

# KECAMATAN PRAMBON DALAM ANGKA 2018



**BADAN PUSAT STATISTIK  
KABUPATEN SIDOARJO**

# **Kecamatan Prambon Dalam Angka 2018**

**ISSN** : 2620-7028

**No. Publikasi** : 35156.1802

**Katalog** : 1102001.3515020

**Ukuran Buku** : 15 cm X 21 cm

**Jumlah Halaman** : xi + 119

**Naskah** :

Badan Pusat Statistik Kabupaten Sidoarjo

**Gambar Kulit Oleh** :

Badan Pusat Statistik Kabupaten Sidoarjo

**Diterbitkan Oleh** :

©BPS Kabupaten Sidoarjo

**Dicetak Oleh** :

-

**CETAKAN KE 2 (DUA)**

***Dilarang mengumumkan, mendistribusikan, mengomunasikan, dan/atau menggandakan sebagian atau seluruh isi buku ini untuk tujuan komersial tanpa izin tertulis dari Badan Pusat Statistik Kabupaten Sidoarjo***

**KEPALA BPS KABUPATEN SIDOARJO**



**Ir. Patris Sayogyo, MM**

# DAFTAR ISI

<b>Kata Pengantar .....</b>	<b>i</b>
<b>Daftar Isi .....</b>	<b>ii</b>
Tabel-tabel :	

## **Keadaan Geografis**

1.01	: Luas Wilayah, Ketinggian dan Jarak Dari Desa/Kelurahan ke ibukota Kecamatan Tahun 2017 .....	1
1.02	: Banyaknya Curah Hujan (CH=mm) dan Hari Hujan (HH) menurut bulan tahun 2014-2016 .....	2
1.03	: Luas Tanah Sawah dan Tanah Kering (ha) .....	3
1.04	: Kekayaan Desan selain Tanah Kas Desa/Kelurahan (Ha) Tahun 2017 .....	4

## **Pemerintahan**

2.01	: Status, Klasifikasi, dan jumlah Pendukuhan/Dusun per Desa/Kelurahan Tahun 2017 .....	5
2.02	: Nama Pejabat Dinas/Instansi Lintas Sektor di wilayah Kecamatan Tahun 2017.....	6
2.03	: Nama Kepala Desa/Lurah dan Tahun Pengangkatan per Desa/Kelurahan Tahun 2017 .....	7
2.04	: Banyaknya Perangkat Desa/Kelurahan Menurut Desa/Kelurahan Tahun 2017 .....	8
2.05	: Luas Tanah Bengkok dan Tanah Kas Desa Menurut Desa/Kelurahan (Ha) Tahun 2017 .....	9
2.06	: Potensi Hansip di Jajaran Mawil Hansip Kecamatan Prambon Menurut Desa/Kelurahan Tahun 2017 .....	10
2.07	: Jumlah pemilih dalam salinan Daftar Pemilih Tetap ( DPT) Pemilukada Jawa Timur 2013 Di Kecamatan Prambon .....	11
2.08	: Jumlah Pemilih Yang menggunakan Hak pilihnya pada Pemilukada Jawa Timur Tahun 2013 Di Kec. Prambon .....	12

2.09	: Jumlah Pemilih yang tidak menggunakan Hak pilihnya pada Pemilu pada Jawa Timur Tahun 2013 Di Kecamatan Prambon.....	13
2.10	: Daftar Jumlah Pemilih dari TPS Lain Pemilu pada Jawa Timur 2013 Di Kec. Prambon.....	14
2.11	: Daftar Data Penerimaan dan Penggunaan Surat suara Pemilu pada Jatim 2013 Di Kec. Prambon.....	15
2.12	: Daftar Klasifikasi Surat Suara dan Jumlah TPS Pemilu pada Jatim 2013 di Kecamatan Prambon .....	16
2.13	: Prosentase Klasifikasi Surat sah dan tidak sah pada Pemilu pada Jatim Tahun 2013 di Kecamatan Prambon .....	17
2.14	: Persentase Pemilih Laki-laki dan perempuan yang menggunakan Hak pilihnya pada Pemilu pada Jatim tahun 2013 di Kecamatan Prambon .....	18
2.15	: Prosentase Pemilih Laki-laki dan perempuan yang tidak menggunakan hak pilihnya pada Pemilu pada Jatim tahun 2013 di Kecamatan Prambon.....	19
2.16	: Perolehan Suara Pasangan Cagub dan Cawagub Pada Pemilu pada Jatim Tahun 2013 Di Kecamatan Prambon .....	20
2.17	: Prosentase Perolehan suara Pasangan Cagub dan Cawagub pada Pemilu pada Jawa Timur tahun 2013 di Kecamatan Prambon .....	22
2.18	: Jumlah pemilih dalam salinan Daftar Pemilih Tetap ( DPT) Pada Pilpres dan Pilwapres Tahun 2014 Kecamatan Prambon .....	24
2.19	: Jumlah Pemilih Yang menggunakan Hak pilihnya Pada Pilpres dan Pilwapres Tahun 2014 Di Kec. Prambon.....	25
2.20	: Jumlah Pemilih yang tidak menggunakan Hak pilihnya pada Pilpres dan Pilwapres Tahun 2014 Di Kecamatan Prambon .....	26
2.21	: Prosentase Keikutsertaan Pemilih Pada Pilpres dan Pilwapres Tahun 2014 Di Kec. Prambon Menurut Desa .....	27
2.22	: Daftar Data Penerimaan dan Penggunaan Surat suara Pilpres dan Pilwapres Tahun 2014 Di Kec. Prambon.....	28

2.23	: Daftar Klasifikasi Surat Suara Pilpres dan Pilwapres Tahun 2014 di Kecamatan Prambon .....	29
2.24	; Prosentase Klasifikasi Surat sah dan tidak sah pada Pilpres dan Pilwapres Tahun 2014 di Kecamatan Prambon .....	30
2.25	: Persentase Pemilih Perempuan dan Laki-laki yang menggunakan Hak pilihnya pada Pilpres dan Pilwapres Tahun 2014 di Kecamatan Prambon .....	31
2.26	: Prosentase Pemilih Perempuan dan Laki-laki yang tidak menggunakan hak pilihnya pada Pilpres dan Pilwapres tahun 2014 di Kecamatan Prambon .....	32
2.27	: Perolehan Suara Pasangan PRESIDEN DAN WAKIL PRESIDEN pada Pilpres dan Pilwapres Tahun 2014 Di Kecamatan Prambon .....	33
2.28	: Prosentase Perolehan suara Pasangan Presiden dan Wapres tahun 2014 di Kecamatan Prambon .....	34

## **Kependudukan**

3.01	: Banyaknya Rukun Warga (RW), Rukun Tetangga (RT) Menurut Desa/Kelurahan Tahun 2017 .....	35
3.02	: Jumlah Penduduk Menurut Jenis Kelamin Hasil Registrasi Penduduk Pertengahan Tahun 2017 .....	36
3.03	: Jumlah Penduduk Menurut Jenis Kelamin Hasil Registrasi penduduk Akhir Tahun 2017 .....	37
3.04	: Jumlah Penduduk Menurut Kewarganegaraan Menurut Desa/Kelurahan Tahun 2017 .....	38
3.05	: Banyaknya Kelahiran Menurut Desa/Kelurahan Tahun 2017 .....	39
3.06	: Banyaknya Kematian Menurut per Desa/Kelurahan Tahun 2017 .....	40
3.07	: Banyaknya Pendetang Menurut Jenis Kelamin per Desa/Kelurahan Tahun 2017 .....	41
3.08	: Banyaknya Kepindahan Menurut per Desa/Kelurahan Tahun 2017 .....	42
3.09	: Banyaknya Kelahiran menurut jenis kelamin per bulan Tahun 2017 .....	43

3.10	: Banyaknya Kematian menurut jenis kelamin per bulan Tahun 2017 .....	44
3.11	: Banyaknya Kedatangan menurut jenis kelamin per bulan Tahun 2017 .....	45
3.12	: Banyaknya Kepindahan menurut jenis kelamin per bulan Tahun 2017 .....	46

## **Sosial**

4.01	: Banyaknya Sekolah, Kelas, Guru, Dan Taman Kanak-kanak Tahun 2017.....	47
4.02	: Banyaknya Sekolah, Kelas, Guru, RA Tahun 2017 .....	48
4.03	: Banyaknya Sekolah, Bilik, Kelas, Guru Sekolah Dasar Negeri Tahun 2017.....	49
4.04	: Banyaknya Murid TK Menurut Tingkatan/kelas dan Jenis Kelamin Tahun 2017.....	50
4.05	: Banyaknya Murid Sekolah Dasar Negeri Menurut Tingkatan/kelas dan Jenis Kelamin Tahun 2017 .....	51
4.06	: Banyaknya Murid Sekolah Dasar Yang Mengikuti dan Lulus UAS Menurut Desa/Kelurahan Tahun 2017 .....	53
4.07	: Banyaknya Sekolah, Bilik, Kelas, Guru, Sekolah Dasar Non Dinas Pendidikan Tahun 2017 .....	54
4.08	: Banyaknya Murid Sekolah Non Dinas Pendidikan Menurut Tingkatan/Kelas dan Jenis Kelamin Tahun 2017.....	55
4.09	: Banyaknya Murid SD Non Diknas Yang Mengikuti Dan lulus UAS menurut Desa/Kelurahan Tahun 2017 .....	57
4.10	: Banyaknya Sekolah Lanjutan Tingkat Pertama (SLTP) Negeri dan Swasta tahun 2017.....	58
4.11	: Banyaknya Murid Sekolah Lanjutan Tingkat Pertama (SLTP) Menurut Tingkatan/Kelas dan Jenis Kelamin Tahun 2017 .....	59
4.12	: Banyaknya Murid SLTP Yang Mengikuti dan Lulus UAS di Kecamatan Prambon Tahun 2017 .....	60
4.13	: Banyaknya Sekolah Lanjutan Tingkat Atas (SLTA) Negeri dan Swasta Tahun 2017.....	61

4.14	: Banyaknya Murid Sekolah Lanjutan Tingkat Atas Menurut Tingkatan/Kelas dan jenis Kelamin Tahun 2017 .....	62
4.15	: Banyaknya Sekolah Lanjutan Tingkat Pertama (SLTP) dan Sekolah Lanjutan Tingkat Atas (SLTA) Non Dinas Pendidikan Tahun 2017 .....	63
4.16	: Banyaknya Murid SLTP dan SLTA Non Dinas Pendidikan Menurut Tingkatan /Kelas dan Jenis Kelamin Tahun 2017 .....	64
4.17	: Jumlah sarana Pelayanan Kesehatan menurut Kepemilikan Tahun 2017 .....	65
4.18	: Banyaknya Tenaga Medis dan Paramedis di Puskesmas Menurut Jenis Kelamin tahun 2017.....	66
4.19	: Kegiatan Imunisasi Menurut Jenis dan Desa/Kelurahan Tahun 2017 .....	67
4.20	: Kegiatan SKDN di Puskesmas menurut Desa/Kelurahan Tahun 2017 .....	68
4.21	: Cakupan pemberian Vitamin A pada bayi, balita dan ibu nifas menurut Desa/Kelurahan Tahun 2017 .....	70
4.22	: Banyaknya Sumber Air Minum Menurut Jenis, Sumber Dana Dan Desa / Kelurahan Tahun 2017 .....	71
4.23	: Banyaknya Jamban Menurut Jenis, Sumber Dana Dan Desa/Kelurahan Tahun 2017.....	72
4.24	: Banyaknya Sumber Air Minum Menurut Jenis, Sumber Dana Dan Desa/Kelurahan Tahun 2017 .....	73
4.25	: Banyaknya PUS yang menjadi Peserta KB dan Tidak Ber Kab Tahun 2016 .....	74
4.26	: Pencapaian PUS KB Aktif Jalur Pelayanan Swasta Menurut Jenis Kontrasepsi dan Desa/ Kelurahan Tahun 2017 .....	75
4.27	: Pencapaian PUS KB Aktif Jalur Pelayanan Pemerintah Menurut Jenis Kontrasepsi dan Desa/ Kelurahan Tahun 2017 .....	77
4.28	: Banyaknya PUS peserta KB menurut jalur pelayanan Tahun 2017.....	79
4.29	: Banyaknya PUS Bukan peserta KB Menurut Desa/Kelurahan Tahun 2017 .....	80
4.30	: Persentase Pemeluk Agama Menurut Desa/Kelurahan Tahun 2017 .....	81



4.31	: Banyaknya Tempat Ibadah Menurut Desa/Kelurahan Tahun 2017 .....	82
4.32	: Banyaknya Nikah, Talak, Cerai dan Rujuk Menurut Desa/Kelurahan tahun Tahun 2017 .....	83
4.33	: Jumlah Wali Nikah Menurut Desa/Kelurahan Tahun 2013 .....	84
4.34	: Banyaknya Pelanggaran dan Kejahatan Menurut Jenis Setiap Bulan Tahun 2017.....	85
4.35	: Jumlah Posyandu Menurut Strata, Kecamatan dan Puskesmas Prambon Tahun 2017 .....	87
4.36	: Jumlah Kegiatan Penyuluhan Kesehatan Pukesmas Prambon Tahun 2017 .....	88
4.37	: Banyaknya kelompok dasa wisma, Anggota danKader PKK Menurut Desa/Kelurahan Tahun 2017 .....	89
4.38	: Banyaknya Penyandang Cacat Menurut Jenis Kecacatan dan Desa/Kelurahan Tahun 2017 .....	90
4.39	: Jumlah Keluarga Menurut Kategori Keluarga Sejahtera Menurut Desa/Kelurahan Tahun 2015 .....	91

## **Pertanian**

5.01	: Luas Tanah Sawah Menurut Jenis Pengairan dan Desa/Kelurahan (dalam Ha) Tahun 2017 .....	93
5.02	: Realisasi Luas Tanam dan Luas Panen Padi Menurut Desa/Kelurahan (dalam Ha) Tahun 2017 .....	94
5.03	: Realisasi Luas Tanam dan Luas Panen Palawija Menurut Desa/Kelurahan (dalam Ha) Tahun 2017 .....	95
5.04	: Luas Tanaman Tebu Menurut Jenis Intensifikasi dan Desa/Kelurahan (dalam Ha) Tahun 2017 .....	96
5.05	: Banyaknya Tanaman Kelapa, Randu, dan Empon-Empon Menurut Desa/Kelurahan Tahun 2017 .....	97
5.06	: Banyaknya Tanaman Buah yang Panen Menurut Desa/Kelurahan (dalam pohon) Tahun 2017 .....	98
5.07	: Populasi Ternak Besar Menurut Jenis dan Desa/Kelurahan Tahun 2014 .....	99

5.08	: Populasi Ternak Kecil Menurut Jenis dan Desa/Kelurahan Tahun 2014 .....	100
5.09	: Populasi Ternak Unggas Menurut Jenis dan Desa/Kelurahan Tahun 2014 .....	101
5.10	: Keadaan Organisme Pengganggu Tanaman (OPT) Padi per Bulan Tahun 2014 .....	102

## **Industri**

6.01	: Banyaknya Industri Besar/Sedang dan Jumlah Tenaga Kerja Menurut KLUI Tahun 2015 .....	103
6.02	: Banyaknya Industri Kecil dan Jumlah Tenaga Kerja Menurut KLUI Tahun 2015 .....	104
6.03	: Banyaknya Industri Kerajinan Rakyat dan Jumlah Tenaga Kerja Menurut KLUI Tahun 2015 .....	105
6.04	: Banyaknya Industri Besar/Sedang dan Jumlah Tenaga Kerja Menurut Desa/Kelurahan Tahun 2015 .....	106
6.05	: Banyaknya Industri Kecil Menurut Desa/Kelurahan Tahun 2015 .....	107
6.06	: Banyaknya Industri Kerajinan Rakyat dan Jumlah Tenaga Kerja Menurut Desa/Kelurahan Tahun 2015 .....	108
6.07	: Banyaknya Lembaga Keuangan Bank dan Bukan Bank menurut desa/ Kel . Tahun 2015 .....	109
6.08	: Banyaknya sarana Perekonomian menurut Fasilitasnya menurut Desa/Kelurahan Tahun 2015 .....	110

## **Perhubungan**


7.01	: Panjang Jalan Menurut Jenis Permukaan dan Desa/Kelurahan (dalam Km) Tahun 2017 .....	112
7.02	: Banyaknya Kendaraan Bermotor Menurut Jenisnya dan Desa/Kelurahan Tahun 2017 .....	113

7.03	: Banyaknya Kendaraan Tidak Bermotor Menurut Jenisnya dan Desa/Kelurahan Tahun 2017 .....	114
------	---	-----

### **Keuangan Dan Harga-harga**

8.01	: Jumlah hari dan Besarnya Retribusi Pasar setiap Bulan tahun 2017 .....	115
8.02	: Rekapitulasi Jumlah Penerima dana PKH realisasi Penerimaan dana PKH tahap 1 tahun 2016 .....	116
8.03	: Rekapitulasi Jumlah Penerima dana PKH realisasi Penerimaan dana PKH tahap 2 tahun 2016 .....	117
8.04	: Rekapitulasi Jumlah Penerima dana PKH realisasi Penerimaan dana PKH tahap 3 tahun 2016 .....	118
8.05	: Rekapitulasi Jumlah Penerima dana PKH realisasi Penerimaan dana PKH tahap 4 tahun 2016 .....	119

# BAB 1. GEOGRAFI DAN IKLIM



**Tabel 1.01**  
**Luas Wilayah dan Jarak Dari**  
**Desa/Kelurahan ke Ibukota Kecamatan**  
**Tahun 2017**

Desa/Kelurahan	Luas Wilayah (Hektare)	Jarak tempuh ke Ibukota Kec.
1	2	4
01. Prambon	196,3	0
02. Kajartengguli	112,3	1
03. Gedangrowo	159,2	2
04. Wirobiting	158,1	3
05. Simpang	143,9	4
06. Bulang	186,4	5
07. Gampang	91,6	5
08. Jaticalang	176,6	6
09. Pejangkungan	137,4	5
10. Kedungsugo	285,7	4
11. Kedungwonokerto	221,3	2
12. Bendotretek	199,5	5
13. Wonoplintahan	217	3
14. Kedungkembar	209,3	5
15. Jati Alun-alun	168,4	6
16. Jedongcangkring	202,8	6
17. Cangkringturi	126,5	5
18. Simogirang	227,9	6
19. Temu	85,4	4
20. Watutulis	112,3	5
Jumlah	3.417,9	

Sumber : Kantor Kec.Prambon

**Tabel 1.02**  
**Banyaknya Curah Hujan (CH=mm) dan**  
**Hari Hujan (HH) menurut bulan**  
**Tahun 2013 - 2016**

Bulan	2014		2015		2016	
	CH	HH	CH	HH	CH	HH
1	4	5	6	7	6	7
01. Januari	396	22	224	20	20	237
02. Pebruari	442	24	301	24	23	514
03. Maret	375	21	359	22	24	430
04. April	134	18	325	18	20	172
05. Mei	104	15	68	10	13	214
06. Juni	72	7	6	1	8	54
07. Juli	46	6	3	1	14	110
08. Agustus	-	-	-	-	8	31
09. September	-	-	-	-	12	78
10. Oktober	-	-	-	-	15	266
11. Nopember	65	4	45	5	13	138
12. Desember	208	27	295	19	22	336
Jumlah	1 842	144	1 626	120	192	2 580

Sumber : Dinas Pengairan Kec.Prambon

**Tabel 1.03**  
**Luas tanah sawah dan tanah kering (ha)**  
**Tanah 2017**

Desa/Kelurahan	Tanah sawah	Tanah kering	Jumlah
1	2	3	4
01. Prambon	105	89	194
02. Kajartengguli	66	41	107
03. Gedangrowo	113	27	140
04. Wirobiting	84	45	129
05. Simpang	73	45	118
06. Bulang	110	52	162
07. Gampang	47	36	83
08. Jaticalang	92	60	152
09. Pejangkungan	79	49	128
10. Kedungsugo	195	45	240
11. Kedungwonokerto	122	61	183
12. Bendotretak	100	50	150
13. Wonoplintahan	124	66	190
14. Kedungkembar	143	41	184
15. Jati Alun-alun	105	50	155
16. Jedongcangkring	141	50	191
17. Cangkringturi	85	36	121
18. Simogirang	125	67	192
19. Temu	34	24	58
20. Watutulis	56	39	95
Jumlah	1 999	973	2 972

Sumber : Dinas Pertanian Kec.Prambon

**Tabel 1.04**  
**Kekayaan Desa selain Tanah Kas**  
**Desa/Kelurahan (Ha)**  
**Tahun 2017**

Desa/Kelurahan	Makam	Lapangan	Jalan Desa	Jumlah
1	2	3	4	6
01. Prambon	1,21	1,42	4,7	7,33
02. Kajartengguli	0,98	0,98	4,21	6,17
03. Gedangrowo	0,78	0	7,31	8,09
04. Wirobiting	1,41	1	6,91	9,32
05. Simpang	1,2	0,99	6,82	9,01
06. Bulang	1,12	0,95	5,81	7,88
07. Gampang	0,87	0,92	3,49	5,28
08. Jaticalang	1,22	1,84	8,36	11,42
09. Pejangkungan	0,96	1,11	5,22	7,29
10. Kedungsugo	1,18	1,96	8,35	11,49
11. Kedungwonokerto	1,1	1,87	9,15	12,12
12. Bendotretek	1,14	1,21	7,54	9,89
13. Wonoplintahan	1,22	1,64	5,64	8,5
14. Kedungkembar	0,76	0,88	5,25	6,89
15. Jati Alun-alun	0,72	0	4,4	5,12
16. Jedongcangkring	1,1	1,87	7,14	10,11
17. Cangkringturi	0,98	0	3,98	4,96
18. Simogirang	1,18	1,88	6,42	9,48
19. Temu	1,14	0,91	3,95	6
20. Watutulis	0,87	0,93	6,81	8,61
Jumlah	21,14	22,36	121,46	164,96

Sumber : Kantor Kec.Prambon



# BAB 2. PEMERINTAHAN



**Tabel 2.01**  
**Status, Klasifikasi, dan Jumlah Pedukuhan/Dusun**  
**per Desa/Kelurahan**  
**Tahun 2017**

Desa/Kelurahan	Status	Klasifikasi Desa/ Kelurahan	Jumlah Pedukuhan/ Dusun
1	2	3	4
01. Prambon	Desa	Swasembada	5
02. Kajartengguli	Desa	Swasembada	3
03. Gedangrowo	Desa	Swasembada	3
04. Wirobiting	Desa	Swasembada	5
05. Simpang	Desa	Swasembada	3
06. Bulang	Desa	Swasembada	6
07. Gampang	Desa	Swasembada	1
08. Jaticalang	Desa	Swasembada	3
09. Pejangkungan	Desa	Swasembada	3
10. Kedungsugo	Desa	Swasembada	4
11. Kedungwonokerto	Desa	Swasembada	4
12. Bendotretak	Desa	Swasembada	5
13. Wonoplintahan	Desa	Swasembada	4
14. Kedungkembar	Desa	Swasembada	3
15. Jati Alun-alun	Desa	Swasembada	4
16. Jedongcangkring	Desa	Swasembada	4
17. Cangkringturi	Desa	Swasembada	2
18. Simogirang	Desa	Swasembada	6
19. Temu	Desa	Swasembada	1
20. Watutulis	Desa	Swasembada	4
Jumlah			70

Sumber : Kantor Kec.Prambon

**Tabel 2.02**  
**Nama Pejabat Dinas/Instansi Lintas Sektoral**  
**di Wilayah Kecamatan**  
**Tahun 2017**

Nama Pejabat	Nama Dinas / Instansi
1	2
AINUN AMALIA, S. Sos	CAMAT PRAMBON
ANANG WAHYU H. W, SH	SEKWILCAM
Kapt INF SANUSI	DAN RAMIL
HERI SISWOKO, SH	KAPOLSEK
Drg SUPARTINI SILANINGSIH	KEP. PUSKESMAS
M. IRFAN	KEP. PASAR PRAMBON
ASYIK	DINAS PENGAIRAN
Dra SITI ZULAICHAH	UPTD KEC. PRAMBON
Drs. M. AMIRIN	KEPALA . PPAI
M . NASICHIN S.Ag M.Pd	KEPALA . KUA
SRI SUNARSIH	KOORDINATOR STAT. KEC
H. SARNAWI	KETUA KUD GOTONG ROYONG
SULAIKAH, SP	MANTRI PERTANIAN
Drs. SUDAR	PENGAWAS PLKB
MOH. ALI	DINAS PETERNAKAN
MOH. SODIQ	PENGAMAT HAMA

Sumber : Kantor Kec.Prambon

**Tabel 2.03**  
**Nama Kepala Desa/Lurah dan Tahun Pengangkatan**  
**per Desa/Kelurahan**  
**Tahun 2017**

Desa/Kelurahan	Nama Kepala Desa/ Lurah	Tahun diangkat
1	2	3
01. Prambon	WIDODO TEGUH PRIANTO	2016
02. Kajartengguli	SUWONO	2014
03. Gedangrowo	HERI UTOMO	2014
04. Wirobiting	M. SUPRIYADI, SE	2014
05. Simpang	MOCH SALEH	2016
06. Bulang	ABDUL KODIR	2016
07. Gampang	MOCH. KASAN TAUFIK	2014
08. Jaticalang	DIDIK KUSWANTO	2014
09. Pejangkungan	SAPUTRO	2014
10. Kedungsugo	AGUS WIDAYAT	2014
11. Kedungwonokerto	H. DWI FITRI ASTUTIK	2014
12. Bendotretak	ANANG DARMAWAN	2016
13. Wonoplintahan	Ir JOKO S.	2017
14. Kedungkembar	ACH DJUPRIYANTO	2014
15. Jati Alun-alun	ANSORI	2016
16. Jedongcangkring	Drs SOEDIKMAN P, M.Pd	2012
17. Cangkringturi	Abd. KARIM D.	2015
18. Simogirang	MD RUSRINI Spd	2014
19. Temu	SALIKAN	2015
20. Watutulis	AGUS WIBOWO	2010

Sumber : Kantor Kec.Prambon

**Tabel 2.04**  
**Banyaknya Perangkat Desa/Kelurahan**  
**Menurut Desa/Kelurahan**  
**Tahun 2017**

Desa/Kelurahan	Kepala Desa / Kelurahan	Sekretaris Desa / Kelurahan	Lainnya	Jumlah
1	2	3	4	5
01. Prambon	1	1	8	10
02. Kajartengguli	1	1	10	12
03. Gedangrowo	1	1	9	11
04. Wirobiting	1	1	10	12
05. Simpang	1	1	10	12
06. Bulang	1	1	14	16
07. Gampang	1	1	9	11
08. Jaticalang	1	1	11	13
09. Pejangkungan	1	1	10	12
10. Kedungsugo	1	1	12	14
11. Kedungwonokerto	1	1	10	12
12. Bendotretak	1	1	11	13
13. Wonoplintahan	1	1	12	14
14. Kedungkembar	1	1	11	13
15. Jati Alun-alun	1	1	13	15
16. Jedongcangkring	1	1	14	16
17. Cangkringturi	1	1	10	12
18. Simogirang	1	1	8	10
19. Temu	1	1	10	12
20. Watutulis	1	1	10	12
Jumlah	20	20	212	252

Sumber : Kantor Kec.Prambon

**Tabel 2.05**  
**Luas Tanah Bengkok dan Tanah Kas Desa**  
**Menurut Desa/Kelurahan (Ha)**  
**Tahun 2017**

Desa/Kelurahan	Tanah Bengkok			Tanah Kas Desa	Jumlah
	Kades	Sekdes	Lainnya		
1	2	3	4	5	6
01. Prambon	4,2	1,88	9,04	1,4	16,52
02. Kajartengguli	3,63	1,58	7,38	0,82	13,41
03. Gedangrowo	4,26	1,41	6,14	2,14	13,95
04. Wirobiting	5,83	2,4	8,47	2,23	18,93
05. Simpang	3,5	1,4	5,35	0,83	11,08
06. Bulang	4,22	2,03	8,43	1,32	16
07. Gampang	3,35	1,83	4,17	0	9,35
08. Jaticalang	3,45	1,38	5,33	2,02	12,18
09. Pejangkungan	3,46	1,37	4,62	0,96	10,41
10. Kedungsugo	4,97	2,13	7,81	8,88	23,79
11. Kedungwonokerto	4,1	1,78	9,79	3,79	19,46
12. Bendotretak	3,48	1,6	7,4	2,24	14,72
13. Wonoplintahan	4,54	1,72	9,09	3,78	19,13
14. Kedungkembar	4	1,94	6,61	2,4	14,95
15. Jati Alun-alun	4,32	1,44	8,77	1,86	16,39
16. Jedongcangkring	4,22	1,39	6,94	1,51	14,06
17. Cangkringturi	3,6	1,44	3,96	0	9
18. Simogirang	4,95	1,93	8,29	2,84	18,01
19. Temu	3,04	0,95	5,04	1,01	10,04
20. Watutulis	3,1	1,39	5,2	0	9,69
Jumlah	80,22	32,99	137,83	40,03	291,07

Sumber : Kantor Kec.Prambon

**Tabel 2.06**  
**Potensi Hansip di Jajaran Mawil Hansip Kecamatan Prambon**  
**Menurut Desa/Kelurahan**  
**Tahun 2017**

Desa/Kelurahan	Jumlah Hansip		Hansip Terlatih	
	Laki-laki	Perempuan	Laki-laki	Perempuan
1	2	3	4	5
01. Prambon	30	-	30	-
02. Kajartengguli	15	-	15	-
03. Gedangrowo	15	-	15	-
04. Wirobiting	15	-	15	-
05. Simpang	15	-	15	-
06. Bulang	21	-	21	-
07. Gampang	17	-	17	-
08. Jaticalang	14	-	14	-
09. Pejangkungan	17	-	17	-
10. Kedungsugo	17	-	17	-
11. Kedungwonokerto	30	-	30	-
12. Bendotretak	21	-	21	-
13. Wonoplintahan	19	-	19	-
14. Kedungkembar	14	-	14	-
15. Jati Alun-alun	19	-	19	-
16. Jedongcangkring	19	-	19	-
17. Cangkringturi	13	-	13	-
18. Simogirang	25	-	25	-
19. Temu	13	-	13	-
20. Watutulis	20	-	20	-
Jumlah	369	0	369	0

Sumber : Kantor Kec.Prambon

**Tabel 2.07**  
**Jumlah pemilih dalam salinan Daftar Pemilih tetap (DPT)**  
**PEMILUKADA Jawa Timur 2013 di Kec Prambon**

Desa/Kelurahan	Laki -laki	Perempuan	Jumlah
1	2	3	4
01. Prambon	1 579	1 580	3 159
02. Kajartengguli	980	1 046	2 026
03. Gedangrowo	1 217	1 233	2 450
04. Wirobiting	1 590	1 545	3 135
05. Simpang	1 277	1 246	2 523
06. Bulang	1 470	1 417	2 887
07. Gampang	900	905	1 805
08. Jaticalang	1 452	1 409	2 861
09. Pejangkungan	1 181	1 166	2 347
10. Kedungsugo	1 771	1 726	3 497
11. Kedungwonokerto	2 166	2 212	4 378
12. Bendotretak	1 862	1 923	3 785
13. Wonoplintahan	2 007	2 015	4 022
14. Kedungkembar	1 112	1 265	2 377
15. Jati Alun-alun	959	964	1 923
16. Jedongcangkring	1 141	1 302	2 443
17. Cangkringturi	998	971	1 969
18. Simogirang	1 698	1 767	3 465
19. Temu	1 200	1 278	2 478
20. Watutulis	1 554	1 565	3 119
Jumlah	28 114	28 535	56 649

Sumber : Kantor Kec.Prambon



**Tabel 2.08**  
**Jumlah Pemilih Yang Menggunakan Hak Pilihnya**  
**Pada PEMILUKADA Jawa Timur 2013 di Kec Prambon**

Desa/Kelurahan	Laki-laki	Perempuan	Jumlah
1	2	3	4
01. Prambon	900	1 034	1 934
02. Kajartengguli	588	713	1 301
03. Gedangrowo	811	964	1 775
04. Wirobiting	887	1 049	1 936
05. Simpang	789	906	1 695
06. Bulang	864	1 050	1 914
07. Gampang	539	711	1 250
08. Jaticalang	911	1 074	1 985
09. Pejangkungan	760	914	1 674
10. Kedungsugo	1 158	1 355	2 513
11. Kedungwonokerto	1 407	1 674	3 081
12. Bendotretak	882	1 146	2 028
13. Wonoplintahan	1 158	1 394	2 552
14. Kedungkembar	739	826	1 565
15. Jati Alun-alun	624	739	1 363
16. Jedongcangkring	769	999	1 768
17. Cangkringturi	514	607	1 121
18. Simogirang	958	1 158	2 116
19. Temu	700	854	1 554
20. Watutulis	989	1 114	2 103
Jumlah	16 947	20 281	37 228

Sumber : Kantor Kec.Prambon

**Tabel 2.09**  
**Jumlah Pemilih Yang tidak Menggunakan Hak Pilihnya**  
**Pada PEMILUKADA Jawa Timur 2013 di Kec Prambon**

Desa/Kelurahan	Laki -laki	Perempuan	Jumlah
1	2	3	4
01. Prambon	679	546	1 225
02. Kajartengguli	392	333	725
03. Gedangrowo	406	269	675
04. Wirobiting	703	496	1 199
05. Simpang	488	340	828
06. Bulang	606	367	973
07. Gampang	361	194	555
08. Jaticalang	541	335	876
09. Pejangkungan	421	252	673
10. Kedungsugo	613	371	984
11. Kedungwonokerto	759	538	1 297
12. Bendotretak	980	777	1 757
13. Wonoplintahan	849	621	1 470
14. Kedungkembar	373	315	688
15. Jati Alun-alun	335	225	560
16. Jedongcangkring	496	303	799
17. Cangkringturi	484	364	848
18. Simogirang	740	609	1 349
19. Temu	500	424	924
20. Watutulis	565	451	1 016
Jumlah	11 291	8 130	19 421

Sumber : Kantor Kec.Prambon

**Tabel 2.10**  
**Daftar Jumlah pemilih dari TPS lain**  
**Pemilukada Jawa Timur 2013 di Kec Prambon**

Desa/Kelurahan	Jumlah
1	2
01. Prambon	1
02. Kajartengguli	0
03. Gedangrowo	1
04. Wirobiting	0
05. Simpang	0
06. Bulang	0
07. Gampang	0
08. Jaticalang	0
09. Pejangkungan	1
10. Kedungsugo	2
11. Kedungwonokerto	4
12. Bendotretak	0
13. Wonoplintahan	0
14. Kedungkembar	0
15. Jati Alun-alun	1
16. Jedongcangkring	0
17. Cangkringturi	5
18. Simogirang	0
19. Temu	2
20. Watutulis	2
Jumlah	19

Sumber : Kantor Kec.Prambon

**Tabel 2.11**  
**Daftar Data Penerimaan dan Penggunaan surat suara**  
**Pemilukada Jawa Timur 2013 di Kec Prambon**

Desa/Kelurahan	Surat suara			
	yang diterima termasuk cadangan	Yang terpakai	yang rusak	yang tdk terpakai
1	2	3	4	5
01. Prambon	3 258	1 935	0	1 323
02. Kajartengguli	2 074	1 301	0	773
03. Gedangrowo	2 512	1 776	0	736
04. Wirobiting	3 208	1 936	0	1 272
05. Simpang	2 584	1 695	0	889
06. Bulang	2 956	1 914	0	1 042
07. Gampang	1 849	1 250	0	599
08. Jaticalang	2 834	1 985	0	849
09. Pejangkalan	2 402	1 675	15	712
10. Kedungsugo	3 577	2 515	0	1 062
11. Kedungwonokerto	4 481	3 085	0	1 396
12. Bendotretak	3 876	2 028	0	1 848
13. Wonoplintahan	4 119	2 552	0	1 567
14. Kedungkembar	2 316	1 565	14	737
15. Jati Alun-alun	1 970	1 364	0	606
16. Jedongcangkring	2 629	1 768	3	858
17. Cangkringturi	2 017	1 126	0	890
18. Simogirang	3 548	2 116	0	1 432
19. Temu	2 538	1 556	0	982
20. Watutulis	3 192	2 105	1	1 086
Jumlah	57 940	37 247	33	20 659

Sumber : Kantor Kec.Prambon

**Tabel 2.12**  
**Daftar Klasifikasi Surat suara dan Jumlah TPS**  
**PEMILUKADA Jawa Timur 2013 di Kec Prambon**

Desa/Kelurahan	Jumlah TPS	Klasifikasi Surat suara		
		Sah	Tidak Sah	Jumlah
1	2	3	4	5
01. Prambon	6	1 822	113	1 935
02. Kajartengguli	4	1 268	33	1 301
03. Gedangrowo	5	1 690	86	1 776
04. Wirobiting	6	1 821	115	1 936
05. Simpang	5	1 547	148	1 695
06. Bulang	6	1 782	132	1 914
07. Gampang	4	1 183	67	1 250
08. Jaticalang	6	1 888	97	1 985
09. Pejangkalan	5	1 588	87	1 675
10. Kedungsugo	7	2 387	128	2 515
11. Kedungwonokerto	8	2 906	179	3 085
12. Bendotretak	7	1 893	135	2 028
13. Wonoplintahan	7	2 417	135	2 552
14. Kedungkembar	5	1 480	85	1 565
15. Jati Alun-alun	4	1 254	110	1 364
16. Jedongcangkring	5	1 673	95	1 768
17. Cangkringturi	4	1 075	51	1 126
18. Simogirang	7	2 027	89	2 116
19. Temu	5	1 483	73	1 556
20. Watutulis	7	1 964	141	2 105
Jumlah	113	35 148	2 099	37 247

Sumber : Kantor Kec.Prambon

**Tabel 2.13**  
**Prosentase Klasifikasi surat sah dan tidak sah**  
**Pada PEMILUKADA Jawa Timur 2013 di Kec Prambon**

Desa/Kelurahan	Srt Suarah Sah	Srt Suara Tak sah	Jumlah
1	2	3	4
01. Prambon	94,16	5,84	100
02. Kajartengguli	97,46	2,54	100
03. Gedangrowo	95,16	4,84	100
04. Wirobiting	94,06	5,94	100
05. Simpang	91,27	8,73	100
06. Bulang	93,10	6,90	100
07. Gampang	94,64	5,36	100
08. Jaticalang	95,11	4,89	100
09. Pejangkungan	94,81	5,19	100
10. Kedungsugo	94,91	5,09	100
11. Kedungwonokerto	94,20	5,80	100
12. Bendotretek	93,34	6,66	100
13. Wonoplintahan	94,71	5,29	100
14. Kedungkembar	94,57	5,43	100
15. Jati Alun-alun	91,94	8,06	100
16. Jedongcangkring	94,63	5,37	100
17. Cangkringturi	95,47	4,53	100
18. Simogirang	95,79	4,21	100
19. Temu	95,31	4,69	100
20. Watutulis	93,30	6,70	100
Jumlah	94,40	5,60	100

Sumber : Kantor Kec.Prambon

**Tabel 2.14**  
**Prosentase Pemilih laki-laki dan perempuan**  
**Yang Menggunakan Hak Pilihnya**  
**Pada PEMILUKADA Jawa Timur 2013 di Kec Prambon**

Desa/Kelurahan	Laki -laki	Perempuan	Jumlah
1	2	3	4
01. Prambon	46,54	53,46	100
02. Kajartengguli	45,20	54,80	100
03. Gedangrowo	45,69	54,31	100
04. Wirobiting	45,82	54,18	100
05. Simpang	46,55	53,45	100
06. Bulang	45,14	54,86	100
07. Gampang	43,12	56,88	100
08. Jaticalang	45,89	54,11	100
09. Pejangkungan	45,40	54,60	100
10. Kedungsugo	46,08	53,92	100
11. Kedungwonokerto	45,67	54,33	100
12. Bendotretek	43,49	56,51	100
13. Wonoplintahan	45,38	54,62	100
14. Kedungkembar	47,22	52,78	100
15. Jati Alun-alun	45,78	54,22	100
16. Jedongcangkring	43,50	56,50	100
17. Cangkringturi	45,85	54,15	100
18. Simogirang	45,27	54,73	100
19. Temu	45,05	54,95	100
20. Watutulis	47,03	52,97	100
Jumlah	45,48	54,52	100

Sumber : Kantor Kec.Prambon

**Tabel 2.15**  
**Prosentase Pemilih laki-laki dan perempuan**  
**Yang tidak Menggunakan Hak Pilihnya**  
**Pada PEMILUKADA Jawa Timur 2013 di Kec Prambon**

Desa/Kelurahan	Laki -laki	Perempuan	Jumlah
1	2	3	4
01. Prambon	55,43	44,57	100
02. Kajartengguli	54,07	45,93	100
03. Gedangrowo	60,15	39,85	100
04. Wirobiting	58,63	41,37	100
05. Simpang	58,94	41,06	100
06. Bulang	62,28	37,72	100
07. Gampang	65,05	34,95	100
08. Jaticalang	61,76	38,24	100
09. Pejangkungan	62,56	37,44	100
10. Kedungsugo	62,30	37,70	100
11. Kedungwonokerto	58,52	41,48	100
12. Bendotretak	55,78	44,22	100
13. Wonoplintahan	57,76	42,24	100
14. Kedungkembar	54,22	45,78	100
15. Jati Alun-alun	59,82	40,18	100
16. Jedongcangkring	62,08	37,92	100
17. Cangkringturi	57,08	42,92	100
18. Simogirang	54,86	45,14	100
19. Temu	54,11	45,89	100
20. Watutulis	55,61	44,39	100
Jumlah	58,55	41,45	100

Sumber : Kantor Kec.Prambon



**Tabel 2.16**  
**Perolehan Suara Pasangan Cagub dan Cawagub**  
**Pada PEMILUKADA Jawa Timur 2013 di Kec Prambon**

Desa/Kelurahan	Pasangan 1	Pasangan 2	Pasangan 3
1	2	3	4
01. Prambon	764	31	121
02. Kajartengguli	567	26	91
03. Gedangrowo	698	42	166
04. Wirobiting	693	50	169
05. Simpang	486	54	136
06. Bulang	840	59	124
07. Gampang	403	27	75
08. Jaticalang	695	44	186
09. Pejangkungan	366	35	232
10. Kedungsugo	508	27	130
11. Kedungwonokerto	879	72	206
12. Bendotretak	1034	80	661
13. Wonoplintahan	652	61	222
14. Kedungkembar	805	51	462
15. Jati Alun-alun	570	50	138
16. Jedongcangkring	535	49	164
17. Cangkringturi	326	32	126
18. Simogirang	830	43	154
19. Temu	517	22	173
20. Watutulis	691	68	251
Jumlah	12859	923	3987

Keterangan : 1. Dr. H SOEKARWO dan Drs H SAIFULLAH YUSUF  
2. Dr. H EGGI SUDJANA, SH M.Si DAN Drs MOCH. SIHAD  
3. Drs. BAMBANG DH M.Pd dan MH SAID. ABDULLAH  
4. KHOFIFAH INDAR PARAWANSA dan H HERMAN S SUMAWIREJJA

Desa/Kelurahan	Pasangan 4	Surat suara tidak sah	Jumlah
1	5	6	7
01. Prambon	906	113	1935
02. Kajartengguli	584	33	1301
03. Gedangrowo	784	86	1776
04. Wirobiting	909	115	1936
05. Simpang	871	148	1695
06. Bulang	759	132	1914
07. Gampang	678	67	1250
08. Jaticalang	963	97	1985
09. Pejangkungan	621	110	1364
10. Kedungsugo	923	87	1675
11. Kedungwonokerto	1230	128	2515
12. Bendotretak	1131	179	3085
13. Wonoplintahan	958	135	2028
14. Kedungkembar	1099	135	2552
15. Jati Alun-alun	722	85	1565
16. Jedongcangkring	925	95	1768
17. Cangkringturi	591	51	1126
18. Simogirang	1000	89	2116
19. Temu	771	73	1556
20. Watutulis	954	141	2105
Jumlah	17379	2099	37247

Keterangan : 1. Dr. H SOEKARWO dan Drs H SAIFULLAH YUSUF  
2. Dr. H EGGI SUDJANA, SH M.Si DAN Drs MOCH. SIHAD  
3. Drs. BAMBANG DH M.Pd dan MH SAID. ABDULLAH  
4. KHOFIFAH INDAR PARAWANSA dan H HERMAN S SUMAWIREJJA

**Tabel 2.17**  
**Prosentase Perolehan Suara Pasangan Cagub dan Cawagub**  
**Pada PEMILUKADA Jawa Timur 2013 di Kec Prambon**

Desa/Kelurahan	Pasangan 1	Pasangan 2	Pasangan 3
1	2	3	4
01. Prambon	39,48	1,6	6,25
02. Kajartengguli	43,58	2,0	6,99
03. Gedangrowo	39,30	2,4	9,35
04. Wirobiting	35,80	2,6	8,73
05. Simpang	28,67	3,2	8,02
06. Bulang	43,89	3,1	6,48
07. Gampang	32,24	2,2	6,00
08. Jaticalang	35,01	2,2	9,37
09. Pejangkungan	26,83	2,6	17,01
10. Kedungsugo	30,33	1,6	7,76
11. Kedungwonokerto	34,95	2,9	8,19
12. Bendotretek	33,52	2,6	21,43
13. Wonoplintahan	32,15	3,0	10,95
14. Kedungkembar	31,54	2,0	18,10
15. Jati Alun-alun	36,42	3,2	8,82
16. Jedongcangkring	30,26	2,8	9,28
17. Cangkringturi	28,95	2,8	11,19
18. Simogirang	39,22	2,0	7,28
19. Temu	33,23	1,4	11,12
20. Watutulis	32,83	3,2	11,92
Jumlah	34,41	2,47	10,21

Keterangan : 1. Dr. H SOEKARWO dan Drs H SAIFULLAH YUSUF  
2. Dr. H EGGI SUDJANA, SH M.Si DAN Drs MOCH. SIHAD  
3. Drs. BAMBANG DH M.Pd dan MH SAID. ABDULLAH  
4. KHOFIFAH INDAR PARAWANSA dan H HERMAN S SUMAWIREDJA

Desa/Kelurahan	Pasangan 4	Surat suara tidak sah	Jumlah
1	5	6	7
01. Prambon	46,82	5,84	100
02. Kajartengguli	44,89	2,54	100
03. Gedangrowo	44,14	4,84	100
04. Wirobiting	46,95	5,94	100
05. Simpang	51,39	8,73	100
06. Bulang	39,66	6,90	100
07. Gampang	54,24	5,36	100
08. Jaticalang	48,51	4,89	100
09. Pejangkalan	45,53	8,06	100
10. Kedungsugo	55,10	5,19	100
11. Kedungwonokerto	48,91	5,09	100
12. Bendotretek	36,66	5,80	100
13. Wonoplintahan	47,24	6,66	100
14. Kedungkembar	43,06	5,29	100
15. Jati Alun-alun	46,13	5,43	100
16. Jedongcangkring	52,32	5,37	100
17. Cangkringturi	52,49	4,53	100
18. Simogirang	47,26	4,21	100
19. Temu	49,55	4,69	100
20. Watutulis	45,32	6,70	100
Jumlah	47,31	5,60	100,00

Keterangan : 1. Dr. H SOEKARWO dan Drs H SAIFULLAH YUSUF  
2. Dr. H EGGI SUDJANA, SH M.Si DAN Drs MOCH. SIHAD  
3. Drs. BAMBANG DH M.Pd dan MH SAID. ABDULLAH  
4. KHOFIFAH INDAR PARAWANSA dan H HERMAN S SUMAWIREDJA

**Tabel 2.18**  
**Jumlah pemilih dalam salinan Daftar Pemilih tetap (DPT)**  
**PILPRES DAN PILWAPRES 2014 di Kec Prambon**

Desa/Kelurahan	Laki -laki	Perempuan	Jumlah
1	2	3	4
01. Prambon	1 544	1 532	3 076
02. Kajartengguli	992	1 048	2 040
03. Gedangrowo	1 212	1 247	2 459
04. Wirobiting	1 566	1 519	3 085
05. Simpang	1 248	1 251	2 499
06. Bulang	1 483	1 424	2 907
07. Gampang	917	908	1 825
08. Jaticalang	1 465	1 433	2 898
09. Pejangkungan	1 213	1 214	2 427
10. Kedungsugo	1 777	1 734	3 511
11. Kedungwonokerto	2 170	2 220	4 390
12. Bendotretek	1 757	1 824	3 581
13. Wonoplintahan	2 010	2 031	4 041
14. Kedungkembar	1 082	1 143	2 225
15. Jati Alun-alun	952	952	1 904
16. Jedongcangkring	1 248	1 264	2 512
17. Cangkringturi	961	922	1 883
18. Simogirang	1 720	1 799	3 519
19. Temu	1 239	1 291	2 530
20. Watutulis	1 503	1 543	3 046
Jumlah	28 059	28 299	56 358

Sumber : Kantor Kec.Prambon

**Tabel 2.19**  
**Jumlah Pemilih Yang Menggunakan Hak Pilihnya**  
**Pada PILPRES DAN PILWAPRES 2014 di Kec Prambon**

Desa/Kelurahan	Laki -laki	Perempuan	Jumlah
1	2	3	4
01. Prambon	1 113	1 219	2 332
02. Kajartengguli	728	825	1 553
03. Gedangrowo	916	1 001	1 917
04. Wirobiting	1 142	1 229	2 371
05. Simpang	940	999	1 939
06. Bulang	1 192	1 237	2 429
07. Gampang	707	764	1 471
08. Jaticalang	1 126	1 188	2 314
09. Pejangkalan	911	987	1 898
10. Kedungsugo	1 309	1 457	2 766
11. Kedungwonokerto	1 715	1 858	3 573
12. Bendotretak	1 218	1 390	2 608
13. Wonoplintahan	1 463	1 604	3 067
14. Kedungkembar	829	932	1 761
15. Jati Alun-alun	769	806	1 575
16. Jedongcangkring	991	1 113	2 104
17. Cangkringturi	706	729	1 435
18. Simogirang	1 259	1 404	2 663
19. Temu	846	942	1 788
20. Watutulis	1 140	1 276	2 416
Jumlah	21 020	22 960	43 980

Sumber : Kantor Kec.Prambon

**Tabel 2.20**  
**Jumlah Pemilih Yang tidak Menggunakan Hak Pilihnya**  
**Pada PILPRES DAN PILWAPRES 2014 di Kec Prambon**

Desa/Kelurahan	Laki -laki	Perempuan	Jumlah
1	2	3	4
01. Prambon	431	313	744
02. Kajartengguli	264	223	487
03. Gedangrowo	296	246	542
04. Wirobiting	424	290	714
05. Simpang	308	252	560
06. Bulang	291	187	478
07. Gampang	210	144	354
08. Jaticalang	339	245	584
09. Pejangkungan	302	227	529
10. Kedungsugo	468	277	745
11. Kedungwonokerto	455	362	817
12. Bendotretak	539	434	973
13. Wonoplintahan	547	427	974
14. Kedungkembar	253	211	464
15. Jati Alun-alun	183	146	329
16. Jedongcangkring	257	151	408
17. Cangkringturi	255	193	448
18. Simogirang	461	395	856
19. Temu	393	349	742
20. Watutulis	363	267	630
Jumlah	7039	5339	12378

Sumber : Kantor Kec.Prambon

**Tabel 2.21**  
**Prosentase keikutsertaan Pemilih**  
**Pada PILPRES DAN PILWAPRES 2014 di Kec Prambon**  
**Menurut Desa**

Desa/Kelurahan	memilih	tidak memilih
1	2	4
01. Prambon	57,93	42,07
02. Kajartengguli	54,21	45,79
03. Gedangrowo	54,61	45,39
04. Wirobiting	59,38	40,62
05. Simpang	55,00	45,00
06. Bulang	60,88	39,12
07. Gampang	59,32	40,68
08. Jaticalang	58,05	41,95
09. Pejangkungan	57,09	42,91
10. Kedungsugo	62,82	37,18
11. Kedungwonokerto	55,69	44,31
12. Bendotretak	55,40	44,60
13. Wonoplintahan	56,16	43,84
14. Kedungkembar	54,53	45,47
15. Jati Alun-alun	55,62	44,38
16. Jedongcangkring	62,99	37,01
17. Cangkringturi	56,92	43,08
18. Simogirang	53,86	46,14
19. Temu	52,96	47,04
20. Watutulis	57,62	42,38
Jumlah	57,05	42,95

Sumber : Kantor Kec.Prambon



**Tabel 2.22**  
**Daftar Data Penerimaan dan Penggunaan surat suara**  
**PILPRES DAN PILWAPRES 2014 di Kec Prambon**

Desa/Kelurahan	Surat suara			
	yang diterima termasuk cadangan	Yang terpakai	yang rusak	yang tdk terpakai
1	2	3	4	5
01. Prambon	3 126	2 332	6	788
02. Kajartengguli	2 084	1 553	0	531
03. Gedangrowo	2 509	1 917	0	592
04. Wirobiting	3 114	2 371	5	738
05. Simpang	2 546	1 939	0	607
06. Bulang	2 957	2 429	0	528
07. Gampang	1 863	1 471	0	392
08. Jaticalang	2 951	2 314	1	636
09. Pejangkalan	2 465	1 898	6	561
10. Kedungsugo	3 540	2 766	0	774
11. Kedungwonokerto	4 457	3 573	0	884
12. Bendotretak	3 633	2 608	3	1 022
13. Wonoplintahan	4 111	3 067	0	1 044
14. Kedungkembar	2 270	1 761	22	487
15. Jati Alun-alun	1 939	1 575	6	358
16. Jedongcangkring	2 556	2 104	2	450
17. Cangkringturi	1 919	1 435	0	484
18. Simogirang	3 554	2 663	0	891
19. Temu	2 576	1 788	0	788
20. Watutulis	3 104	2 416	5	683
Jumlah	57 274	43 980	56	13 238

Sumber : Kantor Kec.Prambon

**Tabel 2.23**  
**Daftar Klasifikasi Surat suara**  
**PILPRES DAN PILWAPRES 2014 di Kec Prambon**

Desa/Kelurahan	Klasifikasi Surat suara		
	Sah	Tidak Sah	Jumlah
1	2	3	4
01. Prambon	2 307	25	2 332
02. Kajartengguli	1 537	16	1 553
03. Gedangrowo	1 891	26	1 917
04. Wirobiting	2 336	35	2 371
05. Simpang	1 911	28	1 939
06. Bulang	2 393	36	2 429
07. Gampang	1 449	22	1 471
08. Jaticalang	2 296	18	2 314
09. Pejangkungan	1 884	14	1 898
10. Kedungsugo	2 730	36	2 766
11. Kedungwonokerto	3 515	58	3 573
12. Bendotretak	2 566	42	2 608
13. Wonoplintahan	3 033	34	3 067
14. Kedungkembar	1 744	17	1 761
15. Jati Alun-alun	1 549	26	1 575
16. Jedongcangkring	2 087	17	2 104
17. Cangkringturi	1 415	20	1 435
18. Simogirang	2 636	27	2 663
19. Temu	1 765	23	1 788
20. Watutulis	2 375	41	2 416
Jumlah	43 419	561	43 980

Sumber : Kantor Kec.Prambon

**Tabel 2.24**  
**Prosentase Klasifikasi surat sah dan tidak sah**  
**Pada PILPRES DAN PILWAPRES 2014 di Kec Prambon**

Desa/Kelurahan	Suara sah	Suara tidak sah	Jumlah
1	2	3	4
01. Prambon	98,93	1,07	100
02. Kajartengguli	98,97	1,03	100
03. Gedangrowo	98,64	1,36	100
04. Wirobiting	98,52	1,48	100
05. Simpang	98,56	1,44	100
06. Bulang	98,52	1,48	100
07. Gampang	98,50	1,50	100
08. Jaticalang	99,22	0,78	100
09. Pejangkungan	99,26	0,74	100
10. Kedungsugo	98,70	1,30	100
11. Kedungwonokerto	98,38	1,62	100
12. Bendotretek	98,39	1,61	100
13. Wonoplintahan	98,89	1,11	100
14. Kedungkembar	99,03	0,97	100
15. Jati Alun-alun	98,35	1,65	100
16. Jedongcangkring	99,19	0,81	100
17. Cangkringturi	98,61	1,39	100
18. Simogirang	98,99	1,01	100
19. Temu	98,71	1,29	100
20. Watutulis	98,30	1,70	100
Jumlah	98,73	1,27	100

Sumber : Kantor Kec.Prambon

**Tabel 2.25**  
**Prosentase Pemilih perempuan dan laki-laki**  
**yang menggunakan hak pilihnya**  
**Pada PILPRES DAN PILWAPRES 2014 di Kec Prambon**

Desa/Kelurahan	Laki -laki	Perempuan	Jumlah
1	2	3	4
01. Prambon	47,73	52,27	100
02. Kajartengguli	46,88	53,12	100
03. Gedangrowo	47,78	52,22	100
04. Wirobiting	48,17	51,83	100
05. Simpang	48,48	51,52	100
06. Bulang	49,07	50,93	100
07. Gampang	48,06	51,94	100
08. Jaticalang	48,66	51,34	100
09. Pejangkungan	48,00	52,00	100
10. Kedungsugo	47,32	52,68	100
11. Kedungwonokerto	48,00	52,00	100
12. Bendotretak	46,70	53,30	100
13. Wonoplintahan	47,70	52,30	100
14. Kedungkembar	47,08	52,92	100
15. Jati Alun-alun	48,83	51,17	100
16. Jedongcangkring	47,10	52,90	100
17. Cangkringturi	49,20	50,80	100
18. Simogirang	47,28	52,72	100
19. Temu	47,32	52,68	100
20. Watutulis	47,19	52,81	100
Jumlah	47,83	52,17	100

Sumber : Kantor Kec.Prambon

**Tabel 2.26**  
**Prosentase Pemilih perempuan dan laki-laki**  
**yang tidak menggunakan hak pilihnya**  
**Pada PILPRES DAN PILWAPRES 2014 di Kec Prambon**

Desa/Kelurahan	Laki -laki	Perempuan	Jumlah
1	2	3	4
01. Prambon	57,93	42,07	100
02. Kajartengguli	54,21	45,79	100
03. Gedangrowo	54,61	45,39	100
04. Wirobiting	59,38	40,62	100
05. Simpang	55,00	45,00	100
06. Bulang	60,88	39,12	100
07. Gampang	59,32	40,68	100
08. Jaticalang	58,05	41,95	100
09. Pejangkungan	57,09	42,91	100
10. Kedungsugo	62,82	37,18	100
11. Kedungwonokerto	55,69	44,31	100
12. Bendotretek	55,40	44,60	100
13. Wonoplintahan	56,16	43,84	100
14. Kedungkembar	54,53	45,47	100
15. Jati Alun-alun	55,62	44,38	100
16. Jedongcangkring	62,99	37,01	100
17. Cangkringturi	56,92	43,08	100
18. Simogirang	53,86	46,14	100
19. Temu	52,96	47,04	100
20. Watutulis	57,62	42,38	100
Jumlah	57,05	42,95	100

Sumber : Kantor Kec.Prambon

**Tabel 2.27**  
**Perolehan Suara Pasangan PRESIDEN DAN WAKIL PRESIDEN**  
**Pada PILPRES DAN PILWAPRES 2014 di Kec Prambon**

Desa/Kelurahan	Pasangan 1	Pasangan 2	Jumlah
1	2	3	4
01. Prambon	1 074	1 233	2 307
02. Kajartengguli	718	819	1 537
03. Gedangrowo	864	1 027	1 891
04. Wirobiting	872	1 464	2 336
05. Simpang	707	1 204	1 911
06. Bulang	1 049	1 344	2 393
07. Gampang	545	904	1 449
08. Jaticalang	1 041	1 255	2 296
09. Pejangkungan	743	1 141	1 884
10. Kedungsugo	1 052	1 678	2 730
11. Kedungwonokerto	1 326	2 189	3 515
12. Bendotretek	995	1 571	2 566
13. Wonoplintahan	1 115	1 918	3 033
14. Kedungkembar	833	911	1 744
15. Jati Alun-alun	658	891	1 549
16. Jedongcangkring	951	1 136	2 087
17. Cangkringturi	548	867	1 415
18. Simogirang	1 152	1 484	2 636
19. Temu	654	1 111	1 765
20. Watutulis	843	1 532	2 375
Jumlah	17 740	25 679	43 419

Keterangan : 1. Ir. Prabowo Subianto - Ir. H. M Hatta Rajasa  
2. Ir. H Joko Widodo - Drs H. M Jusuf Kalla

**Tabel 2.28**  
**Prosentase Perolehan Suara Pasangan PRESIDEN DAN WAPRES**  
**Pada PILPRES DAN PILWAPRES 2014 di Kec Prambon**

Desa/Kelurahan	Pasangan 1	Pasangan 2	Jumlah
1	2	3	4
01. Prambon	46,55	53,4	100
02. Kajartengguli	46,71	53,3	100
03. Gedangrowo	45,69	54,3	100
04. Wirobiting	37,33	62,7	100
05. Simpang	37,00	63,0	100
06. Bulang	43,84	56,2	100
07. Gampang	37,61	62,4	100
08. Jaticalang	45,34	54,7	100
09. Pejangkungan	39,44	60,6	100
10. Kedungsugo	38,53	61,5	100
11. Kedungwonokerto	37,72	62,3	100
12. Bendotretek	38,78	61,2	100
13. Wonoplintahan	36,76	63,2	100
14. Kedungkembar	47,76	52,2	100
15. Jati Alun-alun	42,48	57,5	100
16. Jedongcangkring	45,57	54,4	100
17. Cangkringturi	38,73	61,3	100
18. Simogirang	43,70	56,3	100
19. Temu	37,05	62,9	100
20. Watutulis	35,49	64,5	100
Jumlah	41,10	58,90	100

Keterangan : 1. Ir. Prabowo Subianto - Ir. H. M Hatta Rajasa  
2. Ir. H Joko Widodo - Drs H. M Jusuf Kalla

# BAB 3. PENDUDUK





**Tabel 3.01**  
**Banyaknya Rukun Warga (RW), Rukun Tetangga (RT) dan**  
**Kepala Keluarga (KK) Menurut Desa/Kelurahan**  
**Tahun 2017**

Desa/Kelurahan	Rukun Warga (RW)	Rukun Tetangga (RT)
1	2	3
01. Prambon	4	27
02. Kajartengguli	3	14
03. Gedangrowo	3	13
04. Wirobiting	3	15
05. Simpang	3	14
06. Bulang	8	27
07. Gampang	2	8
08. Jaticalang	3	13
09. Pejangkalan	3	18
10. Kedungsugo	4	17
11. Kedungwonokerto	4	30
12. Bendotretak	3	16
13. Wonoplintahan	4	25
14. Kedungkembar	3	14
15. Jati Alun-alun	3	11
16. Jedongcangkring	4	16
17. Cangkringturi	2	10
18. Simogirang	7	32
19. Temu	3	17
20. Watutulis	6	16
Jumlah	75	353

Sumber : Kantor Kec.Prambon

**Tabel 3.02**  
**Jumlah Penduduk Menurut Jenis Kelamin**  
**Hasil Registrasi Penduduk Pertengahan**  
**Tahun 2017**

Desa/Kelurahan	Laki-laki	Perempuan	Jumlah
1	2	3	4
01. Prambon	2 264	2 236	4 500
02. Kajartengguli	1 511	1 561	3 072
03. Gedangrowo	1 872	1 824	3 696
04. Wirobiting	2 222	2 140	4 362
05. Simpang	1 814	1 829	3 643
06. Bulang	2 167	2 097	4 264
07. Gampang	1 329	1 299	2 628
08. Jaticalang	2 066	1 900	3 966
09. Pejangkalan	1 732	1 712	3 444
10. Kedungsugo	2 489	2 413	4 902
11. Kedungwonokerto	3 184	3 097	6 281
12. Bendotretek	2 596	2 591	5 187
13. Wonoplintahan	2 913	2 905	5 818
14. Kedungkembar	1 623	1 584	3 207
15. Jati Alun-alun	1 407	1 352	2 759
16. Jedongcangkring	1 882	1 901	3 783
17. Cangkringturi	1 411	1 342	2 753
18. Simogirang	2 844	2 684	5 528
19. Temu	1 733	1 823	3 556
20. Watutulis	2 388	2 339	4 727
Jumlah	41 447	40 629	82 076

Sumber : Kantor Kec.Prambon

**Tabel 3.03**  
**Jumlah Penduduk Menurut Jenis Kelamin**  
**Hasil Registrasi Penduduk Akhir**  
**Tahun 2017**

Desa/Kelurahan	Laki-laki	Perempuan	Jumlah
1	2	3	4
01. Prambon	2 272	2 246	4 518
02. Kajartengguli	1 519	1 569	3 088
03. Gedangrowo	1 894	1 839	3 733
04. Wirobiting	2 237	2 173	4 410
05. Simpang	1 821	1 835	3 656
06. Bulang	2 177	2 108	4 285
07. Gampang	1 343	1 312	2 655
08. Jaticalang	2 074	1 915	3 989
09. Pejangkalan	1 747	1 711	3 458
10. Kedungsugo	2 497	2 428	4 925
11. Kedungwonokerto	3 215	3 127	6 342
12. Bendotretak	2 595	2 613	5 208
13. Wonoplintahan	2 917	2 910	5 827
14. Kedungkembar	1 630	1 595	3 225
15. Jati Alun-alun	1 421	1 359	2 780
16. Jedongcangkring	1 893	1 914	3 807
17. Cangkringturi	1 415	1 351	2 766
18. Simogirang	2 927	2 732	5 659
19. Temu	1 740	1 835	3 575
20. Watutulis	2 394	2 347	4 741
Jumlah	41 728	40 919	82 647

Sumber : Kantor Kec.Prambon

**Tabel 3.04**  
**Jumlah Penduduk Menurut Kewarganegaraan**  
**Menurut Desa/Kelurahan**  
**Tahun 2017**

Desa/Kelurahan	WNI			WNA		
	Laki-laki	Perempuan	Jumlah	Laki-laki	Perempuan	Jumlah
1	2	3	4	5	6	7
01. Prambon	2 272	2 246	4 518	-	-	-
02. Kajatengguli	1 519	1 569	3 088	-	-	-
03. Gedangrowo	1 894	1 839	3 733	-	-	-
04. Wirobiting	2 237	2 173	4 410	-	-	-
05. Simpang	1 821	1 835	3 656	-	-	-
06. Bulang	2 177	2 108	4 285	-	-	-
07. Gampang	1 343	1 312	2 655	-	-	-
08. Jaticalang	2 074	1 915	3 989	-	-	-
09. Pejangkungan	1 747	1 711	3 458	-	-	-
10. Kedungsugo	2 497	2 428	4 925	-	-	-
11. Kedungwonokerto	3 215	3 127	6 342	-	-	-
12. Bendotretak	2 595	2 613	5 208	-	-	-
13. Wonoplintahan	2 917	2 910	5 827	-	-	-
14. Kedungkembar	1 630	1 595	3 225	-	-	-
15. Jati Alun-alun	1 421	1 359	2 780	-	-	-
16. Jedongcangkring	1 893	1 914	3 807	-	-	-
17. Cangkringturi	1 415	1 351	2 766	-	-	-
18. Simogirang	2 927	2 732	5 659	-	-	-
19. Temu	1 740	1 835	3 575	-	-	-
20. Watutulis	2 394	2 347	4 741	-	-	-
Jumlah	41 728	40 919	82 647	-	-	-

Sumber : Kantor Kec.Prambon

**Tabel 3.05**  
**Banyaknya kelahiran menurut Jenis kelamin**  
**Bayi per Desa/Kelurahan**  
**Tahun 2017**

Desa/Kelurahan	Laki-laki	Perempuan	Jumlah
1	2	3	4
01. Prambon	21	18	39
02. Kajartengguli	8	9	17
03. Gedangrowo	12	15	27
04. Wirobiting	16	21	37
05. Simpang	19	12	31
06. Bulang	21	27	48
07. Gampang	19	11	30
08. Jaticalang	24	19	43
09. Pejangkalan	21	16	37
10. Kedungsugo	18	15	33
11. Kedungwonokerto	16	16	32
12. Bendotretek	17	14	31
13. Wonoplintahan	27	23	50
14. Kedungkembar	19	21	40
15. Jati Alun-alun	11	9	20
16. Jedongcangkring	12	17	29
17. Cangkringturi	6	9	15
18. Simogirang	18	21	39
19. Temu	16	22	38
20. Watutulis	17	20	37
Jumlah	338	335	673

Sumber : Kantor Kec.Prambon

**Tabel 3.06**  
**Banyaknya Kematian menurut Jenis kelamin**  
**per Desa/Kelurahan**  
**Tahun 2017**

Desa/Kelurahan	Laki-laki	Perempuan	Jumlah
1	2	3	4
01. Prambon	13	12	25
02. Kajartengguli	9	12	21
03. Gedangrowo	8	9	17
04. Wirobiting	19	15	34
05. Simpang	20	28	48
06. Bulang	19	12	31
07. Gampang	14	7	21
08. Jaticalang	12	15	27
09. Pejangkungan	17	19	36
10. Kedungsugo	27	30	57
11. Kedungwonokerto	24	28	52
12. Bendotretak	15	13	28
13. Wonoplintahan	23	19	42
14. Kedungkembar	17	16	33
15. Jati Alun-alun	19	24	43
16. Jedongcangkring	14	24	38
17. Cangkringturi	18	19	37
18. Simogirang	22	25	47
19. Temu	11	15	26
20. Watutulis	19	19	38
Jumlah	340	361	701

Sumber : Kantor Kec.Prambon

**Tabel 3.07**  
**Banyaknya Pendatang menurut jenis kelamin**  
**Bayi per Desa/Kelurahan**  
**Tahun 2017**

Desa/Kelurahan	Laki-laki	Perempuan	Jumlah
1	2	3	4
01. Prambon	12	21	33
02. Kajartengguli	11	18	29
03. Gedangrowo	14	17	31
04. Wirobiting	17	19	36
05. Simpang	16	14	30
06. Bulang	19	16	35
07. Gampang	16	11	27
08. Jaticalang	14	14	28
09. Pejangkungan	17	17	34
10. Kedungsugo	13	16	29
11. Kedungwonokerto	6	7	13
12. Bendotretak	16	11	27
13. Wonoplintahan	18	20	38
14. Kedungkembar	21	16	37
15. Jati Alun-alun	17	14	31
16. Jedongcangkring	21	17	38
17. Cangkringturi	12	9	21
18. Simogirang	21	17	38
19. Temu	16	19	35
20. Watutulis	15	14	29
Jumlah	312	307	619

Sumber : Kantor Kec.Prambon

**Tabel 3.08**  
**Banyaknya Kepindahan menurut jenis kelamin**  
**per Desa/Kelurahan**  
**Tahun 2017**

Desa/Kelurahan	Laki-laki	Perempuan	Jumlah
1	2	3	4
01. Prambon	38	29	67
02. Kajartengguli	29	26	55
03. Gedangrowo	27	26	53
04. Wirobiting	25	19	44
05. Simpang	26	20	46
06. Bulang	21	23	44
07. Gampang	11	15	26
08. Jaticalang	14	14	28
09. Pejangkungan	27	18	45
10. Kedungsugo	28	21	49
11. Kedungwonokerto	9	9	18
12. Bendotretak	25	19	44
13. Wonoplintahan	41	34	75
14. Kedungkembar	24	23	47
15. Jati Alun-alun	9	14	23
16. Jedongcangkring	13	18	31
17. Cangkringturi	9	13	22
18. Simogirang	34	37	71
19. Temu	16	24	40
20. Watutulis	25	22	47
Jumlah	451	424	875

Sumber : Kantor Kec.Prambon



**Tabel 3.09**  
**Banyaknya Kelahiran menurut jenis kelamin**  
**per bulan**  
**Tahun 2017**

Desa/Kelurahan	Laki-laki	Perempuan	Jumlah
1	2	3	4
01. Januari	26	17	43
02. Pebruari	31	27	58
03. Maret	21	31	52
04. April	26	27	53
05. Mei	24	22	46
06. Juni	21	24	45
07. Juli	28	34	62
08. Agustus	34	40	74
09. September	32	34	66
10. Oktober	29	27	56
11. Nopember	40	31	71
12. Desember	26	21	47
Jumlah	338	335	673

Sumber : Kantor Kec.Prambon

**Tabel 3.10**  
**Banyaknya Kematian menurut jenis kelamin**  
**per bulan**  
**Tahun 2017**

Desa/Kelurahan	Laki-laki	Perempuan	Jumlah
1	2	3	4
01. Januari	25	37	62
02. Pebruari	22	29	51
03. Maret	29	27	56
04. April	35	31	66
05. Mei	26	24	50
06. Juni	28	20	48
07. Juli	24	16	40
08. Agustus	21	31	52
09. September	42	36	78
10. Oktober	29	37	66
11. Nopember	27	35	62
12. Desember	32	38	70
Jumlah	340	361	701

Sumber : Kantor Kec.Prambon

**Tabel 3.11**  
**Banyaknya Kedatangan menurut jenis kelamin**  
**per bulan**  
**Tahun 2017**

Desa/Kelurahan	Laki-laki	Perempuan	Jumlah
1	2	3	4
01. Januari	24	24	48
02. Pebruari	29	18	47
03. Maret	16	26	42
04. April	37	11	48
05. Mei	23	23	46
06. Juni	19	36	55
07. Juli	20	26	46
08. Agustus	24	21	45
09. September	41	45	86
10. Oktober	22	24	46
11. Nopember	41	31	72
12. Desember	16	22	38
Jumlah	312	307	619

Sumber : Kantor Kec.Prambon

**Tabel 3.12**  
**Banyaknya Kepindahan menurut jenis kelamin**  
**per bulan**  
**Tahun 2017**

Desa/Kelurahan	Laki-laki	Perempuan	Jumlah
1	2	3	4
01. Januari	21	28	49
02. Pebruari	41	39	80
03. Maret	35	29	64
04. April	29	24	53
05. Mei	29	23	52
06. Juni	20	37	57
07. Juli	37	31	68
08. Agustus	56	24	80
09. September	46	51	97
10. Oktober	62	42	104
11. Nopember	43	61	104
12. Desember	32	35	67
Jumlah	451	424	875

Sumber : Kantor Kec.Prambon

# BAB 4. SOSIAL



**Tabel 4.01**  
**Banyaknya Sekolah, Kelas, Guru**  
**Taman Kanak-kanak**  
**Tahun 2017**

Desa/Kelurahan	Sekolah	Kelas	Guru
1	2	3	4
01. Prambon	2	9	7
02. Kajartengguli	1	2	2
03. Gedangrowo	1	3	2
04. Wirobiting	1	3	3
05. Simpang	1	3	2
06. Bulang	1	3	4
07. Gampang	1	1	2
08. Jaticalang	1	2	2
09. Pejangkungan	1	2	0
10. Kedungsugo	2	9	10
11. Kedungwonokerto	2	11	13
12. Bendotretak	1	8	14
13. Wonoplintahan	1	3	3
14. Kedungkembar	1	1	2
15. Jati Alun-alun	1	2	2
16. Jedongcangkring	1	3	3
17. Cangkringturi	1	3	2
18. Simogirang	1	7	7
19. Temu	1	4	3
20. Watutulis	2	7	7
Jumlah	24	86	90

Sumber : Cab Dinas pendidikan Prambon

**Tabel 4.02**  
**Banyaknya Sekolah, Kelas, Guru**  
**RA**  
**Tahun 2017**

Desa/Kelurahan	Sekolah	Kelas	Guru
1	2	3	4
01. Prambon	1	2	5
02. Kajartengguli	0	0	0
03. Gedangrowo	0	0	0
04. Wirobiting	1	2	3
05. Simpang	1	3	4
06. Bulang	0	0	0
07. Gampang	1	2	2
08. Jaticalang	1	2	2
09. Pejangkungan	1	2	3
10. Kedungsugo	0	0	0
11. Kedungwonokerto	0	0	0
12. Bendotretak	0	0	0
13. Wonoplintahan	1	2	3
14. Kedungkembar	1	2	3
15. Jati Alun-alun	1	2	4
16. Jedongcangkring	1	2	3
17. Cangkringturi	1	2	3
18. Simogirang	1	2	3
19. Temu	0	0	0
20. Watutulis	1	2	2
Jumlah	13	27	40

Sumber : PPAI kec Prambon

**Tabel 4.03**  
**Banyaknya Sekolah, Bilik, Kelas, Guru**  
**Sekolah Dasar Negeri**  
**Tahun 2017**

Desa/Kelurahan	Sekolah	Bilik	Kelas	Guru
1	2	3	4	5
01. Prambon	2	11	12	20
02. Kajartengguli	1	8	6	9
03. Gedangrowo	1	8	6	12
04. Wirobiting	2	13	12	23
05. Simpang	1	9	6	10
06. Bulang	1	13	10	14
07. Gampang	1	6	6	10
08. Jaticalang	1	12	7	10
09. Pejangkungan	1	12	6	12
10. Kedungsugo	2	16	13	19
11. Kedungwonokerto	1	18	19	29
12. Bendotretak	1	14	12	19
13. Wonoplintahan	2	16	21	30
14. Kedungkembar	1	18	6	9
15. Jati Alun-alun	1	14	6	10
16. Jedongcangkring	1	16	6	11
17. Cangkringturi	1	8	6	9
18. Simogirang	2	13	14	28
19. Temu	2	12	12	21
20. Watutulis	2	12	12	20
Jumlah	27	249	198	325

Sumber : Cab Dinas pendidikan Prambon



**Tabel 4.04**  
**Banyaknya Murid TK menurut**  
**Tingkatan/Kelas dan Jenis Kelamin**  
**Tahun 2017**

Desa/Kelurahan	Tingkat A		Tingkat B	
	L	P	L	P
1	2	3	4	5
01. Prambon	17	15	10	16
02. Kajartengguli	12	14	7	3
03. Gedangrowo	11	7	18	16
04. Wirobiting	32	36	32	25
05. Simpang	6	15	13	18
06. Bulang	17	15	17	17
07. Gampang	8	7	5	6
08. Jaticalang	14	14	17	9
09. Pejangkalan	7	13	17	10
10. Kedungsugo	17	21	32	26
11. Kedungwonokerto	51	50	54	56
12. Bendotretak	27	28	33	39
13. Wonoplintahan	47	51	47	66
14. Kedungkembar	10	12	17	10
15. Jati Alun-alun	20	11	9	19
16. Jedongcangkring	14	15	19	10
17. Cangkringturi	19	11	13	7
18. Simogirang	51	35	49	38
19. Temu	16	15	13	14
20. Watutulis	27	21	35	25
Jumlah	423	406	457	430

Sumber : Cab Dinas pendidikan Prambon

**Tabel 4.05**  
**Banyaknya Murid Sekolah Dasar Negeri Menurut**  
**Tingkatan/Kelas dan Jenis Kelamin**  
**Tahun 2017**

Desa/Kelurahan	Kelas I		Kelas II		Kelas III	
	L	P	L	P	L	P
1	2	3	4	5	6	7
01. Prambon	17	15	10	16	18	18
02. Kajartengguli	12	14	7	3	16	11
03. Gedangrowo	11	7	18	16	26	19
04. Wirobiting	32	36	32	25	23	25
05. Simpang	6	15	13	18	16	18
06. Bulang	17	15	17	17	26	18
07. Gampang	8	7	5	6	10	6
08. Jaticalang	14	14	17	9	14	14
09. Pejangkungan	7	13	17	10	8	9
10. Kedungsugo	17	21	32	26	25	31
11. Kedungwonokerto	51	50	54	56	64	40
12. Bendotretak	27	28	33	39	26	25
13. Wonoplintahan	47	51	47	66	69	60
14. Kedungkembar	10	12	17	10	11	8
15. Jati Alun-alun	20	11	9	19	17	12
16. Jedongcangkring	14	15	19	10	12	10
17. Cangkringturi	19	11	13	7	14	15
18. Simogirang	51	35	49	38	56	35
19. Temu	16	15	13	14	20	20
20. Watutulis	27	21	35	25	26	27
Jumlah	423	406	457	430	497	421

Sumber : Cab Dinas pendidikan Prambon

Desa/Kelurahan	Kelas IV		Kelas V		Kelas VI	
	L	P	L	P	L	P
1	8	9	10	11	12	13
01. Prambon	20	15	17	13	22	22
02. Kajartengguli	10	15	15	18	11	10
03. Gedangrowo	26	21	16	13	24	11
04. Wirobiting	27	37	30	21	28	32
05. Simpang	7	16	18	11	10	14
06. Bulang	17	26	20	20	17	17
07. Gampang	8	7	6	7	9	5
08. Jaticalang	21	8	19	26	12	13
09. Pejangkungan	12	12	4	11	11	7
10. Kedungsugo	32	25	39	30	27	27
11. Kedungwonokerto	60	57	65	52	58	56
12. Bendotretak	38	19	32	27	25	27
13. Wonoplintahan	51	44	47	57	49	41
14. Kedungkembar	23	12	7	7	11	5
15. Jati Alun-alun	10	6	10	15	18	5
16. Jedongcangkring	20	12	9	13	10	17
17. Cangkringturi	15	11	15	14	12	10
18. Simogirang	44	33	36	38	43	26
19. Temu	30	22	22	18	27	16
20. Watutulis	27	22	23	22	24	35
Jumlah	498	420	450	433	448	396

Sumber : Cab Dinas pendidikan Prambon

**Tabel 4.06**  
**Banyaknya Murid Sekolah Dasar Yang Mengikuti dan Lulus UAS**  
**Menurut Desa/Kelurahan**  
**Tahun 2017**

Desa/Kelurahan	Peserta UAS	Lulus UAS
	Negeri	Negeri
1	2	3
01. Prambon	31	31
02. Kajartengguli	26	26
03. Gedangrowo	30	30
04. Wirobiting	47	47
05. Simpang	29	29
06. Bulang	40	40
07. Gampang	16	16
08. Jaticalang	33	33
09. Pejangkungan	21	21
10. Kedungsugo	51	51
11. Kedungwonokerto	99	99
12. Bendotretak	49	49
13. Wonoplintahan	86	86
14. Kedungkembar	24	24
15. Jati Alun-alun	31	31
16. Jedongcangkring	27	27
17. Cangkringturi	25	25
18. Simogirang	78	78
19. Temu	28	28
20. Watutulis	28	28
Jumlah	799	799

Sumber : Cab Dinas pendidikan Prambon

**Tabel 4.07**  
**Banyaknya Sekolah, Bilik, Kelas, Guru**  
**Sekolah Dasar Non Dinas Pendidikan**  
**Tahun 2017**

Desa/Kelurahan	Sekolah	Bilik	Kelas	Guru
1	2	3	4	5
01. Prambon	MI.NURUL ULUM	1	9	16
02. Kajartengguli	-	-	-	-
03. Gedangrowo	-	-	-	-
04. Wirobiting	-	-	-	-
05. Simpang	MI.DARUL ULUM	1	4	8
06. Bulang	-	-	-	-
07. Gampang	MI.HIDAYATUL ABIDIN	1	6	8
08. Jatikalang	MI.ROUDLOTUL ULUM	1	6	8
09. Pejangkungan	MI.DARUSASALAM	1	6	8
10. Kedungsugo	-	-	-	-
11. Kedungwonokerto	-	-	-	-
12. Bendotretak	-	-	-	-
13. Wonoplintahan	MI.ISLAMİYAH	1	5	9
14. Kedungkembar	MI.RADEN RAHMAT	1	5	7
15. Jati Alun-alun	-	-	-	-
16. Jedongcangkring	MI.ROUDLOTUL HUDA	1	3	9
17. Cangkringturi	-	-	-	-
18. Simogirang	MI.AR-ROSYAD	1	4	9
19. Temu	-	-	-	-
20. Watutulis	-	-	-	-
Jumlah	9	9	48	82

Sumber : PPAI Kec. Prambon

**Tabel 4.08**  
**Banyaknya Murid Sekolah Dasar Non Dinas Pendidikan Menurut**  
**Tingkatan/Kelas dan Jenis Kelamin**  
**Tahun 2017**

Desa/Kelurahan	Kelas I		Kelas II		Kelas III	
	L	P	L	P	L	P
1	2	3	4	5	6	7
01. Prambon	35	29	42	31	36	39
02. Kajartengguli	-	-	-	-	-	-
03. Gedangrowo	-	-	-	-	-	-
04. Wirobiting	-	-	-	-	-	-
05. Simpang	11	13	10	15	12	11
06. Bulang	-	-	-	-	-	-
07. Gampang	12	15	13	14	14	20
08. Jaticalang	8	10	9	11	12	10
09. Pejangkungan	13	9	12	8	9	11
10. Kedungsugo	-	-	-	-	-	-
11. Kedungwonokerto	-	-	-	-	-	-
12. Bendotretak	-	-	-	-	-	-
13. Wonoplintahan	13	16	12	21	15	16
14. Kedungkembar	9	13	10	12	7	8
15. Jati Alun-alun	-	-	-	-	-	-
16. Jedongcangkring	12	15	11	15	8	7
17. Cangkringturi	-	-	-	-	-	-
18. Simogirang	14	11	16	17	11	12
19. Temu	-	-	-	-	-	-
20. Watutulis	-	-	-	-	-	-
Jumlah	127	131	135	144	124	134

Sumber : PPAI Kec. Prambon

Desa/Kelurahan	Kelas IV		Kelas V		Kelas VI	
	L	P	L	P	L	P
1	8	9	10	11	12	13
01. Prambon	33	33	34	33	25	32
02. Kajartengguli	-	-	-	-	-	-
03. Gedangrowo	-	-	-	-	-	-
04. Wirobiting	-	-	-	-	-	-
05. Simpang	15	7	10	15	8	9
06. Bulang	-	-	-	-	-	-
07. Gampang	8	10	17	13	20	9
08. Jaticalang	10	9	12	11	15	9
09. Pejangkungan	19	11	1	8	8	11
10. Kedungsugo	-	-	-	-	-	-
11. Kedungwonokerto	-	-	-	-	-	-
12. Bendotretek	-	-	-	-	-	-
13. Wonoplintahan	13	14	166	7	12	10
14. Kedungkembar	8	17	15	16	15	7
15. Jati Alun-alun	-	-	-	-	-	-
16. Jedongcangkring	13	10	10	14	8	8
17. Cangkringturi						
18. Simogirang	13	14	8	14	8	6
19. Temu	-	-	-	-	-	-
20. Watutulis	-	-	-	-	-	-
Jumlah	132	125	273	131	119	101

Sumber : PPAI Kec. Prambon

**Tabel 4.09**  
**Banyaknya Murid SD Non Diknas Yang Mengikuti dan Lulus UAS**  
**Menurut Desa/Kelurahan**  
**Tahun 2017**

Desa/Kelurahan	Peserta UAS		Lulus UAS	
	l	p	l	p
1	2	3	4	5
01. Prambon	39	33	39	33
02. Kajartengguli	-	-	-	-
03. Gedangrowo	-	-	-	-
04. Wirobiting	-	-	-	-
05. Simpang	3	13	3	13
06. Bulang	-	-	-	-
07. Gampang	15	5	15	5
08. Jaticalang	12	13	12	13
09. Pejangkungan	9	11	9	11
10. Kedungsugo	-	-	-	-
11. Kedungwonokerto	-	-	-	-
12. Bendotretak	-	-	-	-
13. Wonoplintahan	11	11	11	11
14. Kedungkembar	11	16	11	16
15. Jati Alun-alun	-	-	-	-
16. Jedongcangkring	6	12	6	12
17. Cangkringturi	-	-	-	-
18. Simogirang	6	12	6	12
19. Temu	-	-	-	-
20. Watutulis	-	-	-	-
Jumlah	112	126	112	126

Sumber : Cab Dinas pendidikan Prambon



**Tabel 4.10**  
**Banyaknya Sekolah Lanjutan Tingkat Pertama (SLTP)**  
**Negeri dan Swasta**  
**Tahun 2017**

Nama Sekolah	Desa/Kelurahan	Status	Kelas	Jumlah	
	Alamat Sekolah			Guru	murid
1	2	3	4	5	6
1. SMP NEGERI 1 PRAMBON	WIROBITING	NEGERI	27	47	954
2. SMP WAHID HASYIM 10	PRAMBON	SWASTA	12	25	439
3. SMP PERJUANGAN	KAJARTENGGULI	SWASTA	3	10	46
4. SMP BUDI UTOMO	TEMU	SWASTA	15	28	476
5. SMP DHARMAWANITA 14	WONOPLINTAHAN	SWASTA	3	16	38
6. SMP PGRI 3	BULANG	SWASTA			
Jumlah			60	126	1953

Sumber : Cab Dinas pendidikan Prambon

**Tabel 4.11**  
**Banyaknya Murid Sekolah Lanjutan Tingkat Pertama**  
**Menurut Tingkatan/Kelas dan Jenis Kelamin**  
**Tahun 2017**

Nama Sekolah	Kelas I		Kelas II		Kelas III	
	L	P	L	P	L	P
1	2	3	4	5	6	7
1. SMP NEGERI 1 PRAMBON	163	153	165	154	154	165
2. SMP WAHID HASYIM 10	79	60	84	78	84	54
3. SMP PERJUANGAN	12	4	8	2	14	6
4. SMP BUDI UTOMO	80	62	101	78	81	74
5. SMP DHARMAWANITA 14	5	3	6	6	11	7
6. SMP PGRI 3						
Jumlah	339	282	364	318	344	306

Sumber : Cab Dinas pendidikan Prambon

**Tabel 4.12**  
**Banyaknya Murid SLTP Yang Mengikuti dan Lulus UAS**  
**di kecamatan Prambon**  
**Tahun 2017**

Desa/Kelurahan	Peserta UAS		Lulus UAS	
	Laki-laki	Perempuan	Laki-laki	Perempuan
1	2	3	4	5
1. SMP NEGERI 1 PRAMBON	153	163	153	163
2. SMP WAHID HASYIM 10	91	54	91	54
3. SMP PERJUANGAN	17	8	17	8
4. SMP BUDI UTOMO	88	60	88	60
5. SMP DHARMAWANITA 14	12	6	12	6
Jumlah	361	291	361	291

Sumber : Cab Dinas pendidikan Prambon

**Tabel 4.13**  
**Banyaknya Sekolah Lanjutan Tingkat Atas (SLTA)**  
**Negeri dan Swasta**  
**Tahun 2017**

Nama Sekolah	Desa/Kelurahan	Status	Jumlah	
	Alamat Sekolah		Kelas	Guru
1	2	3	4	5
1. SLTA BUDI UTOMO	TEMU	SWASTA	7	18
2. SMEA BUDI UTOMO	TEMU	SWASTA	6	21
3. SMEA MA'ARIF NU	PRAMBON	SWASTA	9	11
Jumlah			22	50

Sumber : Cab Dinas pendidikan Prambon

**Tabel 4.14**  
**Banyaknya Murid Sekolah Lanjutan Tingkat Atas**  
**Menurut Tingkatan/Kelas dan Jenis Kelamin**  
**Tahun 2017**

Nama Sekolah	Kelas I		Kelas II		Kelas III	
	L	P	L	P	L	P
1	2	3	4	5	6	7
1. SLTA BUDI UTOMO	57	51	49	40	36	52
2. SMEA BUDI UTOMO	0	51	0	62	0	63
3. SMEA MA'ARIF NU	31	48	22	76	25	64
Jumlah	88	150	71	178	61	179

Sumber : Cab Dinas pendidikan Prambon

**Tabel 4.15**  
**Banyaknya Sekolah Lanjutan Tingkat Pertama (SLTP) dan**  
**Sekolah Lanjutan Tingkat Atas (SLTA) Non Dinas Pendidikan**  
**Tahun 2017**

Nama Sekolah	Desa/Kelurahan Alamat Sekolah	Jumlah Kelas	
		Kelas	Guru
1	2	3	4
1. MTS. DARUSSALAM	PEJANGKUNGAN	3	12
2. MTS. AR ROSYAD	SIMOGIRANG	6	13
3. MTS. SABILUNNAJAH	WATUTULIS	3	11
4. MA. SABILUNNAJAH	WATUTULIS	3	11
Jumlah		15	47

Sumber : Cab Dinas pendidikan Prambon

**Tabel 4.16**  
**Banyaknya Murid SLTP dan SLTA Non Dinas Pendidikan**  
**Menurut Tingkatan/Kelas dan Jenis Kelamin**  
**Tahun 2017**

Nama Sekolah	Kelas I		Kelas II		Kelas III	
	L	P	L	P	L	P
1	2	3	4	5	6	7
1. MTS. DARUSSALAM	9	5	8	6	16	11
2. MTS. AR ROSYAD	19	23	25	18	22	25
3. MTS. SABILUNNAJAH	9	15	8	19	17	11
4. MA. SABILUNNAJAH	12	19	15	20	6	20
Jumlah	49	62	56	63	61	67

Sumber : Cab Dinas pendidikan Prambon

**Tabel 4.17**  
**Jumlah sarana pelayanan Kesehatan**  
**menurut Kepemilikan**  
**Tahun 2017**

Fasilitas Kesehatan	Pem Kab	BUMN	SWASTA	Jumlah
1				
RUMAH SAKIT BERSALIN	0	0	0	0
RUMAH SAKIT KHUSUS	0	0	1	1
PUSKESMAS PERAWATAN	1	0	0	1
PUSKESMAS KELILING	2	0	0	2
PUSKESMAS PEMBANTU	3	0	0	3
RUMAH BERSALIN	17	0	10	27
BALAI PENGOBATAN/KLINIK	0	1	0	1
PRAKTIK PENGOBATAN TRADISIONAL	0	0	3	3
POSKESDES	20	0	0	20
POSYANDU	74	0	0	74
APOTEK	0	0	9	9
TOKO OBAT	0	0	1	1
GFK	0	0	0	0
Jumlah	117	1	24	142

Sumber : Puskesmas Kec. Prambon



**Tabel 4.18**  
**Banyaknya Tenaga Medis dan Paramedis di Puskesmas**  
**Menurut Jenis Kelamin**  
**Tahun 2017**

Jenis Paramedis	Laki-laki	Perempuan	Jumlah
1	2	3	4
1. DOKTER UMUM	1	3	4
2. DOKTER GIGI	1	0	1
3. PERAWAT	9	18	27
4. BIDAN	0	25	25
5. Apoteker/Asisten Apoteker	0	2	2
6.D1 dan D3 Gizi	0	1	1
7.Tenaga Sanitasi	0	1	1
8. Analisis Lab	0	2	2
Jumlah	11	52	63

Sumber : Puskesmas Kec. Prambon

**Tabel 4.19**  
**Kegiatan Imunisasi Menurut Jenis**  
**dan Desa/Kelurahan**  
**Tahun 2017**

Desa/Kelurahan	DPTI +HB1	DPT3 +HB3	CAMPAK	BCG	POLIO
1	2	3	4	5	6
01. Prambon	89	89	91	90	90
02. Kajartengguli	55	55	57	56	56
03. Gedangrowo	59	59	63	59	59
04. Wirobiting	80	80	84	82	82
05. Simpang	69	69	72	70	70
06. Bulang	85	85	87	87	87
07. Gampang	44	44	50	48	48
08. Jatikalang	76	76	79	77	77
09. Pejangkalan	59	59	63	61	61
10. Kedungsugo	103	103	107	106	106
11. Kedungwonokerto	111	111	116	113	113
12. Bendotretak	93	93	98	97	97
13. Wonoplintahan	103	103	107	107	107
14. Kedungkembar	64	64	71	71	71
15. Jati Alun-alun	54	54	60	59	59
16. Jedongcangkring	74	74	79	78	78
17. Cangkringturi	51	51	56	54	54
18. Simogirang	84	84	89	86	86
19. Temu	71	71	77	74	74
20. Watutulis	74	74	79	76	76
Jumlah	1498	1498	1585	1551	1551

Sumber : Puskesmas Kec. Prambon

**Tabel 4.20**  
**Kegiatan SKDN di Puskesmas**  
**menurut desa di Kec. Prambon**  
**Tahun 2017**

Bulan	Jumlah Balita (S)	Balita dg. KMS (K)	Balita ditimbang (D)	Balita yg. Naik (N)
1	2	3	4	5
01. Prambon	359	359	316	226
02. Kajartengguli	189	189	174	148
03. Gedangrowo	241	241	178	127
04. Wirobiting	328	328	295	208
05. Simpang	228	228	197	154
06. Bulang	239	239	219	199
07. Gampang	183	183	134	89
08. Jaticalang	236	236	216	139
09. Pejangkalan	227	227	197	160
10. Kedungsugo	382	382	358	307
11. Kedungwonokerto	368	368	310	248
12. Bendotretak	325	325	209	211
13. Wonoplintahan	442	442	408	321
14. Kedungkembar	182	182	163	113
15. Jati Alun-alun	177	177	170	132
16. Jedongcangkring	214	214	183	111
17. Cangkringturi	173	173	143	99
18. Simogirang	534	534	378	190
19. Temu	226	226	170	104
20. Watutulis	334	334	299	245
Jumlah	5587	5587	4717	3531

Sumber : Puskesmas Kec. Prambon

Bulan	K/S	D/S	N/D	N/S	D/K
1	6	7	8	9	10
01. Prambon	100	88	72	63	88
02. Kajartengguli	100	92	85	78	92
03. Gedangrowo	100	74	71	53	74
04. Wirobiting	100	90	71	63	90
05. Simpang	100	86	78	68	86
06. Bulang	100	92	91	83	92
07. Gampang	100	73	66	49	73
08. Jatikalang	100	92	64	59	92
09. Pejangkungan	100	87	81	70	87
10. Kedungsugo	100	94	86	80	94
11. Kedungwonokerto	100	84	80	67	84
12. Bendotretak	100	64	101	65	64
13. Wonoplintahan	100	92	79	73	92
14. Kedungkembar	100	90	69	62	90
15. Jati Alun-alun	100	96	78	75	96
16. Jedongcangkring	100	86	61	52	86
17. Cangkringturi	100	83	69	57	83
18. Simogirang	100	71	50	36	71
19. Temu	100	75	61	46	75
20. Watutulis	100	90	82	73	90
Jumlah		1697	1495	1272	1697

Sumber : Puskesmas Kec. Prambon

**Tabel 4.21**  
**Cakupan Pemberian Vitamin A Pada Bayi, Balita dan Ibu Nifas**  
**Menurut Desa/Kelurahan**  
**Tahun 2017**

Desa/Kelurahan	Bayi	Balita	Ibu Nifas
1	2	3	4
01. Prambon	65	292	87
02. Kajartengguli	47	147	49
03. Gedangrowo	46	190	57
04. Wirobiting	55	237	78
05. Simpang	46	188	70
06. Bulang	57	204	82
07. Gampang	35	115	44
08. Jaticalang	55	182	78
09. Pejangkungan	60	184	57
10. Kedungsugo	86	308	104
11. Kedungwonokerto	80	294	106
12. Bendotretak	76	269	95
13. Wonoplintahan	98	349	110
14. Kedungkembar	41	156	64
15. Jati Alun-alun	32	147	53
16. Jedongcangkring	56	158	72
17. Cangkringturi	47	164	47
18. Simogirang	92	367	81
19. Temu	39	195	73
20. Watutulis	56	271	78
Jumlah	1169	4417	1485

Sumber : Puskesmas Kec. Prambon

**Tabel 4.22**  
**Banyaknya Sumber air minum menurut jenis,**  
**Menurut Sumber Dana dan Desa/Kelurahan**  
**Tahun 2017**

Desa/.Kelurahan	sumur pompa tangan		sumur BOR	
	inpres	Swadaya	inpres	Swadaya
1	2	3	4	5
01. Prambon	-	-	-	274
02. Kajartengguli	-	-	-	427
03. Gedangrowo	-	-	-	141
04. Wirobiting	-	-	-	416
05. Simpang	-	-	-	512
06. Bulang	-	-	-	557
07. Gampang	-	-	-	570
08. Jaticalang	-	-	-	507
09. Pejangkungan	-	-	-	211
10. Kedungsugo	-	-	-	923
11. Kedungwonokerto	-	-	-	803
12. Bendotretak	-	-	-	501
13. Wonoplintahan	-	-	-	508
14. Kedungkembar	-	-	-	322
15. Jati Alun-alun	-	-	-	440
16. Jedongcangkring	-	-	-	402
17. Cangkringturi	-	-	-	195
18. Simogirang	-	-	-	370
19. Temu	-	-	-	500
20. Watutulis	-	-	-	708
Jumlah	-	-	-	9 287

Sumber : Puskesmas Kec. Prambon

**Tabel 4.23**  
**Banyaknya Jamban Menurut Jenis, Sumber Dana**  
**Dan Desa/Kelurahan**  
**Tahun 2017**

Desa/.Kelurahan	Dana Kesehatan			Swadaya Masyarakat	
	Keluarga	J. Jamak	MCK	Baik	Rusak
1	2	3	4	5	6
01. Prambon	-	-	10	908	-
02. Kajartengguli	-	-	5	558	-
03. Gedangrowo	-	-	53	578	-
04. Wirobiting	-	-	13	752	-
05. Simpang	-	-	36	434	-
06. Bulang	-	-	29	518	-
07. Gampang	-	-	-	477	-
08. Jatikalang	-	-	11	561	-
09. Pejangkungan	-	-	-	571	-
10. Kedungsugo	-	-	-	697	-
11. Kedungwonokerto	-	-	-	1 116	-
12. Bendotretak	-	-	-	487	-
13. Wonoplintahan	-	-	46	1 048	-
14. Kedungkembar	-	-	-	366	-
15. Jati Alun-alun	-	-	43	433	-
16. Jedongcangkring	-	-	-	547	-
17. Cangkringturi	-	-	21	409	-
18. Simogirang	-	-	89	1 130	-
19. Temu	-	-	8	641	-
20. Watutulis	-	-	13	707	-
Jumlah	-	-	377	12 938	-

Sumber : Puskesmas Kec. Prambon

**Tabel 4.24**  
**Banyaknya Sumber Air Minum Menurut Jenis, Sumber Dana**  
**Dan Desa/Kelurahan**  
**Tahun 2017**

Desa/.Kelurahan	Sumur Pompa Tangan		Sumur Gali		Sumur Artetis
	Inpres	Swadaya	Inpres	Swadaya	
1	2	3	4	5	6
01. Prambon	-	-	-	129	-
02. Kajartengguli	-	-	-	175	-
03. Gedangrowo	-	-	-	273	-
04. Wirobiting	-	-	-	110	-
05. Simpang	-	-	-	408	-
06. Bulang	-	-	-	310	-
07. Gampang	-	-	-	512	-
08. Jatikalang	-	-	-	609	-
09. Pejangkungan	-	-	-	772	-
10. Kedungsugo	-	-	-	398	-
11. Kedungwonokerto	-	-	-	388	-
12. Bendotretak	-	-	-	108	-
13. Wonoplintahan	-	-	-	143	-
14. Kedungkembar	-	-	-	250	-
15. Jati Alun-alun	-	-	-	613	-
16. Jedongcangkring	-	-	-	589	-
17. Cangkringturi	-	-	-	322	-
18. Simogirang	-	-	-	152	-
19. Temu	-	-	-	120	-
20. Watutulis	-	-	-	276	-
Jumlah	-	-	-	6 657	-

Sumber : Puskesmas Kec. Prambon



**Tabel 4.25**  
**Banyaknya PUS yang menjadi peserta KB Dan Tidak ber KB**  
**Tahun 2016**

Desa/.Kelurahan	PUS Peserta KB	PUS Tidak BerKB	Jumlah
1	2	3	4
01. Prambon	640	175	815
02. Kajartengguli	394	99	493
03. Gedangrowo	542	154	696
04. Wirobiting	426	104	530
05. Simpang	517	141	658
06. Bulang	641	159	800
07. Gampang	453	127	580
08. Jatikalang	595	163	758
09. Pejangkungan	377	98	475
10. Kedungsugo	689	188	188
11. Kedungwonokerto	884	250	1 134
12. Bendotretak	625	172	797
13. Wonoplintahan	798	220	1 018
14. Kedungkembar	428	107	535
15. Jati Alun-alun	444	114	558
16. Jedongcangkring	626	173	799
17. Cangkringturi	376	95	471
18. Simogirang	899	253	1 152
19. Temu	441	117	558
20. Watutulis	402	98	500
Jumlah	10 106	2 909	13 015

Sumber : PLKB Kec. Prambon

**Tabel 4.26**  
**Pencapaian PUS KB Aktif Jalur Pelayanan Swasta Menurut**  
**Jenis Kontrasepsi dan Desa/Kelurahan**  
**Tahun 2017**

Desa./Kelurahan	PUS	Pencapaian			
		IUD	MOW/ MOP	kondom	implant
1	2	3	4	5	6
01. Prambon	815	13	15	7	17
02. Kajartengguli	493	12	3	4	18
03. Gedangrowo	696	16	18	3	15
04. Wirobiting	530	33	26	2	19
05. Simpang	658	41	22	2	3
06. Bulang	800	22	15	4	24
07. Gampang	580	10	12	1	22
08. Jaticalang	758	31	20	3	17
09. Pejangkungan	475	50	21	2	30
10. Kedungsugo	188	18	7	4	14
11. Kedungwonokerto	1 134	23	37	5	15
12. Bendotretok	797	34	30	0	32
13. Wonoplintahan	1 018	19	21	7	14
14. Kedungkembar	535	27	23	0	21
15. Jati Alun-alun	558	15	14	2	17
16. Jedongcangkring	799	18	12	4	21
17. Cangkringturi	471	9	8	2	17
18. Simogirang	1 152	23	24	8	18
19. Temu	558	11	15	2	9
20. Watutulis	500	37	30	2	20
Jumlah	13 515	462	373	64	363

Sumber : PLKB Kec. Prambon

Lanjutan Tabel 4.26

Desa/.Kelurahan	Pencapaian		
	suntik	pil	Jumlah
1	7	8	9
01. Prambon	376	138	566
02. Kajartengguli	266	30	333
03. Gedangrowo	350	83	485
04. Wirobiting	237	20	337
05. Simpang	299	86	453
06. Bulang	406	93	564
07. Gampang	326	34	405
08. Jatikalang	439	21	531
09. Pejangkungan	171	15	289
10. Kedungsugo	506	85	634
11. Kedungwonokerto	654	71	805
12. Bendotretak	383	50	529
13. Wonoplintahan	534	136	731
14. Kedungkembar	231	47	349
15. Jati Alun-alun	323	32	403
16. Jedongcangkring	465	36	556
17. Cangkringturi	254	35	325
18. Simogirang	639	107	819
19. Temu	329	49	415
20. Watutulis	205	18	312
Jumlah	7 393	1 186	9 841

Sumber : PLKB Kec. Prambon

**Tabel 4.27**  
**Pencapaian PUS KB Aktif Jalur Pelayanan Pemerintah Menurut**  
**Jenis Kontrasepsi dan Desa/Kelurahan**  
**Tahun 2017**

Desa./Kelurahan	PUS	Pencapaian			
		IUD	MOW/ MOP	kondom	implant
1	2	3	4	5	6
01. Prambon	815	27	13	0	34
02. Kajartengguli	493	17	14	0	30
03. Gedangrowo	696	19	13	0	25
04. Wiroboting	530	29	21	1	39
05. Simpang	658	20	11	0	33
06. Bulang	800	26	17	0	34
07. Gampang	580	14	20	0	22
08. Jatikalang	758	22	10	0	30
09. Pejangkungan	475	23	32	1	33
10. Kedungsugo	188	20	9	0	26
11. Kedungwonokerto	1 134	19	19	0	41
12. Bendotretok	797	32	30	0	34
13. Wonoplintahan	1 018	22	18	0	27
14. Kedungkembar	535	22	28	0	29
15. Jati Alun-alun	558	15	12	0	14
16. Jedongcangkring	799	22	21	1	27
17. Cangkringturi	471	13	15	0	23
18. Simogirang	1 152	28	19	0	33
19. Temu	558	12	1	0	13
20. Watutulis	500	31	27	1	32
Jumlah	13 515	433	350	4	579

Sumber : PLKB Kec. Prambon

Lanjutan Tabel 4.27

Desa/.Kelurahan	Pencapaian		
	suntik	pil	Jumlah
1	7	8	9
01. Prambon	0	0	74
02. Kajartengguli	0	0	61
03. Gedangrowo	0	0	57
04. Wirobiting	0	0	90
05. Simpang	0	0	64
06. Bulang	0	0	77
07. Gampang	0	0	56
08. Jatikalang	0	0	62
09. Pejangkungan	0	0	89
10. Kedungsugo	0	0	55
11. Kedungwonokerto	0	0	79
12. Bendotretak	0	0	96
13. Wonoplintahan	0	0	67
14. Kedungkembar	0	0	79
15. Jati Alun-alun	0	0	41
16. Jedongcangkring	0	0	71
17. Cangkringturi	0	0	51
18. Simogirang	0	0	80
19. Temu	0	0	26
20. Watutulis	0	0	91
Jumlah	0	0	1366

Sumber : PLKB Kec. Prambon

**Tabel 4.28**  
**Banyaknya PUS peserta KB Menurut Jalur Pelayanan**  
**Tahun 2017**

Desa/.Kelurahan	Pemerintah	Swasta	Jumlah
1	2	3	4
01. Prambon	74	566	640
02. Kajartengguli	61	333	394
03. Gedangrowo	57	485	542
04. Wirobiting	90	337	427
05. Simpang	64	453	517
06. Bulang	77	564	641
07. Gampang	56	405	461
08. Jatikalang	62	531	593
09. Pejangkungan	89	289	378
10. Kedungsugo	55	634	689
11. Kedungwonokerto	79	805	884
12. Bendotretak	96	529	625
13. Wonoplintahan	67	731	798
14. Kedungkembar	79	349	428
15. Jati Alun-alun	41	403	444
16. Jedongcangkring	71	556	627
17. Cangkringturi	51	325	376
18. Simogirang	80	819	899
19. Temu	26	415	441
20. Watutulis	91	312	403
Jumlah	1366	9841	11207

Sumber : PLKB Kec. Prambon

**Tabel 4.29**  
**Banyaknya PUS Bukan Peserta KB**  
**Menurut Desa/Kelurahan**  
**Tahun 2017**

Desa./Kelurahan	Hamil	Ingin Anak segera	Ingin Anak Tunda	Tidak ingin anak
1	5	6		7
01. Prambon	23	80	38	34
02. Kajartengguli	12	48	17	22
03. Gedangrowo	13	73	32	36
04. Wirobiting	27	36	18	23
05. Simpang	23	65	27	26
06. Bulang	26	80	26	27
07. Gampang	12	62	21	32
08. Jatikalang	29	87	23	24
09. Pejangkalan	13	42	20	23
10. Kedungsugo	18	101	31	38
11. Kedungwonokerto	28	85	62	75
12. Bendotretak	18	67	43	44
13. Wonoplintahan	39	88	47	46
14. Kedungkembar	17	40	23	27
15. Jati Alun-alun	16	50	24	23
16. Jedongcangkring	19	73	38	43
17. Cangkringturi	13	45	17	20
18. Simogirang	43	101	50	59
19. Temu	11	55	23	28
20. Watutulis	19	39	17	23
Jumlah	419	1317	597	673

Sumber : PLKB Kec. Prambon

**Tabel 4.30**  
**Persentase Pemeluk Agama Menurut**  
**Desa/Kelurahan**  
**Tahun 2017**

Desa/.Kelurahan	Islam	Kristen/ Katolik	Hindu/Budha	Lain-lain
1	2	3	4	5
01. Prambon	99%	0,01%	-	-
02. Kajartengguli	100%	-	-	-
03. Gedangrowo	100%	-	-	-
04. Wirobiting	100%	-	-	-
05. Simpang	100%	-	-	-
06. Bulang	100%	-	-	-
07. Gampang	100%	-	-	-
08. Jatikalang	100%	-	-	-
09. Pejangkungan	100%	-	-	-
10. Kedungsugo	100%	-	-	-
11. Kedungwonokerto	100%	-	-	-
12. Bendotretak	100%	-	-	-
13. Wonoplintahan	100%	-	-	-
14. Kedungkembar	100%	-	-	-
15. Jati Alun-alun	100%	-	-	-
16. Jedongcangkring	100%	-	-	-
17. Cangkringturi	100%	-	-	-
18. Simogirang	100%	-	-	-
19. Temu	100%	-	-	-
20. Watutulis	100%	-	-	-
Jumlah Kecamatan	99,95%	0,001%	0,00	0,00

Sumber : KUA Prambon



**Tabel 4.31**  
**Banyaknya Tempat Ibadah Menurut**  
**Desa/Kelurahan**  
**Tahun 2017**

Desa/.Kelurahan	Masjid	Mushollah
1	2	3
01. Prambon	4	19
02. Kajartengguli	2	12
03. Gedangrowo	2	12
04. Wirobiting	1	13
05. Simpang	3	20
06. Bulang	2	16
07. Gampang	1	18
08. Jatikalang	1	15
09. Pejangkungan	3	13
10. Kedungsugo	2	23
11. Kedungwonokerto	2	23
12. Bendotretak	1	8
13. Wonoplintahan	3	18
14. Kedungkembar	3	10
15. Jati Alun-alun	3	13
16. Jedongcangkring	3	20
17. Cangkringturi	1	14
18. Simogirang	2	14
19. Temu	1	9
20. Watutulis	3	15
Jumlah	43	305

Sumber : KUA Prambon

**Tabel 4.32**  
**Banyaknya Nikah, Talak, Cerai dan Rujuk**  
**Menurut Desa/Kelurahan**  
**Tahun 2017**

Desa/.Kelurahan	Nikah	Talak	Cerai	Rujuk
1	2	3	4	5
01. Prambon	40	-	-	-
02. Kajartengguli	24	-	-	-
03. Gedangrowo	28	-	-	-
04. Wirobiting	27	-	-	-
05. Simpang	34	-	-	-
06. Bulang	31	-	-	-
07. Gampang	14	-	-	-
08. Jaticalang	25	-	-	-
09. Pejangkungan	22	-	-	-
10. Kedungsugo	39	-	-	-
11. Kedungwonokerto	36	-	-	-
12. Bendotretak	47	-	-	-
13. Wonoplintahan	33	-	-	-
14. Kedungkembar	20	-	-	-
15. Jati Alun-alun	19	-	-	-
16. Jedongcangkring	24	-	-	-
17. Cangkringturi	24	-	-	-
18. Simogirang	38	-	-	-
19. Temu	25	-	-	-
20. Watutulis	32	-	-	-
Jumlah	582	0	0	0

Sumber : KUA Prambon

**Tabel 4.33**  
**Jumlah Wali Nikah**  
**Menurut Desa/Kelurahan**  
**Tahun 2013**

Desa/.Kelurahan	wali Nasab	Wali Hakim Adlal	Lain Adlal
1	2	3	4
01. Prambon	38		2
02. Kajartengguli	24		-
03. Gedangrowo	25		3
04. Wirobiting	26		1
05. Simpang	32		2
06. Bulang	28		3
07. Gampang	14		2
08. Jatikalang	24		-
09. Pejangkungan	22		1
10. Kedungsugo	38		-
11. Kedungwonokerto	34		1
12. Bendotretak	44		2
13. Wonoplintahan	29		3
14. Kedungkembar	18		4
15. Jati Alun-alun	19		-
16. Jedongcangkring	24		-
17. Cangkringturi	24		-
18. Simogirang	34		4
19. Temu	24		1
20. Watutulis	28		4
Jumlah	549	0	33

Sumber : KUA Prambon

**Tabel 4.34**  
**Banyaknya Pelanggaran dan Kejahatan Menurut**  
**Jenis Setiap Bulan**  
**Tahun 2017**

Bulan	Pencurian	Pembunuhan	Penganiayaan	Penggelapan	Kebakaran
1	2	3	4	5	6
01. Januari	1	0	1	1	0
02. Pebruari	0	0	1	0	0
03. Maret	0	0	2	0	0
04. April	0	1	0	0	0
05. Mei	1	0	1	0	0
06. Juni	1	0	3	0	0
07. Juli	0	0	2	1	0
08. Agustus	0	0	0	2	0
09. September	1	0	1	0	0
10. Oktober	0	0	1	0	0
11. Nopember	0	0	5	0	0
12. Desember	1	0	1	0	0
	0	0	0	0	0
Jumlah	5	1	18	4	0

Sumber : Polsek Prambon

Bulan	Kecelakaan	Senjata api	Jambret	Perjudian	Kecelakaan kerja
1	7	8	9	10	11
01. Januari	4	0	0	2	0
02. Pebruari	4	0	0	0	0
03. Maret	2	0	0	1	0
04. April	9	0	0	0	0
05. Mei	5	0	0	0	0
06. Juni	4	0	0	0	0
07. Juli	2	0	0	0	0
08. Agustus	3	0	0	0	0
09. September	6	0	0	0	0
10. Oktober	5	0	0	0	0
11. Nopember	2	0	0	0	0
12. Desember	2	0	0	0	0
Jumlah	48	0	0	3	0

Sumber : Polsek Prambon

**Tabel 4.35**  
**Jumlah Posyandu Menurut Strata, Kecamatan dan Puskesmas**  
**Puskesmas Prambon**  
**Tahun 2017**

Desa/Kelurahan	Jenis Posyandu				Jumlah Total Posyandu
	Pratama	Madya	Purnama	Mandiri	
1	2	3	4	5	6
01. Prambon	-	2	3	-	5
02. Kajartengguli	-	2	1	-	3
03. Gedangrowo	-	1	1	-	2
04. Wirobiting	-	2	1	-	3
05. Simpang	-	2	1	-	3
06. Bulang	-	2	4	-	6
07. Gampang	-	1	1	-	2
08. Jatikalang	-	2	2	-	4
09. Pejangkalan	-	1	1	-	2
10. Kedungsugo	-	2	3	-	5
11. Kedungwonokerto	-	2	2	-	4
12. Bendotretak	-	1	1	-	3
13. Wonoplintahan	-	1	4	-	5
14. Kedungkembar	-	-	2	1	3
15. Jati Alun-alun	-	1	2	-	3
16. Jedongcangkring	-	2	2	-	4
17. Cangkringturi	-	-	1	1	2
18. Simogirang	-	2	4	2	8
19. Temu	-	-	2	1	3
20. Watutulis	-	-	1	3	4
Jumlah	-	26	39	8	74

Sumber : Puskesmas Kec. Prambon

**Tabel 4.36**  
**Jumlah Kegiatan Penyuluhan Kesehatan**  
**Puskesmas Prambon**  
**Tahun 2017**

Desa/Kelurahan	Jumlah Seluruh Keg Penyuluhan Kelompok	Jumlah Kegiatan Penyuluhan masa
1	2	3
01. Prambon	41	46
02. Kajartengguli	40	45
03. Gedangrowo	40	43
04. Wirobiting	39	47
05. Simpang	38	45
06. Bulang	41	44
07. Gampang	39	45
08. Jatikalang	39	44
09. Pejangkalan	39	45
10. Kedungsugo	40	43
11. Kedungwonokerto	40	45
12. Bendotretak	38	46
13. Wonoplintahan	40	43
14. Kedungkembar	40	44
15. Jati Alun-alun	40	45
16. Jedongcangkring	40	43
17. Cangkringturi	40	45
18. Simogirang	39	45
19. Temu	40	45
20. Watutulis	41	44
Jumlah	794	892

Sumber :Puskesmas Kec.Prambon

**Tabel 4.37**  
**Banyaknya Kelompok Dasa Wisma, Anggota dan Kader PKK**  
**Menurut Desa/Kelurahan**  
**Tahun 2017**

Desa/Kelurahan	Kelompok Dasa Wisma	Anggota Tim Penggerak PKK	Kader PKK Khusus	Kader PKK Umum
1	2	3	4	5
01. Prambon	32	32	20	134
02. Kajartengguli	28	25	10	88
03. Gedangrowo	20	18	17	72
04. Wirobiting	29	31	12	90
05. Simpang	30	26	10	87
06. Bulang	27	24	13	169
07. Gampang	46	23	9	48
08. Jaticalang	20	25	12	107
09. Pejangkalan	36	26	10	96
10. Kedungsugo	55	33	15	136
11. Kedungwonokerto	62	27	15	158
12. Bendotretak	22	25	12	83
13. Wonoplintahan	22	21	12	141
14. Kedungkembar	55	22	12	81
15. Jati Alun-alun	56	30	10	86
16. Jedongcangkring	32	32	17	97
17. Cangkringturi	28	30	10	60
18. Simogirang	36	33	20	127
19. Temu	48	30	13	105
20. Watutulis	36	24	20	110
Jumlah	720	537	269	2075

Sumber : PKK Kec. Prambon



**Tabel 4.38**  
**Banyaknya Penyandang Cacat Menurut Jenis Kecacatan**  
**dan Desa/Kelurahan**  
**Tahun 2017**

Desa/Kelurahan	Tuna netra	Tuna rungu	tuna wicara	tuna runggu- wicara	tuna Daksa	tuna grahita	tuna laras	cacat ganda
1	2	3	4	5				6
01. Prambon	4	1	0	2	0	12	0	0
02. Kajartengguli	0	0	0	1	0	0	0	0
03. Gedangrowo	0	0	1	0	0	1	0	0
04. Wirobiting	0	3	0	1	0	0	1	0
05. Simpang	3	2	2	0	0	1	0	0
06. Bulang	3	6	0	5	1	0	0	0
07. Gampang	0	1	1	0	0	0	0	1
08. Jatikalang	7	6	0	0	0	5	0	0
09. Pejangkungan	3	0	3	0	4	0	0	0
10. Kedungsugo	0	0	0	0	0	0	0	0
11. Kedungwonokerto	0	0	0	0	0	1	0	0
12. Bendotretak	0	0	0	0	0	0	0	0
13. Wonoplintahan	3	6	1	2	2	0	1	0
14. Kedungkembar	4	0	2	0	0	3	0	0
15. Jati Alun-alun	0	5	0	0	0	0	0	0
16. Jedongcangkring	9	0	4	0	1	3	0	0
17. Cangkringturi	0	0	0	0	0	0	0	0
18. Simogirang	0	0	0	0	0	0	0	0
19. Temu	0	0	0	0	0	0	0	0
20. Watutulis	0	0	0	0	0	0	0	0
Jumlah	36	30	14	11	8	26	2	1

Sumber : Puskesmas

**Tabel 4.39**  
**Jumlah Keluarga Menurut Kategori Keluarga Sejahtera**  
**Menurut Desa/Kelurahan**  
**Tahun 2015**

Desa/Kelurahan	Pra Sejahtera	KSI
1	2	3
01. Prambon	57	243
02. Kajartengguli	49	117
03. Gedangrowo	64	175
04. Wirobiting	25	200
05. Simpang	18	123
06. Bulang	40	117
07. Gampang	11	151
08. Jatikalang	31	113
09. Pejangkungan	30	170
10. Kedungsugo	48	185
11. Kedungwonokerto	86	296
12. Bendotretak	50	130
13. Wonoplintahan	33	307
14. Kedungkembar	17	180
15. Jati Alun-alun	24	119
16. Jedongcangkring	41	263
17. Cangkringturi	48	164
18. Simogirang	33	213
19. Temu	36	201
20. Watutulis	30	230
Jumlah	771	3 697


Sumber :PLKB Kec.Prambon

Lanjutan Tabel 4.39

Desa/Kelurahan	KS II, III dan lebih III	Jumlah
1	5	7
01. Prambon	1 012	1 312
02. Kajartengguli	582	748
03. Gedangrowo	786	1 025
04. Wirobiting	873	1 098
05. Simpang	913	1 054
06. Bulang	1 082	1 239
07. Gampang	690	852
08. Jatikalang	1 148	1 292
09. Pejangkungan	764	964
10. Kedungsugo	1 283	1 516
11. Kedungwonokerto	1 466	1 848
12. Bendotretak	1 112	1 292
13. Wonoplintahan	1 319	1 659
14. Kedungkembar	780	977
15. Jati Alun-alun	678	821
16. Jedongcangkring	890	1 194
17. Cangkringturi	508	720
18. Simogirang	1 626	1 872
19. Temu	758	995
20. Watutulis	867	1 127
Jumlah	19 137	23 605

Sumber :PLKB Kec.Prambon

# **BAB 5. PERTANIAN**



**Tabel 5.01**  
**Luas Tanah Sawah Menurut Jenis Pengairan**  
**dan Desa/Kelurahan (dalam Ha)**  
**Tahun 2017**

Desa/Kelurahan	Tekhnis	Setengah Tekhnis	Sederhana/ Tadah Hujan	Jumlah
1	2	3	4	5
01. Prambon	105	0	0	105
02. Kajartengguli	66	0	0	66
03. Gedangrowo	113	0	0	113
04. Wirobiting	84	0	0	84
05. Simpang	73	0	0	73
06. Bulang	110	0	0	110
07. Gampang	47	0	0	47
08. Jaticalang	92	0	0	92
09. Pejangkungan	79	0	0	79
10. Kedungsugo	195	0	0	195
11. Kedungwonokerto	122	0	0	122
12. Bendotretek	100	0	0	100
13. Wonoplintahan	124	0	0	124
14. Kedungkembar	143	0	0	143
15. Jati Alun-alun	105	0	0	105
16. Jedongcangkring	141	0	0	141
17. Cangkringturi	85	0	0	85
18. Simogirang	125	0	0	125
19. Temu	34	0	0	34
20. Watutulis	56	0	0	56
Jumlah	1999	0	0	1999

Sumber : Dinas Pertanian Kec.Prambon

**Tabel 5.02**  
**Realisasi Luas Tanam dan Luas Panen Padi**  
**Menurut Desa/Kelurahan (dalam Ha)**  
**Tahun 2017**

Desa/Kelurahan	Tanam	Berhasil dipanen	Puso/ tidak berhasil
1	2	3	4
01. Prambon	150	150	-
02. Kajartengguli	70	70	-
03. Gedangrowo	140	140	-
04. Wiroboting	160	160	-
05. Simpang	168	168	-
06. Bulang	195	195	-
07. Gampang	87	87	-
08. Jatikalang	72	72	-
09. Pejangkungan	100	100	-
10. Kedungsugo	227	227	-
11. Kedungwonokerto	269	269	-
12. Bendotretek	194	194	-
13. Wonoplintahan	186	186	-
14. Kedungkembar	148	148	-
15. Jati Alun-alun	143	143	-
16. Jedongcangkring	162	162	-
17. Cangkringturi	102	102	-
18. Simogirang	217	217	-
19. Temu	31	31	-
20. Watutulis	109	109	-
Jumlah	2930	2930	0

Sumber : Dinas Pertanian Kec.Prambon

**Tabel 5.03**  
**Realisasi Luas Tanam dan Penen Palawija**  
**Menurut Desa/Kelurahan (dalam Ha)**  
**Tahun 2017**

Desa/Kelurahan	Kedelai		Kacang hijau	
	Tanam	Dipanen	Tanam	Dipanen
1	2	3	4	5
01. Prambon	-	-	-	-
02. Kajartengguli	16	16	-	-
03. Gedangrowo	-	-	25	25
04. Wirobiting	6	6	-	-
05. Simpang	4	4	-	-
06. Bulang	35	35	-	-
07. Gampang	35	35	-	-
08. Jatikalang	6	6	20	20
09. Pejangkungan	6	6	-	-
10. Kedungsugo	41	41	5	5
11. Kedungwonokerto	95	95	-	-
12. Bendotretak	-	-	4	4
13. Wonoplintahan	72	72	-	-
14. Kedungkembar	64	64	-	-
15. Jati Alun-alun	5	5	20	20
16. Jedongcangkring	63	63	5	5
17. Cangkringturi	35	35	3	3
18. Simogirang	32	32	-	-
19. Temu	-	-	-	-
20. Watutulis	-	-	-	-
Jumlah	515	515	82	82

Sumber : Dinas Pertanian Kec.Prambon

**Tabel 5.04**  
**Luas Tanaman Tebu Menurut Jenis Intensifikasi**  
**dan Desa/Kelurahan (dalam Ha)**  
**Tahun 2017**

Desa/Kelurahan	TRI SUS I	TRI SUS II	TRI N	TS
1	2	3	4	5
01. Prambon	-	-	-	-
02. Kajartengguli	-	-	-	31
03. Gedangrowo	-	20	-	22
04. Wirobiting	-	-	-	14
05. Simpang	-	-	-	-
06. Bulang	-	-	-	29
07. Gampang	-	-	-	16
08. Jatikalang	-	25	-	48
09. Pejangkungan	-	-	-	35
10. Kedungsugo	-	30	-	33
11. Kedungwonokerto	-	-	-	-
12. Bendotretek	-	-	-	-
13. Wonoplintahan	-	15	-	15
14. Kedungkembar	-	-	-	57
15. Jati Alun-alun	-	-	-	39
16. Jedongcangkring	-	-	-	42
17. Cangkringturi	-	-	-	30
18. Simogirang	-	-	-	20
19. Temu	-	-	-	22
20. Watutulis	-	-	-	-
Jumlah	0	90	0	453

Sumber : Dinas Pertanian Kec.Prambon



**Tabel 5.05**  
**Banyaknya Tanaman Kelapa, Randu dan Empon-empon**  
**Menurut Desa/Kelurahan**  
**Tahun 2017**

Desa/Kelurahan	Jati Emas	Kelapa (pohon)	Randi (pohon)	Laos (rumpun)	Kunyit (rumpun)	Temulawak( rumpun)
1	2	3	4	5	6	7
01. Prambon	291	-	25	72	28	21
02. Kajartengguli	0	-	16	58	9	13
03. Gedangrowo	1052	112	21	112	15	21
04. Wiroboting	285	-	27	136	19	22
05. Simpang	276	-	31	148	26	25
06. Bulang	1981	-	58	163	32	31
07. Gampang	106	-	32	148	28	28
08. Jatikalang	0	-	48	126	31	21
09. Pejangkungan	67	-	36	151	27	26
10. Kedungsugo	328	-	75	192	35	32
11. Kedungwonokerto	1216	-	26	128	28	18
12. Bendotretek	0	-	32	106	31	25
13. Wonoplintahan	296	-	38	115	35	27
14. Kedungkembar	68	-	45	137	32	33
15. Jati Alun-alun	42	-	56	142	29	31
16. Jedongcangkring	184	-	48	151	31	32
17. Cangkringturi	0	-	46	126	29	28
18. Simogirang	105	-	22	98	18	17
19. Temu	0	-	2	42	2	1
20. Watutulis	32	-	0	48	2	2
Jumlah	6329	112	684	2399	487	454

Sumber : Dinas Pertanian Kec.Prambon

**Tabel 5.06**  
**Banyaknya Tanaman Buah yang Panen**  
**Menurut Desa/Kelurahan (dalam pohon)**  
**Tahun 2017**

Desa/Kelurahan	Belimbing	Jambu Air	Jambu Biji	Mangga	Pepaya	Pisang	Sukun
1	2	3	4	5	6	7	8
01. Prambon	119	153	128	1230	343	426	25
02. Kajartengguli	94	102	75	1125	319	247	23
03. Gedangrowo	138	120	146	1340	469	689	28
04. Wirobiting	120	145	151	1362	488	613	35
05. Simpang	123	121	155	1420	431	313	29
06. Bulang	320	161	230	2215	573	913	38
07. Gampang	281	121	127	1533	419	726	32
08. Jatikalang	94	120	131	1427	483	671	29
09. Pejangkungan	95	133	145	1347	394	366	34
10. Kedungsugo	238	171	290	2614	639	980	65
11. Kedungwonokerto	160	143	196	1875	484	382	38
12. Bendotretek	212	171	261	1920	528	536	49
13. Wonoplintahan	165	157	245	1825	488	386	43
14. Kedungkembar	129	145	177	1456	458	466	46
15. Jati Alun-alun	112	119	214	1521	366	279	34
16. Jedongcangkring	149	143	253	1947	528	894	48
17. Cangkringturi	109	121	214	1671	559	419	35
18. Simogirang	112	104	121	1140	289	266	26
19. Temu	79	53	77	637	164	110	12
20. Watutulis	58	59	88	720	180	174	15
Jumlah	2907	2562	3424	30325	8602	9856	684

Sumber : Dinas Pertanian Kec.Prambon

**Tabel 5.07**  
**Populasi Ternak Besar Menurut Jenis**  
**dan Desa/Kelurahan**  
**Tahun 2014**

Desa/Kelurahan	Sapi potong	Sapi Perah	Kerbau
1	2	3	4
01. Prambon	36	-	3
02. Kajartengguli	-	-	-
03. Gedangrowo	2	-	2
04. Wirobiting	14	3	50
05. Simpang	10	-	-
06. Bulang	49	2	19
07. Gampang	60	-	-
08. Jatikalang	94	5	-
09. Pejangkungan	33	-	6
10. Kedungsugo	75	7	4
11. Kedungwonokerto	49	-	4
12. Bendotretek	10	-	3
13. Wonoplintahan	24	2	3
14. Kedungkembar	110	-	-
15. Jati Alun-alun	52	6	-
16. Jedongcangkring	46	28	-
17. Cangkringturi	19	-	-
18. Simogirang	11	-	3
19. Temu	4	3	-
20. Watutulis	11	-	-
Jumlah	709	56	97

Sumber : BPS Kab. Sidoarjo (Hasil ST 2013)

**Tabel 5.08**  
**Populasi Ternak Kecil Menurut Jenis**  
**dan Desa/Kelurahan**  
**Tahun 2014**

Desa/Kelurahan	Kambing	Domba	Babi
1	2	3	4
01. Prambon	74	-	-
02. Kajartengguli	44	-	-
03. Gedangrowo	26	-	-
04. Wirobiting	40	103	-
05. Simpang	73	-	-
06. Bulang	306	133	-
07. Gampang	317	82	-
08. Jatikalang	72	268	-
09. Pejangkungan	189	6	-
10. Kedungsugo	169	-	-
11. Kedungwonokerto	131	15	-
12. Bendotretek	29	-	-
13. Wonoplintahan	142	-	-
14. Kedungkembar	185	24	-
15. Jati Alun-alun	150	67	-
16. Jedongcangkring	225	-	-
17. Cangkringturi	254	-	-
18. Simogirang	227	-	-
19. Temu	35	-	-
20. Watutulis	47	8	-
Jumlah	2735	706	0

Sumber : BPS Kab. Sidoarjo (Hasil ST 2013)

**Tabel 5.09**  
**Populasi Ternak Unggas Menurut Jenis**  
**dan Desa/Kelurahan**  
**Tahun 2014**

Desa/Kelurahan	Ayam RAS		Ayam Bukan RAS	Itik	Entbok
	Petelor	Pedaging			
1	2	3	4	5	6
01. Prambon	-	-	801	1.001	424
02. Kajartengguli	-	-	724	347	559
03. Gedangrowo	-	-	910	462	458
04. Wirobiting	68	816	866	616	612
05. Simpang	1.900	-	909	1.348	519
06. Bulang	200	30.000	1.047	462	436
07. Gampang	-	-	1.067	270	286
08. Jatikalang	-	20.000	851	231	370
09. Pejangkungan	100	111.900	901	501	416
10. Kedungsugo	-	-	952	366	447
11. Kedungwonokerto	-	-	844	424	470
12. Bendotretek	-	-	1.022	539	459
13. Wonoplintahan	-	3.600	947	693	628
14. Kedungkembar	-	24.800	924	385	591
15. Jati Alun-alun	1.200	5.000	1.055	443	493
16. Jedongcangkring	121	-	1.078	474	413
17. Cangkringturi	-	5.100	901	385	354
18. Simogirang	-	-	1.106	424	470
19. Temu	-	-	674	462	447
20. Watutulis	-	-	1.055	347	424
Jumlah	3589	201216	18634	10180	9276


Sumber : Peternakan Kantor Kec.Prambon

**Tabel 5.10**  
**Keadaan Organisme Pengganggu Tanaman**  
**(OPT) Padi per Bulan**  
**Tahun 2014**

Bulan	Luas Serangan								Trips
	Wereng btg ckt	Burung	Tikus	Walng Sangit	Lalat Daun	Yout Homonus Oryzte	Penggrk batang	hama putih	
1	2	3	4	5	6	7	8	9	10
01. Januari	358	12	3,8	-	-	-	15	-	37
02. Pebruari	-	-	-	-	-	-	-	3	-
03. Maret	-	-	2	-	-	-	-	-	-
04. April	-	-	-	-	-	11	-	-	-
05. Mei	-	-	-	-	-	-	2	-	-
06. Juni	1	-	7	-	-	-	-	-	-
07. Juli	227	-	-	-	-	-	-	2	-
08. Agustus	11	-	-	-	-	-	-	-	-
09. September	-	-	2	-	-	-	-	-	-
10. Oktober	-	-	-	-	-	-	-	2	-
11. Nopember	-	-	-	-	-	-	-	-	-
12. Desember	-	4	-	-	-	-	-	-	1
Jumlah	597	16	14,8	0	0	11	17	7	38

Sumber : Pengamat hama Kec.Prambon

# BAB 6. INDUSTRI



**Tabel 6.01**  
**Banyaknya Industri Besar/Sedang Dan Jumlah Tenaga Kerja**  
**Menurut KLUI**  
**Tahun 2015**

KLUI	Jumlah Perusahaan/ Usaha	Jumlah Tenaga Kerja
1	2	3
31. Industri Makanan dan Minuman	9	1406
32. Industri Tekstil, Pakaian Jadi dan Kulit	1	26
33. Industri Kayu dan Sejenisnya	-	-
34. Industri Kertas, Percetakan dan Penerbitan	3	102
35. Industri Kimia, Minyak, Kecuali Minyak Bumi dan Batubara	3	77
36. Industri Barang Galian Kecuali Minyak Bumi dan Batubara	-	-
37. Industri Logam Dasar	-	-
38. Industri barang dari Logam	-	-
39. Industri Pengolahan Lainnya /Plastik	-	-
Jumlah	15	1585

Sumber : BPS Kab. Sidoarjo



**Tabel 6.02**  
**Banyaknya Industri Kecil Dan Jumlah Tenaga Kerja**  
**Menurut KLUI**  
**Tahun 2015**

KLUI	Jumlah Perusahaan/ Usaha	Jumlah Tenaga Kerja
1	2	3
31. Industri Makanan dan Minuman	11	86
32. Industri Tekstil, Pakaian Jadi dan Kulit	-	-
33. Industri Kayu dan Sejenisnya Meubel,rotan,Bambu	-	-
34. Industri Kertas, Percetakan dan Penerbitan Kertas,Kardus	6	44
35. Industri Kimia, Minyak, Kecuali Minyak Bumi dan Batubara	-	-
36. Industri Barang Galian Kecuali Minyak Bumi dan Batubara	-	-
37. Industri Logam Dasar	-	-
38. Industri barang dari Logam/engsel,rak besi.	5	32
39. Industri Pengolahan Lainnya Sikat,ijuk,arang,krom,paving dll.	13	95
Jumlah	35	257

Sumber : BPS Kab. Sidoarjo

**Tabel 6.03**  
**Banyaknya Industri Kerajinan Rakyat Dan Jumlah Tenaga Kerja**  
**Menurut KLUI**  
**Tahun 2015**

KLUI	Jumlah Perusahaan/ Usaha	Jumlah Tenaga Kerja
1	2	3
31. Industri Makanan dan Minuman	51	149
32. Industri Tekstil, Pakaian Jadi dan Kulit	-	-
33. Industri Kayu dan Sejenisnya	16	51
34. Industri Kertas, Percetakan dan Penerbitan	3	14
35. Industri Kimia, Minyak, Kecuali Minyak Bumi dan Batubara	-	-
36. Industri Barang Galian Kecuali Minyak Bumi dan Batubara	-	-
37. Industri Logam Dasar	-	-
38. Industri barang dari Logam	3	14
39. Industri Pengolahan Lainnya	32	124
Jumlah	105	352

Sumber : BPS Kab. Sidoarjo

**Tabel 6.04**  
**Banyaknya Industri Besar/Sedang Dan Jumlah Tenaga Kerja**  
**Menurut Desa/Kelurahan**  
**Tahun 2015**

Desa/Kelurahan	Jumlah Perusahaan/ Usaha	Jumlah Tenaga Kerja
1	2	3
01. Prambon	-	-
02. Kajartengguli	1	22
03. Gedangrowo	1	46
04. Wirobiting	-	-
05. Simpang	1	24
06. Bulang	2	36
07. Gampang	2	36
08. Jaticalang	2	52
09. Pejangkungan	1	24
10. Kedungsugo	-	-
11. Kedungwonokerto	-	-
12. Bendotretak	-	-
13. Wonoplintahan	-	-
14. Kedungkembar	-	-
15. Jati Alun-alun	1	22
16. Jedongcangkring	-	-
17. Cangkringturi	-	-
18. Simogirang	-	-
19. Temu	2	254
20. Watutulis	1	12
Jumlah	14	528

Sumber : BPS Kab. Sidoarjo

**Tabel 6.05**  
**Banyaknya Industri Kecil**  
**Menurut Desa/Kelurahan**  
**Tahun 2015**

Desa/Kelurahan	Jumlah Perusahaan/ Usaha
1	2
01. Prambon	5
02. Kajartengguli	2
03. Gedangrowo	3
04. Wirobiting	9
05. Simpang	7
06. Bulang	6
07. Gampang	3
08. Jaticalang	10
09. Pejangkungan	3
10. Kedungsugo	5
11. Kedungwonokerto	9
12. Bendotretak	7
13. Wonoplintahan	7
14. Kedungkembar	3
15. Jati Alu-alun	1
16. Jedongcangkring	6
17. Cangkringturi	4
18. Simogirang	8
19. Temu	2
20. Watutulis	7
Jumlah	107

Sumber : BPS Kab. Sidoarjo

**Tabel 6.06**  
**Banyaknya Industri Kerajinan Rakyat Dan Jumlah Tenaga Kerja**  
**Menurut Desa/Kelurahan**  
**Tahun 2015**

Desa/Kelurahan	Jumlah Perusahaan/ Usaha	Jumlah Tenaga Kerja
1	2	3
01. Prambon	8	29
02. Kajartengguli	4	14
03. Gedangrowo	3	10
04. Wirobiting	3	10
05. Simpang	4	15
06. Bulang	8	34
07. Gampang	4	14
08. Jaticalang	6	18
09. Pejangkungan	3	10
10. Kedungsugo	4	10
11. Kedungwonokerto	7	18
12. Bendotretak	8	22
13. Wonoplintahan	4	10
14. Kedungkembar	1	4
15. Jati Alun-alun	2	6
16. Jedongcangkring	3	10
17. Cangkringturi	4	12
18. Simogirang	5	18
19. Temu	4	14
20. Watutulis	3	10
Jumlah	88	288

Sumber : BPS Kab. Sidoarjo

**Tabel 6.07**  
**Banyaknya Lembaga Keuangan Bank Dan Bukan Bank**  
**Menurut Desa/Kelurahan**  
**Tahun 2015**

Nama Desa	Bank Pemerintah	BPR	KUD/ Kopwan	Pegadaian
1	2	3	4	5
01. Prambon	2	2	2	-
02. Kajartengguli	-	-	1	-
03. Gedangrowo	-	-	1	-
04. Wirobiting	-	-	1	-
05. Simpang	-	-	1	-
06. Bulang	-	-	1	1
07. Gampang	-	-	1	-
08. Jaticalang	-	-	1	-
09. Pejangkungan	-	-	1	-
10. Kedungsugo	-	-	1	-
11. Kedungwonokerto	-	1	1	-
12. Bendotretak	-	-	1	-
13. Wonoplintahan	-	1	1	-
14. Kedungkembar	-	-	1	-
15. Jati Alun-alun	-	-	1	-
16. Jedongcangkring	-	-	1	-
17. Cangkringturi	-	-	1	-
18. Simogirang	-	-	1	-
19. Temu	-	1	1	-
20. Watutulis	-	-	1	-
Jumlah	2	5	21	1

Sumber : Kantor Kec.Prambon

**Tabel 6.08**  
**Banyaknya sarana Perekonomian menurut fasilitasnya**  
**Menurut Desa/Kelurahan**  
**Tahun 2015**

Nama Desa	Mini Market	Restoran/Ru mah Makan	warung / Kedai Makanan Minuman	Toko/Wrg kelontong
1	2	3	4	5
01. Prambon	2	2	27	78
02. Kajartengguli	-	-	14	32
03. Gedangrowo	-	-	22	19
04. Wirobiting	-	-	18	43
05. Simpang	1	-	13	25
06. Bulang	1	1	18	23
07. Gampang	-	-	14	13
08. Jaticalang	-	-	16	22
09. Pejangkungan	-	-	15	11
10. Kedungsugo	-	-	17	11
11. Kedungwonokerto	2	-	67	51
12. Bendotretak	1	-	24	35
13. Wonoplintahan	-	-	18	24
14. Kedungkembar	-	-	29	28
15. Jati Alun-alun	-	-	13	31
16. Jedongcangkring	-	-	7	22
17. Cangkringturi	-	-	15	27
18. Simogirang	-	-	42	57
19. Temu	2	-	47	124
20. Watutulis	2	-	22	16
Jumlah	11	3	458	692

Sumber : Kantor Kec.Prambon


tabel. 6.08

Nama Desa	Penginapan	Pasar dengan Bangunan Permanen	SPBU	Pasar Tanpa Bangunan
1	2	3	4	5
01. Prambon	-	1	1	-
02. Kajartengguli	-	-	-	-
03. Gedangrowo	-	-	-	-
04. Wirobiting	-	-	-	-
05. Simpang	-	-	-	-
06. Bulang	-	1	-	-
07. Gampang	-	-	-	-
08. Jaticalang	-	-	-	-
09. Pejangkungan	-	-	-	-
10. Kedungsugo	-	-	-	-
11. Kedungwonokerto	-	-	-	-
12. Bendotretek	-	-	-	-
13. Wonoplintahan	-	-	-	-
14. Kedungkembar	-	-	-	-
15. Jati Alun-alun	-	-	-	-
16. Jedongcangkring	-	-	-	-
17. Cangkringturi	-	-	-	-
18. Simogirang	-	-	-	-
19. Temu	-	1	-	-
20. Watutulis	-	-	1	-
Jumlah	0	3	2	0

Sumber : Kantor Kec.Prambon



# BAB 7. PERHUBUNGAN



**Tabel 7.01**  
**Panjang Jalan Menurut Jenis Permukaan**  
**dan Desa/Kelurahan (dalam Km)**  
**Tahun 2015**

Desa/Kelurahan	Aspal	Makadam	Paving	Tanah
1	2	3	4	5
01. Prambon	6,8	-	7,0	-
02. Kajartengguli	1,0	-	5,4	-
03. Gedangrowo	4,6	-	4,2	-
04. Wirobiting	3,6	-	4,0	-
05. Simpang	4,5	-	4,0	-
06. Bulang	4,2	-	3,0	-
07. Gampang	2,9	-	3,2	-
08. Jaticalang	4,5	-	3,3	-
09. Pejangkungan	3,5	-	3,4	-
10. Kedungsugo	5,2	-	3,3	-
11. Kedungwonokerto	7,8	-	5,6	-
12. Bendotretak	4,8	-	3,5	-
13. Wonoplintahan	5,2	-	2,9	-
14. Kedungkembar	3,4	-	2,5	-
15. Jati Alun-alun	4,3	-	2,4	-
16. Jedongcangkring	3,8	-	3,2	-
17. Cangkringturi	1,8	-	3,8	-
18. Simogirang	5,2	-	2,9	-
19. Temu	1,5	-	4,7	-
20. Watutulis	5,9	-	1,6	-
Jumlah	84,5	0	73,9	0

Sumber : Kantor Kec.Prambon

**Tabel 7.02**  
**Banyaknya Kendaraan Bermotor Menurut Jenisnya**  
**dan Desa/Kelurahan**  
**Tahun 2015**

Desa/Kelurahan	Sepeda Motor	Mobil	Bus	Truk
1	2	3	4	5
01. Prambon	1138	41	0	3
02. Kajartengguli	741	18	0	3
03. Gedangrowo	898	27	0	4
04. Wirobiting	1130	24	0	2
05. Simpang	902	28	1	3
06. Bulang	1071	31	0	3
07. Gampang	743	25	0	2
08. Jaticalang	1110	33	4	2
09. Pejangkungan	829	22	2	3
10. Kedungsugo	1334	34	1	3
11. Kedungwonokerto	1657	43	4	6
12. Bendotretak	1327	22	0	1
13. Wonoplintahan	1471	32	0	5
14. Kedungkembar	874	21	0	3
15. Jati Alun-alun	710	18	0	2
16. Jedongcangkring	1048	33	0	3
17. Cangkringturi	618	19	0	4
18. Simogirang	1722	29	0	2
19. Temu	857	27	2	5
20. Watutulis	1102	32	2	41
Jumlah	21282	559	16	100

Sumber : Kantor Kec.Prambon

**Tabel 7.03**  
**Banyaknya Kendaraan Tidak Bermotor Menurut Jenisnya**  
**dan Desa/Kelurahan**  
**Tahun 2015**

Desa/Kelurahan	Sepeda	Bentor	Dokar/Cikar	Lainnya
1	2	3	4	5
01. Prambon	315	15	-	-
02. Kajartengguli	274	2	-	-
03. Gedangrowo	238	5	-	-
04. Wirobiting	267	6	-	-
05. Simpang	270	6	-	-
06. Bulang	301	11	-	-
07. Gampang	206	2	-	-
08. Jaticalang	269	2	-	-
09. Pejangkungan	244	2	-	-
10. Kedungsugo	326	5	-	-
11. Kedungwonokerto	343	15	-	-
12. Bendotretak	227	6	-	-
13. Wonoplintahan	323	11	-	-
14. Kedungkembar	221	2	-	-
15. Jati Alun-alun	250	1	-	-
16. Jedongcangkring	278	6	-	-
17. Cangkringturi	251	5	-	-
18. Simogirang	323	7	-	-
19. Temu	267	11	-	-
20. Watutulis	250	6	-	-
Jumlah	5443	126	0	-

Sumber : Kantor Kec.Prambon

# BAB 8. EKONOMI



**Tabel 8.01**  
**Jumlah hari dan besarnya retribusi Pasar**  
**setiap bulan**  
**Tahun 2017**

Bulan	Jumlah Wajib Hari	Tahun 2017
1	2	3
01. Januari	31	26 970 000
02. Pebruari	29	25 230 000
03. Maret	31	26 970 000
04. April	30	26 100 000
05. Mei	31	26 970 000
06. Juni	30	26 100 000
07. Juli	31	26 970 000
08. Agustus	31	26 970 000
09. September	30	26 100 000
10. Oktober	31	26 970 000
11. Nopember	30	26 100 000
12. Desember	31	26 970 000
	366	318.420.000

Sumber : Dinas Pasar.Prambon

**Tabel 8.02**  
**Rekapitulasi Jumlah Penerima dana PKH realisasi Penerimaan**  
**dana PKH tahap 1 tahun 2016**  
**Kecamatan Prambon Tahun 2016**

Nama Desa	Jumlah RTSM	Tahap I	
		Rencana	Realisasi
1	2	4	5
01. Prambon	13	10.312.500	10.312.500
02. Kajartengguli	18	13.850.000	13.850.000
03. Gedangrowo	9	6.362.500	6.362.500
04. Wirobiting	24	19.425.000	19.425.000
05. Simpang	22	17.012.500	17.012.500
06. Bulang	27	22.425.000	22.425.000
07. Gampang	23	17.387.500	17.387.500
08. Jaticalang	27	21.387.500	21.387.500
09. Pejangkungan	20	15.687.500	15.687.500
10. Kedungsugo	38	30.000.000	30.000.000
11. Kedungwonokerto	29	22.862.500	22.862.500
12. Bendotretek	32	26.030.000	26.030.000
13. Wonoplintahan	16	12.075.000	12.075.000
14. Kedungkembar	18	12.925.000	12.925.000
15. Jati Alun-alun	11	8.825.000	8.825.000
16. Jedongcangkring	33	27.000.000	27.000.000
17. Cangkringturi	28	22.287.500	22.287.500
18. Simogirang	30	25.550.000	25.550.000
19. Temu	15	12.056.250	12.056.250
20. Watutulis	21	16 687 500	16.687.500
	454	360 148 750	360 148 750

Sumber : PKH Kantor Kec.Prambon

**Tabel 8.03**  
**Rekapitulasi Jumlah Penerima dana PKH realisasi Penerimaan**  
**dana PKH tahap 2 tahun 2016**  
**Kecamatan Prambon Tahun 2016**

Nama Desa	Jumlah RTSM	Tahap 2	
		Rencana	Realisasi
1	2	4	5
01. Prambon	13	3.812.500	3.812.500
02. Kajartengguli	18	4.850.000	4.850.000
03. Gedangrowo	9	1.862.500	1.862.500
04. Wirobiting	24	7.425.000	7.425.000
05. Simpang	22	5.825.000	5.825.000
06. Bulang	27	9.037.500	9.037.500
07. Gampang	23	5.700.000	5.700.000
08. Jaticalang	27	7.962.500	7.962.500
09. Pejangkungan	20	5.687.500	5.687.500
10. Kedungsugo	37	10.925.000	10.925.000
11. Kedungwonokerto	29	8.425.000	8.425.000
12. Bendotretek	31	9.487.500	9.487.500
13. Wonoplintahan	16	4.075.000	4.075.000
14. Kedungkembar	18	3.925.000	3.925.000
15. Jati Alun-alun	10	3.137.500	3.137.500
16. Jedongcangkring	33	10.750.000	10.750.000
17. Cangkringturi	27	8.350.000	8.350.000
18. Simogirang	30	10.250.000	10.250.000
19. Temu	13	4.325.000	4.325.000
20. Watutulis	20	6 000 000	6.000.000
	447	131 812 500	131 812 500

Sumber : PKH Kantor Kec.Prambon



**Tabel 8.04**  
**Rekapitulasi Jumlah Penerima dana PKH realisasi Penerimaan**  
**dana PKH tahap 3 tahun 2016**  
**Kecamatan Prambon Tahun 2016**

Nama Desa	Jumlah RTSM	Tahap 3	
		Rencana	Realisasi
1	2	4	5
01. Prambon	12	3.700.000	3.700.000
02. Kajartengguli	18	5.337.500	5.337.500
03. Gedangrowo	9	1.862.500	1.862.500
04. Wirobiting	24	7.175.000	7.175.000
05. Simpang	22	5.825.000	5.825.000
06. Bulang	26	8.887.500	8.887.500
07. Gampang	23	5.700.000	5.700.000
08. Jaticalang	24	7.700.000	7.700.000
09. Pejangkungan	20	5.687.500	5.687.500
10. Kedungsugo	37	11.725.000	11.725.000
11. Kedungwonokerto	29	8.425.000	8.425.000
12. Bendotretek	30	9.125.000	9.125.000
13. Wonoplintahan	16	4.075.000	4.075.000
14. Kedungkembar	18	3.925.000	3.925.000
15. Jati Alun-alun	10	10.562.500	10.562.500
16. Jedongcangkring	32	7.937.500	7.937.500
17. Cangkringturi	26	7.937.500	7.937.500
18. Simogirang	29	9.887.500	9.887.500
19. Temu	14	4 325 000	4.325.000
20. Watutulis	20	6 000 000	6.000.000
	439	135 800 000	135 800 000

Sumber : PKH Kantor Kec.Prambon

**Tabel 8.05**  
**Rekapitulasi Jumlah Penerima dana PKH realisasi Penerimaan**  
**dana PKH tahap 4 tahun 2016**  
**Kecamatan Prambon Tahun 2016**

Nama Desa	Jumlah RTSM	Tahap 4	
		Rencana	Realisasi
1	2	4	5
01. Prambon	13	3 900 000	3.900.000
02. Kajartengguli	18	5 375 000	5.375.000
03. Gedangrowo	52	13 749 988	13.749.988
04. Wirobiting	24	7 012 500	7.012.500
05. Simpang	21	5 737 500	5.737.500
06. Bulang	41	11 170 826	11.170.826
07. Gampang	30	8 374 994	8.374.994
08. Jaticalang	25	6 925 000	6.925.000
09. Pejangkalan	21	5 262 500	5.262.500
10. Kedungsugo	37	11 900 000	11.900.000
11. Kedungwonokerto	28	7 287 500	7.287.500
12. Bendotretek	77	19 937 480	19.937.480
13. Wonoplintahan	16	4 287 500	4.287.500
14. Kedungkembar	18	4 075 000	4.075.000
15. Jati Alun-alun	10	2 762 500	2.762.500
16. Jedongcangkring	32	10 225 000	10.225.000
17. Cangkringturi	42	11 312 489	11.312.489
18. Simogirang	30	9 625 000	9.625.000
19. Temu	15	4 150 000	4.150.000
20. Watutulis	20	6 087 500	6.087.500
	570	159 158 277	159 158 277

Sumber : PKH Kantor Kec.Prambon

# DATA

## MENCERDASKAN BANGSA



**BADAN PUSAT STATISTIK  
KABUPATEN SIDOARJO**

Jl. Pahlawan No.140 - Sidoarjo  
Telp : (031)8941744 - Fax : (031)8946473  
Email : [bps3515@bps.go.id](mailto:bps3515@bps.go.id)  
<http://sidoarjokab.bps.go.id>

ISSN 2620-7028



9 772620 702008