

KECAMATAN PORONG DALAM ANGKA 2018



**BADAN PUSAT STATISTIK
KABUPATEN SIDOARJO**

Kecamatan Porong Dalam Angka 2018

ISSN : -

No. Publikasi : 35156.1804

Katalog : 1102001.3515040

Ukuran Buku : 15 cm X 21 cm

Jumlah Halaman : x + 115

Naskah :

Badan Pusat Statistik Kabupaten Sidoarjo

Gambar Kulit Oleh :

Badan Pusat Statistik Kabupaten Sidoarjo

Diterbitkan Oleh :

©BPS Kabupaten Sidoarjo

Dicetak Oleh :

-

CETAKAN KE 2 (DUA)

Dilarang mengumumkan, mendistribusikan, mengomunasikan, dan/atau menggandakan sebagian atau seluruh isi buku ini untuk tujuan komersial tanpa izin tertulis dari Badan Pusat Statistik Kabupaten Sidoarjo

KEPALA BPS KABUPATEN SIDOARJO



Ir. Patris Sayogyo, MM

DAFTAR ISI

Kata Pengantar	i
Daftar Isi	ii
Tabel-tabel :	

Keadaan Geografis

1.01	: Luas Wilayah, Ketinggian dan Jarak Dari Desa/ Kelurahan ke Ibukota Kecamatan Tahun 2017.....	1
1.02	: Banyaknya Curah Hujan (CH=mm) dan Hari Hujan (HH) menurut bulan Tahun 2015-2017	2
1.03	: Luas Tanah Sawah dan Tanah Kering (ha) Tahun 2017...	3
1.04	: Kekayaan Desa selain Tanah Kas Desa/Kelurahan (Ha) Tahun 2017	4

Pemerintahan

2.01	: Status, Klasifikasi, dan Jumlah Pedukuhan/Dusun per Desa/Kelurahan Tahun 2017	5
2.02	: Nama Pejabat Dinas/Instansi Lintas Sektoral di Wilayah Kecamatan Tahun 2017.....	6
2.03	: Nama Kepala Desa/Lurah dan Tahun Pengangkatan per Desa/Kelurahan Tahun 2017	7
2.04	: Banyaknya Perangkat Desa/Kelurahan Menurut Desa/Kelurahan Tahun 2017	8
2.05	: Luas Tanah Bengkok dan Tanah Kas Desa Menurut Desa/Kelurahan (Ha) Tahun 2017	9
2.06	: Potensi Hansip di Jajaran Mawil Hansip Kecamatan Porong Menurut Desa/Kelurahan Tahun 2017.....	10

Kependudukan

3.01	: Banyaknya Rukun Warga (RW), Rukun Tetangga (RT) dan Kepala keluarga (KK) Menurut Desa/Kelurahan Tahun 2017.....	11
3.02	: Jumlah Penduduk Menurut Jenis Kelamin Hasil Registrasi Penduduk Pertengahan Tahun 2017.....	12
3.03	: Jumlah Penduduk Menurut Jenis Kelamin Hasil Registrasi Penduduk Akhir Tahun 2017.....	13
3.04	: Jumlah Penduduk Menurut Kewarganegaraan Menurut Desa/Kelurahan Tahun 2017	14
3.05	: Banyaknya Kelahiran Menurut Jenis Kelamin Bayi Menurut Desa/Kelurahan Tahun 2017.....	15
3.06	: Banyaknya Kelahiran Menurut Jenis Kelamin Bayi Setiap Bulan Tahun 2017.....	16
3.07	: Banyaknya Ibu Yang Melahirkan Menurut Kelompok Umur Ibu dan Desa/Kelurahan Tahun 2017	17
3.08	: Banyaknya Ibu Yang Melahirkan Menurut Tenaga Penolong dan Desa/Kelurahan Tahun 2017.....	19
3.09	: Banyaknya Kematian Menurut Jenis Kelamin dan Desa/Kelurahan Tahun 2017	20
3.10	: Banyaknya Kematian Menurut Jenis Kelamin Setiap Bulan Tahun 2017	21
3.11	: Banyaknya Kematian Menurut Kelompok Umur, Jenis Kelamin dan Desa/Kelurahan Tahun 2017.....	22
3.12	: Banyaknya Pendetang Menurut Jenis Kelamin dan Desa/Kelurahan Tahun 2017	23
3.13	: Banyaknya Pendetang Menurut Jenis Kelamin Setiap Bulan Tahun 2017	24
3.14	: Banyaknya Kepindahan Menurut Jenis Kelamin dan Desa/Kelurahan Tahun 2017	25
3.15	: Banyaknya Kepindahan Menurut Jenis Kelamin Setiap Bulan Tahun 2017	26
3.16	: Jumlah Keluarga Menurut Kategori Keluarga Sejahtera Menurut Desa/Kelurahan Tahun 2017.....	27

Sosial

4.01	: Banyaknya Sekolah, Kelas, Guru, Dan Murid Taman Kanak-kanak Tahun 2017.....	29
4.02	: Banyaknya Sekolah, Bilik, Kelas, Guru Dan Murid Sekolah Dasar Negeri Tahun 2017.....	30
4.03	: Banyaknya Murid Sekolah Dasar Negeri Menurut Tingkatan/Kelas dan Jenis Kelamin Tahun 2017	31
4.04	: Banyaknya Sekolah, Bilik, Kelas, Guru Dan Murid Sekolah Dasar Swasta Tahun 2017.....	33
4.05	: Banyaknya Murid Sekolah Dasar Swasta Menurut Tingkatan/Kelas dan Jenis Kelamin Tahun 2017	34
4.06	: Banyaknya Murid Sekolah Dasar Negeri yang Mengikuti dan Lulus UAS Menurut Desa/Kelurahan Tahun 2017.....	36
4.07	: Banyaknya Sekolah, Bilik, Kelas, Guru Dan Murid Madrasah Ibtidaiyah Non Dinas Pendidikan Tahun 2017.....	37
4.08	: Banyaknya Murid Madrasah Ibtidaiyah Non Dinas Pendidikan Menurut Tingkatan/Kelas dan Jenis Kelamin Tahun 2017	38
4.09.1	: Banyaknya Kunjungan ke Puskesmas Porong Menurut 10 Jenis Penyakit yang Dominan Tahun 2017	40
4.09.2	: Banyaknya Kunjungan ke Puskesmas Kedungsolo Menurut 10 Jenis Penyakit yang Dominan Tahun 2017...	41
4.10.1	: Banyaknya Tenaga Medis Dan Paramedis di Puskesmas Porong Menurut Jenis Kelamin Tahun 2017..	42
4.10.2	: Banyaknya Tenaga Medis Dan Paramedis di Puskesmas Kedungsolo Menurut Jenis Kelamin Tahun 2017	43
4.11.1	: Kegiatan Imunisasi Menurut Jenis dan Desa/Kelurahan di Puskesmas Porong Tahun 2017	44
4.11.2	: Kegiatan Imunisasi Menurut Jenis dan Desa/Kelurahan di Puskesmas Kedungsolo Tahun 2017	46
4.12.1	: Kegiatan SKDN di Puskesmas Porong Setiap Bulan Tahun 2017.....	48

4.12.2	: Kegiatan SKDN di Puskesmas Kedungsolo Setiap Bulan Tahun 2017	50
4.13	: Banyaknya Kunjungan Ibu Hamil, Bayi dan Anak Dalam Program KIA Menurut Desa/Kelurahan Puskesmas Kedungsolo Tahun 2017.....	52
4.14	: Pencapaian KB Aktif Menurut Jenis Kontrasepsi dan Desa/Kelurahan Tahun 2017	53
4.15	: Pasangan Usia Subur Bukan Peserta KB Desa/Kelurahan Tahun 2017	55
4.16	: Jumlah Pasangan Usia Subur (PUS) Menurut Kelompok Umur dan Desa/Kelurahan Tahun 2017.....	56
4.17	: Banyaknya Peserta KB Menurut Jalur Pelayanan Dan Jumlah PUS Bukan Peserta KB Tahun 2017.....	57
4.18.1	: Perkembangan Program UPGK Setiap Bulan di Puskesmas Porong Tahun 2016.....	58
4.18.2	: Perkembangan Program UPGK Setiap Bulan di Puskesmas Kedungsolo Tahun 2016	62
4.19	: Persentase Pemeluk Agama Menurut Desa/Kelurahan Tahun 2017.....	67
4.20	: Banyaknya Tempat Ibadah Menurut Desa/Kelurahan Tahun 2017.....	68
4.21	: Banyaknya Pelanggaran dan Kejahatan Menurut Jenis Setiap Bulan Tahun 2017.....	69
4.22.1	: Banyaknya Sumur Pompa Tangan Dangkal Menurut Sumber Dana dan Desa/Kelurahan (Berdasarkan Data Puskesmas Porong) Tahun 2017	72
4.22.2	: Banyaknya Sumur Pompa Tangan Dangkal Menurut Sumber Dana dan Desa/Kelurahan Tahun 2017	73
4.23.1	: Banyaknya Jamban Menurut Jenis, Sumber Dana dan Desa/Kelurahan Tahun 2017	74
4.23.2	: Banyaknya Jamban Menurut Jenis, Sumber Dana dan Desa/Kelurahan Tahun 2017	75
4.24.1	: Banyaknya Sumber Air Sumur Menurut Jenis, Sumber Dana dan Desa/Kelurahan Tahun 2017	76

4.24.2	: Banyaknya Sumber Air Sumur Menurut Jenis, Sumber Dana dan Desa/Kelurahan Tahun 2017	77
4.25	: Nama Kelompok Tani dan Jumlah Anggota Tahun 2017	78
4.26	: Banyaknya Kelompok Dasa Wisma, Anggota dan Kader PKK Menurut Desa/Kelurahan Tahun 2017	79
4.27	: Banyaknya Penyandang Cacat Menurut Jenis Kecacatan dan Desa/Kelurahan Tahun 2017	80

Pertanian

5.01	: Luas Tanah Sawah Menurut Jenis Pengairan dan Desa/Kelurahan (dalam Ha) Tahun 2017	81
5.02	: Realisasi Luas Tanam dan Luas Panen Padi Menurut Desa/Kelurahan (dalam Ha) Tahun 2017	82
5.03	: Realisasi Luas Tanam dan Penen Palawija Menurut Desa/Kelurahan (dalam Ha) Tahun 2017	83
5.04	: Luas Tanaman Tebu Menurut Jenis Intensifikasi dan Desa/Kelurahan (dalam Ha) Tahun 2017	84
5.05	: Banyaknya Tanaman Kelapa, Randu dan Empon-Empon Menurut Desa/Kelurahan Tahun 2017	85
5.06	: Banyaknya Tanaman Buah yang Panen Menurut Desa/Kelurahan (dalam pohon) Tahun 2017	86
5.07	: Populasi Ternak Besar Menurut Jenis dan Desa/Kelurahan Tahun 2017	87
5.08	: Populasi Ternak Kecil Menurut Jenis dan Desa/Kelurahan Tahun 2017	88
5.09	: Populasi Unggas Menurut Jenis dan Desa/Kelurahan Tahun 2017	89
5.10	: Keadaan Organisme Pengganggu Tanaman (OPT) Padi per Bulan Tahun 2017	90
5.11	: Banyaknya Produksi Perikanan Darat dan Tambak Setiap Bulan Tahun 2017	91
5.12	: Jumlah Baku Tambak dan Jumlah Penebaran Bibit Ikan Menurut Jenisnya per Bulan Tahun 2017	93

Industri

6.01	: Banyaknya Industri Besar/Sedang Dan Jumlah Tenaga Kerja Menurut KLUI Tahun 2017	94
6.02	: Banyaknya Industri Kecil Dan Jumlah Tenaga Kerja Menurut KLUI Tahun 2017	95
6.03	: Banyaknya Industri Kerajinan Rakyat Dan Jumlah Tenaga Kerja Menurut KLUI Tahun 2017	96
6.04	: Banyaknya Industri Besar/Sedang Dan Jumlah Tenaga Kerja Menurut Desa/Kelurahan Tahun 2017	97
6.05	: Banyaknya Industri Kecil Dan Jumlah Tenaga Kerja Menurut Desa/Kelurahan Tahun 2017	98
6.06	: Banyaknya Industri Kerajinan Rakyat Dan Jumlah Tenaga Kerja Menurut Desa/Kelurahan Tahun 2017	99

Perhubungan


7.01	: Panjang Jalan Menurut Jenis Permukaan dan Desa/Kelurahan (dalam Km) Tahun 2017	100
7.02	: Banyaknya Kendaraan Bermotor Menurut Jenisnya dan Desa/ Kelurahan Tahun 2017	101
7.03	: Banyaknya Kendaraan Tidak Bermotor Menurut Jenisnya dan Desa/Kelurahan Tahun 2017	102
7.04	: Banyaknya Pesawat Televisi, Radio dan Telepon Menurut Desa/Kelurahan Tahun 2017	103

Keuangan Dan Harga-harga

8.01	: Realisasi Pembangunan Dana Partisipatif Menurut Prasarana dan Desa/Kelurahan Tahun 2017	104
8.02	: Sumber Penerimaan Dan Pengeluaran Desa/Kelurahan, Bentuk dan Nilainya Tahun 2017	106
8.03	: Banyaknya Wajib Pajak, Baku, Realisasi dan Tunggakan Pajak Daerah Menurut Desa/Kelurahan (dalam Rp. 000) Tahun 2017	109
8.04	: Banyaknya Penabung dan Nilai Tabungan Lewat BRI Unit Desa Setiap Bulan Tahun 2017	110

8.05	: Banyaknya Peminjam dan Nilai Pinjaman KUPEDES Lewat BRI Unit Desa Setiap Bulan Tahun 2017	112
8.06	: Pendapatan Retribusi (Karcis) di Puskesmas Porong Setiap Bulan Tahun 2015-2017	113
8.07	: Pendapatan Retribusi (Karcis) di Puskesmas Kedungsolo Setiap Bulan Tahun 2015-2017	114
8.08	: Jumlah Hari dan Besarnya Retribusi Pasar Setiap Bulan Tahun 2016-2017	115
8.09	: Banyaknya Koperasi Menurut Jenisnya Tahun 2017.....	116

BAB 1. GEOGRAFI DAN IKLIM



Tabel 1.01
Luas Wilayah, Ketinggian dan Jarak Dari
Desa/Kelurahan ke Ibukota Kecamatan
Tahun 2017

Desa/Kelurahan	Luas Wilayah (Hektare)	Ketinggian Wilayah (m)	Jarak tempuh ke Ibukota Kec.
1	2	3	4
01. Kebonagung	216	4	3
02. Porong	95	4	2
03. Mindi (Lumpur)	63	4	2
04. Jatirejo (Lumpur)	101	4	3
05. Renokenongo (Lumpur)	175	4	4
06. Glagaharum	178	4	5
07. Plumbon	632	4	6
08. Siring (Lumpur)	81	4	3
09. Gedang	84	4	2
10. Juwet Kenongo	123	4	0
11. Kedungsolo	119	4	2
12. Kabakalan	82	4	3
13. Kesambi	161	4	1
14. Pamotan	136	4	3
15. Wunut	187	4	4
16. Candipari	116	4	4
17. Lajuk	172	4	3
18. Kedungboto	114	4	4
19. Pesawahan	147	4	5
Jumlah	2 982		

Sumber : Kantor Camat Porong

Tabel 1.02
Banyaknya Curah Hujan (CH=mm) dan
Hari Hujan (HH) menurut bulan
Tahun 2015- 2017

Bulan	2015		2016		2017	
	CH	HH	CH	HH	CH	HH
1	6	7	6	7	6	7
01. Januari	221	20	233	15	334	24
02. Pebruari	329	19	604	22	220	16
03. Maret	294	20	297	20	204	14
04. April	310	13	228	17	285	17
05. Mei	-	-	180	8	42	5
06. Juni	-	-	148	7	1	1
07. Juli	-	-	137	9	18	4
08. Agustus	-	-	44	5	0	0
09. September	-	-	80	7	9	2
10. Oktober	-	-	180	14	15	3
11. Nopember	-	-	95	9	374	14
12. Desember	274	16	339	16	294	15
Rata-rata	119	7	214	12	150	10

Sumber : Kantor UPTD Pengairan Porong

Tabel 1.03
Luas Tanah Sawah dan Tanah Kering (Ha)
Tahun 2017

Desa/Kelurahan	Tanah sawah	Tanah kering	Jumlah
1	2	3	4
01. Kebonagung	159,12	56,98	216,10
02. Porong	33,22	61,35	94,57
03. Mindi (Lumpur)	-	60,62	60,62
04. Jatirejo (Lumpur)	-	-	-
05. Renokenongo (Lumpur)	-	-	-
06. Glagaharum	31,83	130,30	162,12
07. Plumbon	30,92	66,76	97,68
08. Siring (Lumpur)	-	-	-
09. Gedang	7,47	76,36	83,83
10. Juwet Kenongo	28,50	94,01	122,51
11. Kedungsolo	48,00	65,92	113,92
12. Kabakalan	38,40	43,29	81,69
13. Kesambi	70,90	90,31	161,21
14. Pamotan	61,90	74,59	136,49
15. Wunut	97,70	89,30	187,00
16. Candipari	49,76	66,36	116,12
17. Lajuk	87,26	84,69	171,95
18. Kedungboto	73,69	45,61	119,29
19. Pesawahan	104,04	43,19	147,23
Jumlah	988,75	1 149,63	2 072,33

Sumber : Kantor Camat Porong

Tabel 1.04
Kekayaan Desa selain Tanah Kas
Desa/Kelurahan (Ha)
Tahun 2017

Desa/Kelurahan	Makam	Lapangan	Jalan Desa	Prasarana	Jumlah
				Pembangunan Desa (*)	
1	2	3	4	5	6
01. Kebonagung	1,81	0,66	2,25	1,60	6,32
02. Porong	0,70	0,66	2,41	3,75	7,52
03. Mindi (Lumpur)	-	-	3,45	1,33	4,78
04. Jatirejo (Lumpur)	-	-	-	-	-
05. Renokenongo (Lumpur)	-	-	-	-	-
06. Glagaharum	0,75	-	3,00	0,71	4,46
07. Plumbon	0,40	-	1,06	1,57	3,03
08. Siring (Lumpur)	-	-	-	-	-
09. Gedang	0,10	-	4,28	3,66	8,04
10. Juwet Kenongo	0,76	0,68	4,20	4,51	10,15
11. Kedungsolo	1,40	-	1,77	7,95	11,12
12. Kabakalan	0,43	0,70	3,00	0,63	4,76
13. Kesambi	1,00	-	2,31	16,70	20,01
14. Pamotan	0,30	1,00	2,55	0,86	4,71
15. Wunut	0,56	0,66	6,05	0,05	7,32
16. Candipari	0,33	1,00	2,80	0,06	4,19
17. Lajuk	0,20	0,45	2,92	4,73	8,30
18. Kedungboto	0,38	1,00	2,10	1,42	4,90
19. Pesawahan	1,35	1,15	3,75	6,61	12,86
Jumlah	10,46	7,96	47,90	56,15	122,47

Sumber : Kantor Camat Porong

BAB 2. PEMERINTAHAN



Tabel 2.01
Status, Klasifikasi, dan Jumlah Pedukuhan/Dusun
per Desa/Kelurahan
Tahun 2017

Desa/Kelurahan	Status	Klasifikasi Desa/ Kelurahan	Jumlah Pedukuhan/ Dusun
1	2	3	4
01. Kebonagung	Desa	Perkotaan	6
02. Porong	Kelurahan	Perkotaan	7
03. Mindi (Lumpur)	Kelurahan	Perkotaan	-
04. Jatirejo (Lumpur)	Kelurahan	Perkotaan	1
05. Renokenongo (Lumpur)	Desa	Perdesaan	-
06. Glagaharum	Desa	Perdesaan	3
07. Plumbon	Desa	Perdesaan	4
08. Siring (Lumpur)	Kelurahan	Perkotaan	1
09. Gedang	Kelurahan	Perkotaan	-
10. Juwet Kenongo	Kelurahan	Perkotaan	3
11. Kedungsolo	Desa	Perkotaan	2
12. Kabakalan	Desa	Perkotaan	-
13. Kesambi	Desa	Perkotaan	3
14. Pamotan	Desa	Perkotaan	3
15. Wunut	Desa	Perkotaan	2
16. Candipari	Desa	Perkotaan	2
17. Lajuk	Desa	Perdesaan	3
18. Kedungboto	Desa	Perdesaan	2
19. Pesawahan	Desa	Perdesaan	3
Jumlah			45

Sumber : Kantor Camat Porong

Tabel 2.02
Nama Pejabat Dinas/Instansi Lintas Sektoral
di Wilayah Kecamatan
Tahun 2017

Nama Pejabat	Nama Dinas / Instansi
1	2
1. MURTADHO, S.SOS.MM	CAMAT PORONG
2. SLAMET URIP SH.MM	SEKRETARIS CAMAT
3. JUMILAH, SH	KASUBAG UMUM & KEPEGAWAIAN
3. ISMADUL AINI SH	KASI PEREKONOMIAN
4. MISLAN SH	KASI PEMBANGUNAN
6. CHOIRI. S.AP	KASI PEMERINTAHAN
7. AGUS SUGIANTO S.Sos	KASI TRANTIB
8. TRI SUBIYANTI SH	KASI KESOS
9. Kap.Inf.I MADE SUDIADNYANA	KOMANDAN KORAMIL
10. KomPol HERY MULYANTO, SH	KEPALA POLSEK
11. DRS.H. SIROD, M HI	KEPALA KUA
12. Drs. ASY'ARI,MM.	KEPALA CABANG DINAS PENDIDIKAN
13. Dr. ESTI HANDAYANI	KEPALA PUSKESMAS PORONG
14. Dr. AGUS PRAMONO	KEPALA PUSKESMAS KEDUNGSOLO
15. EDY SETYOBUDI	KOORDINATOR STATISTIK KEC.
16. ADY KARJAWAN	MANTRI PERTANIAN
17. FARID	PENYULUH PERIKANAN
18. NARYADI, SP	KEPALA UPP
19. PRAYITNO	PETUGAS PBB
20. Drs. H. SUGIONO	KEPALA PASAR
21. H. ABDULLOH HASAN, S.Ag	PPAI
22. SUPRAPTO	PENGAMAT PERAIRAN
23. SUJARTONO, SE	KOORDINATOR KB

Sumber : Kantor Camat Porong

Tabel 2.03
Nama Kepala Desa/Lurah dan Tahun Pengangkatan
per Desa/Kelurahan
Tahun 2017

Desa/Kelurahan	Nama Kepala Desa/ Lurah	Tahun diangkat
1	2	3
01. Kebonagung	SUMANTHO DWI RETNO	24 - 07 - 2013
02. Porong	ABDUL MANAB, SH	21 - 06 - 2012
03. Mindi (Lumpur)	MOH. ASROL. S. Sos	15 - 02 - 2010
04. Jatirejo (Lumpur)	ABDUL MANAB, SH	21 - 06 - 2012
05. Renokenongo (Lumpur)	SAMSUL HUDI	01 - 01 - 2016
06. Glagaharum	KUSMIYANTO LAILATUL	13 - 12 - 2013
07. Plumbon	SUPRIYADI	12 - 12 - 2007
08. Siring (Lumpur)	AGUS SUGIANTO S.Sos	01 - 01 - 2015
09. Gedang	PRAWONO, S.Pd	31 - 12 - 2008
10. Juwet Kenongo	MUNIKAH, SH	31 - 12 - 2013
11. Kedungsolo	EDI WAHYU HARGONO, SE	01 - 01 - 2016
12. Kabakalan	SARIYANINGSIH	01 - 01 - 2016
13. Kesambi	H. MISBAKHUL ANWAR	05 - 08 - 2007
14. Pamotan	Hj. WIWIN ANDRIANI, SE	01 - 01 - 2016
15. Wunut	WAHYU HIDAYAT	01 - 01 - 2014
16. Candipari	M . GHOZALI	19 - 09 - 2013
17. Lajuk	ISWAN	05 - 08 - 2007
18. Kedungboto	YUSUF	14 - 12 - 2007
19. Pesawahan	ARIS	20 - 07 - 2013

Sumber : Kantor Camat Porong

Tabel 2.04
Banyaknya Perangkat Desa/Kelurahan
Menurut Desa/Kelurahan
Tahun 2017

Desa/Kelurahan	Kepala Desa / Kelurahan	Sekretaris Desa / Kelurahan	Lainnya	Jumlah
1	2	3	4	5
01. Kebonagung	1	1	10	12
02. Porong	1	-	3	4
03. Mindi (Lumpur)	1	-	3	4
04. Jatirejo (Lumpur)	1	-	2	3
05. Renokenongo (Lumpur)	1	-	2	3
06. Glagaharum	1	-	7	8
07. Plumbon	1	1	5	7
08. Siring (Lumpur)	1	-	2	3
09. Gedang	1	1	3	5
10. Juwet Kenongo	1	1	3	5
11. Kedungsolo	1	1	7	9
12. Kabakalan	1	1	6	8
13. Kesambi	1	1	7	9
14. Pamotan	1	1	7	9
15. Wunut	1	1	6	8
16. Candipari	1	1	8	10
17. Lajuk	1	1	13	15
18. Kedungboto	1	1	8	10
19. Pesawahan	1	1	6	8
Jumlah	19	13	108	140

Sumber : Kantor Camat Porong

Tabel 2.05
Luas Tanah Bengkok dan Tanah Kas Desa
Menurut Desa/Kelurahan (Ha)
Tahun 2017

Desa/Kelurahan	Kades	Tanah Bengkok		Tanah Kas Desa	Jumlah
		Sekdes	Lainnya		
1	2	3	4	5	6
01. Kebonagung	3,958	1,746	6,149	-	11,853
02. Porong	1,422	1,422	4,785	-	7,629
03. Mindi (Lumpur)	-	-	-	-	-
04. Jatirejo (Lumpur)	-	-	-	-	-
05. Renokenongo (Lumpur)	-	-	-	-	-
06. Glagaharum	-	-	-	-	-
07. Plumbon	2,104	0,741	1,901	3,428	8,174
08. Siring (Lumpur)	-	-	-	-	-
09. Gedang	2,000	1,000	1,100	5,000	9,100
10. Juwet Kenongo	1,807	1,416	2,482	0,523	6,228
11. Kedungsolo	3,443	1,415	3,670	2,275	10,803
12. Kabakalan	2,700	1,380	3,300	2,000	9,380
13. Kesambi	3,340	1,010	5,890	1,750	11,990
14. Pamotan	3,195	1,420	4,785	-	9,400
15. Wunut	5,400	2,200	5,348	-	12,948
16. Candipari	2,800	1,415	5,190	3,754	13,159
17. Lajuk	3,015	1,250	10,126	1,540	15,931
18. Kedungboto	3,590	1,800	5,530	1,495	12,415
19. Pesawahan	3,475	1,736	4,511	-	9,722
Jumlah	42,249	19,951	64,767	21,765	148,732

Sumber : Kantor Camat Porong

Tabel 2.06
Potensi Hansip di Jajaran Mawil Hansip Kecamatan
Menurut Desa/Kelurahan
Tahun 2017

Desa/Kelurahan	Jumlah Hansip		Hansip Terlatih	
	Laki-laki	Perempuan	Laki-laki	Perempuan
1	2	3	4	5
01. Kebonagung	33	-	1	-
02. Porong	21	-	2	-
03. Mindi (Lumpur)	6	-	3	-
04. Jatirejo (Lumpur)	20	-	3	-
05. Renokenongo (Lumpur)	28	-	2	-
06. Glagaharum	24	-	2	-
07. Plumbon	6	-	2	-
08. Siring (Lumpur)	16	-	3	-
09. Gedang	26	-	3	-
10. Juwet Kenongo	21	-	3	-
11. Kedungsolo	25	-	3	-
12. Kabakalan	16	-	2	-
13. Kesambi	20	-	2	-
14. Pamotan	20	-	3	-
15. Wunut	25	-	2	-
16. Candipari	18	-	2	-
17. Lajuk	30	-	3	-
18. Kedungboto	8	-	2	-
19. Pesawahan	15	-	2	-
Jumlah	378	-	45	-

Sumber : Kantor Camat Porong

BAB 3. PENDUDUK



Tabel 3.01
Banyaknya Rukun Warga (RW), Rukun Tetangga (RT) dan
Kepala keluarga (KK) Menurut Desa/Kelurahan
Tahun 2017

Desa/Kelurahan	Rukun Warga (RW)	Rukun Tetangga (RT)	Kepala Keluarga (KK)
1	2	3	4
01. Kebonagung	6	33	2 016
02. Porong	7	30	1 449
03. Mindi (Lumpur)	3	21	1 264
04. Jatirejo (Lumpur)	-	-	576
05. Renokenongo (Lumpur)	-	-	1 191
06. Glagaharum	4	20	1 191
07. Plumbon	2	6	423
08. Siring (Lumpur)	-	-	262
09. Gedang	5	17	1 827
10. Juwet Kenongo	4	14	2 008
11. Kedungsolo	4	20	1 105
12. Kabakalan	2	8	420
13. Kesambi	5	20	1 178
14. Pamotan	4	14	1 128
15. Wunut	4	25	1 257
16. Candipari	5	12	1 123
17. Lajuk	3	17	1 559
18. Kedungboto	3	10	731
19. Pesawahan	3	15	743
Jumlah	64	282	21 451

Sumber : Kantor Camat Porong

Tabel 3.02
Jumlah Penduduk Menurut Jenis Kelamin
Hasil Registrasi Penduduk Pertengahan
Tahun 2017

Desa/Kelurahan	Laki-laki	Perempuan	Jumlah
1	2	3	4
01. Kebonagung	3 052	3 048	6 100
02. Porong	2 823	2 771	5 594
03. Mindi (Lumpur)	2 205	2 251	4 456
04. Jatirejo (Lumpur)	756	699	1 455
05. Renokenongo (Lumpur)	1 822	1 879	3 701
06. Glagaharum	2 139	2 010	4 149
07. Plumbon	580	551	1 131
08. Siring (Lumpur)	641	663	1 304
09. Gedang	2 175	2 223	4 398
10. Juwet Kenongo	3 181	3 129	6 310
11. Kedungsolo	2 233	2 133	4 366
12. Kabakalan	957	917	1 874
13. Kesambi	2 916	2 985	5 901
14. Pamotan	2 185	2 398	4 583
15. Wunut	2 107	2 183	4 290
16. Candipari	1 932	2 043	3 975
17. Lajuk	2 749	2 876	5 625
18. Kedungboto	1 204	1 170	2 374
19. Pesawahan	1 239	1 184	2 423
Jumlah	36 896	37 113	74 009

Sumber : Kantor Camat Porong

Tabel 3.03
Jumlah Penduduk Menurut Jenis Kelamin
Hasil Registrasi Penduduk Akhir
Tahun 2017

Desa/Kelurahan	Laki-laki	Perempuan	Jumlah
1	2	3	4
01. Kebonagung	3 171	3 122	6 293
02. Porong	2 910	2 835	5 745
03. Mindi (Lumpur)	2 155	2 201	4 356
04. Jatirejo (Lumpur)	527	466	993
05. Renokenongo (Lumpur)	1 382	1 548	2 930
06. Glagaharum	2 068	1 956	4 024
07. Plumbon	602	564	1 166
08. Siring (Lumpur)	529	512	1 041
09. Gedang	2 493	2 598	5 091
10. Juwet Kenongo	3 167	3 123	6 290
11. Kedungsolo	2 278	2 154	4 432
12. Kabakalan	948	923	1 871
13. Kesambi	2 881	2 988	5 869
14. Pamotan	2 392	2 848	5 240
15. Wunut	2 095	2 172	4 267
16. Candipari	1 962	2 064	4 026
17. Lajuk	2 730	2 733	5 463
18. Kedungboto	1 203	1 180	2 383
19. Pesawahan	1 234	1 179	2 413
Jumlah	36 727	37 166	73 893

Sumber : Kantor Camat Porong

Tabel 3.04
Jumlah Penduduk Menurut Kewarganegaraan
Menurut Desa/Kelurahan
Tahun 2017

Desa/Kelurahan	WNI			WNA		
	Laki-laki	Perempuan	Jumlah	Laki-laki	Perempuan	Jumlah
1	2	3	4	5	6	7
01. Kebonagung	3 171	3 122	6 293	-	-	-
02. Porong	2 910	2 835	5 745	-	-	-
03. Mindi (Lumpur)	2 155	2 201	4 356	-	-	-
04. Jatirejo (Lumpur)	527	466	993	-	-	-
05. Renokenongo (Lumpur)	1 382	1 548	2 930	-	-	-
06. Glagaharum	2 068	1 956	4 024	-	-	-
07. Plumbon	602	564	1 166	-	-	-
08. Siring (Lumpur)	529	512	1 041	-	-	-
09. Gedang	2 493	2 598	5 091	-	-	-
10. Juwet Kenongo	3 167	3 123	6 290	-	-	-
11. Kedungsolo	2 278	2 154	4 432	-	-	-
12. Kabakalan	948	923	1 871	-	-	-
13. Kesambi	2 881	2 988	5 869	-	-	-
14. Pamotan	2 392	2 848	5 240	-	-	-
15. Wunut	2 095	2 172	4 267	-	-	-
16. Candipari	1 962	2 064	4 026	-	-	-
17. Lajuk	2 730	2 733	5 463	-	-	-
18. Kedungboto	1 203	1 180	2 383	-	-	-
19. Pesawahan	1 234	1 179	2 413	-	-	-
Jumlah	36 727	37 166	73 893	0	0	0

Sumber : Kantor Camat Porong

Tabel 3.05
Banyaknya Kelahiran Menurut Jenis Kelamin Bayi
Menurut Desa/Kelurahan
Tahun 2017

Desa/Kelurahan	Laki-laki	Perempuan	Jumlah
1	2	3	4
01. Kebonagung	17	21	38
02. Porong	11	18	29
03. Mindi (Lumpur)	18	19	37
04. Jatirejo (Lumpur)	6	5	11
05. Renokenongo (Lumpur)	13	17	30
06. Glagaharum	19	16	35
07. Plumbon	4	6	10
08. Siring (Lumpur)	8	9	17
09. Gedang	15	16	31
10. Juwet Kenongo	19	15	34
11. Kedungsolo	13	21	34
12. Kabakalan	7	9	16
13. Kesambi	18	19	37
14. Pamotan	12	8	20
15. Wunut	21	18	39
16. Candipari	14	10	24
17. Lajuk	9	15	24
18. Kedungboto	12	7	19
19. Pesawahan	9	8	17
Jumlah	245	257	502

Sumber : Kantor Camat Porong

Tabel 3.06
Banyaknya Kelahiran Menurut Jenis Kelamin Bayi
Setiap Bulan
Tahun 2017

Bulan	Laki-laki	Perempuan	Jumlah
1	2	3	4
01. Januari	23	24	47
02. Pebruari	17	19	36
03. Maret	21	16	37
04. April	26	17	43
05. Mei	16	19	35
06. Juni	19	26	45
07. Juli	23	27	50
08. Agustus	19	24	43
09. September	21	19	40
10. Oktober	18	24	42
11. Nopember	19	17	36
12. Desember	23	19	42
Jumlah	245	251	496

Sumber : Kantor Camat Porong

Tabel 3.07
Banyaknya Ibu Yang Melahirkan Menurut
Kelompok Umur Ibu dan Desa/Kelurahan
Tahun 2017

Desa/Kelurahan	15-19	20-24	25-29	30-34
1	2	3	4	5
01. Kebonagung	-	11	13	10
02. Porong	-	4	11	10
03. Mindi (Lumpur)	-	5	12	17
04. Jatirejo (Lumpur)	-	2	4	3
05. Renokenongo (Lumpur)	-	5	15	7
06. Glagaharum	-	7	13	11
07. Plumbon	-	2	4	3
08. Siring (Lumpur)	-	3	8	4
09. Gedang	-	4	9	12
10. Juwet Kenongo	-	7	14	10
11. Kedungsolo	-	6	12	11
12. Kabakalan	-	3	5	6
13. Kesambi	-	7	17	9
14. Pamotan	-	3	8	6
15. Wunut	-	8	16	11
16. Candipari	-	4	9	8
17. Lajuk	-	4	11	6
18. Kedungboto	-	5	8	4
19. Pesawahan	-	3	6	5
Jumlah	0	93	195	190

Sumber : Kantor Camat Porong

Desa/Kelurahan	35-39	40-44	45+	TT	Jumlah
1	2	3	4	5	6
01. Kebonagung	4	-	-	-	38
02. Porong	4	-	-	-	29
03. Mindi (Lumpur)	3	-	-	-	37
04. Jatirejo (Lumpur)	2	-	-	-	11
05. Renokenongo (Lumpur)	3	-	-	-	30
06. Glagaharum	4	-	-	-	35
07. Plumbon	1	-	-	-	10
08. Siring (Lumpur)	2	-	-	-	17
09. Gedang	6	-	-	-	31
10. Juwet Kenongo	3	-	-	-	34
11. Kedungsolo	5	-	-	-	34
12. Kabakalan	2	-	-	-	16
13. Kesambi	4	-	-	-	37
14. Pamotan	3	-	-	-	20
15. Wunut	4	-	-	-	39
16. Candipari	3	-	-	-	24
17. Lajuk	3	-	-	-	24
18. Kedungboto	2	-	-	-	19
19. Pesawahan	3	-	-	-	17
Jumlah	76	-	-	-	502

Sumber : Kantor Camat Porong

Tabel 3.08
Banyaknya Ibu Yang Melahirkan Menurut
Tenaga Penolong dan Desa/Kelurahan
Tahun 2017

Desa/Kelurahan	Dokter	Bidan/ Perawat	Dukun/ Lainnya	Jumlah
1	2	3	4	5
01. Kebonagung	26	12	-	38
02. Porong	21	8	-	29
03. Mindi (Lumpur)	21	16	-	37
04. Jatirejo (Lumpur)	8	3	-	11
05. Renokenongo (Lumpur)	18	12	-	30
06. Glagaharum	14	21	-	35
07. Plumbon	4	6	-	10
08. Siring (Lumpur)	11	6	-	17
09. Gedang	21	10	-	31
10. Juwet Kenongo	26	8	-	34
11. Kedungsolo	22	12	-	34
12. Kabakalan	10	6	-	16
13. Kesambi	17	20	-	37
14. Pamotan	13	7	-	20
15. Wunut	12	27	-	39
16. Candipari	8	16	-	24
17. Lajuk	6	18	-	24
18. Kedungboto	6	13	-	19
19. Pesawahan	4	13	-	17
Jumlah	268	234	-	502

Sumber : Kantor Camat Porong

Tabel 3.09
Banyaknya Kematian Menurut Jenis Kelamin
dan Desa/Kelurahan
Tahun 2017

Desa/Kelurahan	Laki-laki	Perempuan	Jumlah
1	2	3	4
01. Kebonagung	11	15	26
02. Porong	13	11	24
03. Mindi (Lumpur)	9	11	20
04. Jatirejo (Lumpur)	6	7	13
05. Renokenongo (Lumpur)	9	8	17
06. Glagaharum	12	13	25
07. Plumbon	7	4	11
08. Siring (Lumpur)	8	5	13
09. Gedang	9	16	25
10. Juwet Kenongo	12	15	27
11. Kedungsolo	11	14	25
12. Kabakalan	9	5	14
13. Kesambi	14	15	29
14. Pamotan	15	11	26
15. Wunut	12	14	26
16. Candipari	14	12	26
17. Lajuk	9	8	17
18. Kedungboto	8	10	18
19. Pesawahan	8	7	15
Jumlah	196	201	397

Sumber : Kantor Camat Porong

Tabel 3.10
Banyaknya Kematian Menurut Jenis Kelamin
Setiap Bulan
Tahun 2017

Bulan	Laki-laki	Perempuan	Jumlah
1	2	3	4
01. Januari	13	17	30
02. Pebruari	17	12	29
03. Maret	19	17	36
04. April	23	18	41
05. Mei	16	13	29
06. Juni	17	21	38
07. Juli	12	23	35
08. Agustus	21	15	36
09. September	16	19	35
10. Oktober	17	15	32
11. Nopember	14	18	32
12. Desember	11	13	24
Jumlah	196	201	397

Sumber : Kantor Camat Porong

Tabel 3.11
Banyaknya Kematian Menurut Kelompok Umur,
Jenis Kelamin dan Desa/Kelurahan
Tahun 2017

Desa/Kelurahan	<15-59		60+		Jumlah	
	Laki-laki	Perempuan	Laki-laki	Perempuan	Laki-laki	Perempuan
1	2	3	4	5	6	7
01. Kebonagung	4	3	7	12	11	15
02. Porong	5	4	8	7	13	11
03. Mindi (Lumpur)	3	3	6	8	9	11
04. Jatirejo (Lumpur)	2	1	4	6	6	7
05. Renokenongo (Lumpur)	4	2	5	6	9	8
06. Glagaharum	6	4	6	9	12	13
07. Plumbon	2	1	5	3	7	4
08. Siring (Lumpur)	3	1	5	4	8	5
09. Gedang	3	5	6	11	9	16
10. Juwet Kenongo	5	2	7	13	12	15
11. Kedungsolo	4	5	7	9	11	14
12. Kabakalan	3	2	6	3	9	5
13. Kesambi	5	3	9	12	14	15
14. Pamotan	6	3	9	8	15	11
15. Wunut	4	5	8	9	12	14
16. Candipari	3	2	11	10	14	12
17. Lajuk	3	4	6	4	9	8
18. Kedungboto	4	3	4	7	8	10
19. Pesawahan	3	2	5	5	8	7
Jumlah	72	55	124	146	196	201

Sumber : Kantor Camat Porong

Tabel 3.12
Banyaknya Pendatang Menurut Jenis Kelamin
dan Desa/Kelurahan
2017

Desa/Kelurahan	Laki-laki	Perempuan	Jumlah
1	2	3	4
01. Kebonagung	18	15	33
02. Porong	6	7	13
03. Mindi (Lumpur)	-	-	0
04. Jatirejo (Lumpur)	-	-	0
05. Renokenongo (Lumpur)	-	-	0
06. Glagaharum	2	3	5
07. Plumbon	1	2	3
08. Siring (Lumpur)	-	-	0
09. Gedang	2	4	6
10. Juwet Kenongo	3	4	7
11. Kedungsolo	4	6	10
12. Kabakalan	3	2	5
13. Kesambi	12	15	27
14. Pamotan	2	4	6
15. Wunut	4	5	9
16. Candipari	2	3	5
17. Lajuk	2	4	6
18. Kedungboto	2	2	4
19. Pesawahan	2	1	3
Jumlah	65	77	142

Sumber : Kantor Camat Porong

Tabel 3.13
Banyaknya Pendatang Menurut Jenis Kelamin
Setiap Bulan
Tahun 2017

Bulan	Laki-laki	Perempuan	Jumlah
1	2	3	4
01. Januari	6	6	12
02. Pebruari	5	7	12
03. Maret	6	8	14
04. April	7	7	14
05. Mei	6	5	11
06. Juni	5	8	13
07. Juli	8	9	17
08. Agustus	5	6	11
09. September	5	6	11
10. Oktober	3	4	7
11. Nopember	4	5	9
12. Desember	5	6	11
Jumlah	65	77	142

Sumber : Kantor Camat Porong

Tabel 3.14
Banyaknya Kepindahan Menurut Jenis Kelamin
Dan Desa/Kelurahan
Tahun 2017

Desa/Kelurahan	Laki-laki	Perempuan	Jumlah
1	2	3	4
01. Kebonagung	9	11	20
02. Porong	4	3	7
03. Mindi (Lumpur)	24	23	47
04. Jatirejo (Lumpur)	46	37	83
05. Renokenongo (Lumpur)	61	53	114
06. Glagaharum	12	11	23
07. Plumbon	1	1	2
08. Siring (Lumpur)	23	25	48
09. Gedang	9	12	21
10. Juwet Kenongo	3	4	7
11. Kedungsolo	4	5	9
12. Kabakalan	2	3	5
13. Kesambi	5	6	11
14. Pamotan	17	15	32
15. Wunut	6	3	9
16. Candipari	3	5	8
17. Lajuk	2	4	6
18. Kedungboto	4	3	7
19. Pesawahan	2	2	4
Jumlah	237	226	463

Sumber : Kantor Camat Porong

Tabel 3.15
Banyaknya Kepindahan Menurut Jenis Kelamin
Setiap Bulan
Tahun 2017

Bulan	Laki-laki	Perempuan	Jumlah
1	2	3	4
01. Januari	19	21	40
02. Pebruari	29	23	52
03. Maret	15	10	25
04. April	19	18	37
05. Mei	16	17	33
06. Juni	37	31	68
07. Juli	18	21	39
08. Agustus	23	18	41
09. September	19	22	41
10. Oktober	12	15	27
11. Nopember	14	17	31
12. Desember	16	13	29
Jumlah	237	226	463

Sumber : Kantor Camat Porong

Tabel 3.16
Jumlah Keluarga Menurut Kategori Keluarga Sejahtera
Menurut Desa/Kelurahan
Tahun 2017

Desa/Kelurahan	Pra Sejahtera		K.S. I	
	Ekonomi	Non Ekonomi	Ekonomi	Non Ekonomi
1	2	3	4	5
01. Kebonagung	213	-	374	-
02. Porong	197	-	295	-
03. Mindi (Lumpur)	38	-	91	-
04. Jatirejo (Lumpur)	-	-	-	-
05. Renokenongo (Lumpur)	-	-	-	-
06. Glagaharum	34	-	119	-
07. Plumbon	5	-	68	-
08. Siring (Lumpur)	-	-	-	-
09. Gedang	67	-	324	-
10. Juwet Kenongo	88	-	287	-
11. Kedungsolo	202	-	171	-
12. Kabakalan	37	-	119	-
13. Kesambi	67	-	224	-
14. Pamotan	70	-	241	-
15. Wunut	303	-	611	-
16. Candipari	58	-	365	-
17. Lajuk	341	-	349	-
18. Kedungboto	126	-	214	-
19. Pesawahan	158	-	87	-
Jumlah	2 004	-	3 939	-

Sumber : Kantor Camat Porong

Desa/Kelurahan	K.S. II	K.S. III	K.S. III+	Jumlah
1	2	3	4	5
01. Kebonagung	543	689	197	2 016
02. Porong	391	405	161	1 449
03. Mindi (Lumpur)	124	249	30	532
04. Jatirejo (Lumpur)	-	-	-	-
05. Renokenongo (Lumpur)	-	-	-	-
06. Glagaharum	2	1 012	24	1 191
07. Plumbon	315	66	8	462
08. Siring (Lumpur)	-	-	-	-
09. Gedang	357	297	47	1 092
10. Juwet Kenongo	456	332	98	1 261
11. Kedungsolo	186	407	39	1 005
12. Kabakalan	65	199	52	472
13. Kesambi	42	570	26	929
14. Pamotan	258	495	64	1 128
15. Wunut	432	93	11	1 450
16. Candipari	89	653	54	1 219
17. Lajuk	184	498	87	1 459
18. Kedungboto	164	168	59	731
19. Pesawahan	93	346	59	743
Jumlah	3 701	6 479	1 016	17 139

Sumber : Kantor Camat Porong

BAB 4. SOSIAL



Tabel 4.01
Banyaknya Sekolah, Kelas, Guru Dan Murid
Taman Kanak-kanak
Tahun 2017

Desa/Kelurahan	Sekolah	Kelas	Guru	Murid
1	2	3	4	5
01. Kebonagung	1	4	6	136
02. Porong	2	4	8	126
03. Mindi (Lumpur)	2	4	9	21
04. Jatirejo (Lumpur)	-	-	-	-
05. Renokenongo (Lumpur)	-	-	-	-
06. Glagaharum	1	4	4	69
07. Plumbon	1	2	3	23
08. Siring (Lumpur)	-	-	-	-
09. Gedang	1	2	5	71
10. Juwet Kenongo	2	6	16	167
11. Kedungsolo	1	4	6	176
12. Kabakalan	1	2	3	40
13. Kesambi	2	6	11	182
14. Pamotan	1	2	4	34
15. Wunut	1	5	8	138
16. Candipari	1	2	5	65
17. Lajuk	2	6	8	119
18. Kedungboto	1	2	4	67
19. Pesawahan	1	3	3	39
Jumlah	21	58	103	1 473

Sumber : Cabang Dinas Pendidikan Kecamatan Porong

Tabel 4.02
Banyaknya Sekolah, Bilik, Kelas, Guru Dan Murid
Sekolah Dasar Negeri
Tahun 2017

Desa/Kelurahan	Sekolah	Bilik	Kelas	Guru	Murid
1	2	3	4	5	6
01. Kebonagung	3	23	23	36	551
02. Porong	1	8	10	24	277
03. Mindi (Lumpur)	2	18	10	18	150
04. Jatirejo (Lumpur)	-	-	-	-	-
05. Renokenongo (Lumpur)	-	-	-	-	-
06. Glagaharum	1	13	12	19	277
07. Plumbon	2	9	10	13	76
08. Siring (Lumpur)	-	-	-	-	-
09. Gedang	2	21	21	32	460
10. Juwet Kenongo	1	16	14	28	479
11. Kedungsolo	1	7	9	15	236
12. Kabakalan	1	7	7	12	234
13. Kesambi	1	13	7	14	208
14. Pamotan	2	13	12	19	125
15. Wunut	2	15	15	24	410
16. Candipari	2	12	13	24	359
17. Lajuk	1	10	9	15	284
18. Kedungboto	1	8	6	9	71
19. Pesawahan	1	8	6	12	149
Jumlah	24	201	184	314	4 346

Sumber : Cabang Dinas Pendidikan Kecamatan Porong

Tabel 4.03
Banyaknya Murid Sekolah Dasar Negeri Menurut
Tingkatan/Kelas dan Jenis Kelamin
Tahun 2017

Desa/Kelurahan	Kelas I		Kelas II		Kelas III	
	L	P	L	P	L	P
1	2	3	4	5	6	7
01. Kebonagung	37	36	49	43	55	42
02. Porong	21	24	21	27	24	30
03. Mindi (Lumpur)	6	10	7	11	9	12
04. Jatirejo (Lumpur)	-	-	-	-	-	-
05. Renokenongo (Lumpur)	-	-	-	-	-	-
06. Glagaharum	17	23	23	19	24	23
07. Plumbon	6	8	5	7	9	6
08. Siring (Lumpur)	-	-	-	-	-	-
09. Gedang	37	29	43	35	41	38
10. Juwet Kenongo	41	37	39	45	33	44
11. Kedungsolo	25	32	21	27	15	15
12. Kabakalan	22	19	21	17	16	15
13. Kesambi	23	19	26	20	21	15
14. Pamotan	12	11	8	9	6	12
15. Wunut	34	27	37	29	39	33
16. Candipari	25	24	29	23	26	20
17. Lajuk	16	22	19	25	14	26
18. Kedungboto	10	8	9	4	8	2
19. Pesawahan	11	15	9	14	10	17
Jumlah	343	344	366	355	350	350

Sumber : Cabang Dinas Pendidikan Kecamatan Porong

Desa/Kelurahan	Kelas IV		Kelas V		Kelas VI	
	L	P	L	P	L	P
1	8	9	10	11	12	13
01. Kebonagung	41	41	60	46	42	59
02. Porong	18	15	27	33	25	12
03. Mindi (Lumpur)	13	10	22	18	19	13
04. Jatirejo (Lumpur)	-	-	-	-	-	-
05. Renokenongo (Lumpur)	-	-	-	-	-	-
06. Glagaharum	32	17	26	30	18	25
07. Plumbon	8	4	6	9	4	4
08. Siring (Lumpur)	-	-	-	-	-	-
09. Gedang	37	43	55	40	31	31
10. Juwet Kenongo	42	41	36	44	47	30
11. Kedungsolo	14	17	19	12	18	21
12. Kabakalan	19	15	19	15	32	24
13. Kesambi	19	23	14	12	9	17
14. Pamotan	11	14	7	11	13	11
15. Wunut	37	31	38	39	41	25
16. Candipari	32	39	23	26	32	42
17. Lajuk	32	21	32	31	19	27
18. Kedungboto	4	3	8	5	8	2
19. Pesawahan	14	15	14	13	19	8
Jumlah	373	349	406	384	377	351

Sumber : Cabang Dinas Pendidikan Kecamatan Porong

Tabel 4.04
Banyaknya Sekolah, Bilik, Kelas, Guru Dan Murid
Sekolah Dasar Swasta
Tahun 2017

Desa/Kelurahan	Sekolah	Bilik	Kelas	Guru	Murid
1	2	3	4	5	6
01. Kebonagung	-	-	-	-	-
02. Porong	1	7	7	22	187
03. Mindi (Lumpur)	-	-	-	-	-
04. Jatirejo (Lumpur)	-	-	-	-	-
05. Renokenongo (Lumpur)	-	-	-	-	-
06. Glagaharum	-	-	-	-	-
07. Plumbon	-	-	-	-	-
08. Siring (Lumpur)	-	-	-	-	-
09. Gedang	-	-	-	-	-
10. Juwet Kenongo	1	18	12	21	207
11. Kedungsolo	-	-	-	-	-
12. Kabakalan	-	-	-	-	-
13. Kesambi	-	-	-	-	-
14. Pamotan	-	-	-	-	-
15. Wunut	-	-	-	-	-
16. Candipari	-	-	-	-	-
17. Lajuk	1	6	6	10	76
18. Kedungboto	-	-	-	-	-
19. Pesawahan	-	-	-	-	-
Jumlah	3	31	25	53	470

Sumber : Cabang Dinas Pendidikan Kecamatan Porong

Tabel 4.05
Banyaknya Murid Sekolah Dasar Swasta Menurut
Tingkatan/Kelas dan Jenis Kelamin
Tahun 2017

Desa/Kelurahan	Kelas I		Kelas II		Kelas III	
	L	P	L	P	L	P
1	2	3	4	5	6	7
01. Kebonagung	-	-	-	-	-	-
02. Porong	14	18	16	17	19	22
03. Mindi (Lumpur)	-	-	-	-	-	-
04. Jatirejo (Lumpur)	-	-	-	-	-	-
05. Renokenongo (Lumpur)	-	-	-	-	-	-
06. Glagaharum	-	-	-	-	-	-
07. Plumbon	-	-	-	-	-	-
08. Siring (Lumpur)	-	-	-	-	-	-
09. Gedang	-	-	-	-	-	-
10. Juwet Kenongo	17	14	21	12	23	8
11. Kedungsolo	-	-	-	-	-	-
12. Kabakalan	-	-	-	-	-	-
13. Kesambi	-	-	-	-	-	-
14. Pamotan	-	-	-	-	-	-
15. Wunut	-	-	-	-	-	-
16. Candipari	-	-	-	-	-	-
17. Lajuk	9	11	6	9	3	12
18. Kedungboto	-	-	-	-	-	-
19. Pesawahan	-	-	-	-	-	-
Jumlah	40	43	43	38	45	42

Sumber : Cabang Dinas Pendidikan Kecamatan Porong

Desa/Kelurahan	Kelas IV		Kelas V		Kelas VI	
	L	P	L	P	L	P
1	8	9	10	11	12	13
01. Kebonagung	-	-	-	-	-	-
02. Porong	21	13	15	12	11	9
03. Mindi (Lumpur)	-	-	-	-	-	-
04. Jatirejo (Lumpur)	-	-	-	-	-	-
05. Renokenongo (Lumpur)	-	-	-	-	-	-
06. Glagaharum	-	-	-	-	-	-
07. Plumbon	-	-	-	-	-	-
08. Siring (Lumpur)	-	-	-	-	-	-
09. Gedang	-	-	-	-	-	-
10. Juwet Kenongo	21	19	20	22	17	13
11. Kedungsolo	-	-	-	-	-	-
12. Kabakalan	-	-	-	-	-	-
13. Kesambi	-	-	-	-	-	-
14. Pamotan	-	-	-	-	-	-
15. Wunut	-	-	-	-	-	-
16. Candipari	-	-	-	-	-	-
17. Lajuk	7	1	7	5	5	1
18. Kedungboto	-	-	-	-	-	-
19. Pesawahan	-	-	-	-	-	-
Jumlah	49	33	42	39	33	23

Sumber : Cabang Dinas Pendidikan Kecamatan Porong

Tabel 4.06
Banyaknya Murid Sekolah Dasar Negeri dan Swasta
Yang Mengikuti dan Lulus UAS
Menurut Desa/Kelurahan
Tahun 2017

Desa/Kelurahan	Peserta UAS		Lulus UAS	
	Negeri	Swasta	Negeri	Swasta
1	2	3	4	5
01. Kebonagung	81	-	81	-
02. Porong	56	31	56	31
03. Mindi (Lumpur)	48	-	48	-
04. Jatirejo (Lumpur)	-	-	-	-
05. Renokenongo (Lumpur)	-	-	-	-
06. Glagaharum	60	-	60	-
07. Plumbon	11	-	11	-
08. Siring (Lumpur)	-	-	-	-
09. Gedang	98	-	98	-
10. Juwet Kenongo	87	36	87	36
11. Kedungsolo	50	-	50	-
12. Kabakalan	37	-	37	-
13. Kesambi	47	-	47	-
14. Pamotan	30	-	30	-
15. Wunut	60	-	60	-
16. Candipari	54	-	54	-
17. Lajuk	48	6	48	6
18. Kedungboto	13	-	13	-
19. Pesawahan	24	-	24	-
Jumlah	804	73	804	73

Sumber : Cabang Dinas Pendidikan Kecamatan Porong

Tabel 4.07
Banyaknya Sekolah, Bilik, Kelas, Guru Dan Murid
Madrasah Ibtidaiyah Non Dinas Pendidikan
Tahun 2017

Desa/Kelurahan	Sekolah	Bilik	Kelas	Guru	Murid
1	2	3	4	5	6
01. Kebonagung	-	-	-	-	-
02. Porong	-	-	-	-	-
03. Mindi (Lumpur)	-	-	-	-	-
04. Jatirejo (Lumpur)	-	-	-	-	-
05. Renokenongo (Lumpur)	-	-	-	-	-
06. Glagaharum	1	6	6	12	166
07. Plumbon	-	-	-	-	-
08. Siring (Lumpur)	-	-	-	-	-
09. Gedang	1	6	6	12	145
10. Juwet Kenongo	-	-	-	-	-
11. Kedungsolo	1	6	6	13	177
12. Kabakalan	1	3	6	7	45
13. Kesambi	1	7	7	14	243
14. Pamotan	1	6	6	12	200
15. Wunut	-	-	-	-	-
16. Candipari	-	-	-	-	-
17. Lajuk	1	6	6	12	185
18. Kedungboto	1	6	6	10	218
19. Pesawahan	1	6	6	7	112
Jumlah	9	52	55	99	1 491

Sumber : Cabang Dinas Pendidikan Kecamatan Porong

Tabel 4.08
Banyaknya Murid Madrasah Ibtidaiyah Non Dinas Pendidikan Menurut
Tingkatan/Kelas dan Jenis Kelamin
Tahun 2017

Desa/Kelurahan	Kelas I		Kelas II		Kelas III	
	L	P	L	P	L	P
1	2	3	4	5	6	7
01. Kebonagung	-	-	-	-	-	-
02. Porong	-	-	-	-	-	-
03. Mindi (Lumpur)	-	-	-	-	-	-
04. Jatirejo (Lumpur)	-	-	-	-	-	-
05. Renokenongo (Lumpur)	-	-	-	-	-	-
06. Glagaharum	15	18	12	13	14	15
07. Plumbon	-	-	-	-	-	-
08. Siring (Lumpur)	-	-	-	-	-	-
09. Gedang	13	16	10	14	9	12
10. Juwet Kenongo	-	-	-	-	-	-
11. Kedungsolo	19	15	16	13	18	12
12. Kabakalan	11	9	6	5	5	3
13. Kesambi	16	21	19	20	16	21
14. Pamotan	15	18	13	17	14	11
15. Wunut	-	-	-	-	-	-
16. Candipari	-	-	-	-	-	-
17. Lajuk	17	18	19	14	16	13
18. Kedungboto	14	20	14	20	15	21
19. Pesawahan	17	13	9	8	8	6
Jumlah	137	148	118	124	115	114

Sumber : Cabang Dinas Pendidikan Kecamatan Porong

Desa/Kelurahan	Kelas IV		Kelas V		Kelas VI	
	L	P	L	P	L	P
1	8	9	10	11	12	13
01. Kebonagung	-	-	-	-	-	-
02. Porong	-	-	-	-	-	-
03. Mindi (Lumpur)	-	-	-	-	-	-
04. Jatirejo (Lumpur)	-	-	-	-	-	-
05. Renokenongo (Lumpur)	-	-	-	-	-	-
06. Glagaharum	12	13	14	12	12	16
07. Plumbon	-	-	-	-	-	-
08. Siring (Lumpur)	-	-	-	-	-	-
09. Gedang	11	15	12	14	9	10
10. Juwet Kenongo	-	-	-	-	-	-
11. Kedungsolo	16	15	19	24	15	28
12. Kabakalan	4	5	4	3	3	2
13. Kesambi	23	20	24	19	21	23
14. Pamotan	16	14	21	18	16	27
15. Wunut	-	-	-	-	-	-
16. Candipari	-	-	-	-	-	-
17. Lajuk	20	16	18	16	19	12
18. Kedungboto	17	23	18	21	18	13
19. Pesawahan	8	9	9	10	8	6
Jumlah	127	130	139	137	121	137

Sumber : Cabang Dinas Pendidikan Kecamatan Porong

Tabel 4.09.1
Banyaknya Kunjungan Ke Puskesmas Porong
Menurut 10 Jenis Penyakit Yang Dominan
Tahun 2017

Jenis Penyakit	Banyaknya Pengunjung
1	2
1. ISPA	46 247
2. GASTRITIS	20 364
3. ARTRITIS	10 407
4. DIARE	3 036
5. HYPERTENSI	2 764
6. PENYAKIT PULPA DAN JARINGAN PRIAPUCAL	2 548
7. INFEKSI KULIT	2 451
8. TYPUS PERUT	2 278
9. DIABED	2 089
10. PENYAKIT YANG LAIN	
Jumlah	92 184

Sumber : Puskesmas Porong

Tabel 4.09.2
Banyaknya Kunjungan Ke Puskesmas Kedungsolo
Menurut 10 Jenis Penyakit Yang Dominan
Tahun 2017

Jenis Penyakit	Banyaknya Pengunjung
1	2
1. ISPA	6 138
2. MYALGIA	3 554
3. HYPERTENSI	1 385
4. GASTRITIS	1 342
5. INFEKSI KULIT DM	873
6. GIGI	825
7. PENYAKIT KULIT KARENA ALERGI	739
8. DIARE	550
9. INFLUENZA	374
10. PENYAKIT DEMAM TPS	185
Jumlah	15 965

Sumber : Puskesmas Kedungsolo

Tabel 4.10.1
Banyaknya Tenaga Medis dan Paramedis di Puskesmas Porong
Menurut Jenis Kelamin
Tahun 2017

Jenis Paramedis	Laki-laki	Perempuan	Jumlah
1	2	3	4
1. Dokter Umum	1	6	7
2. Dokter Gigi	-	2	2
3. Perawat	9	13	22
4. Bidan	-	14	14
5. Ahli Sanitasi	-	1	1
6. Perawat Gigi	1	1	2
7. SPAG	-	-	0
8. AKZI	1	2	3
9. Asisten Apoteker	-	2	2
10. Analis Kesehatan	1	2	3
11. Pegawai	-	-	0
12. Administrasi	10	12	22
13. Driver	2	-	2
14. Pramukantor	-	-	0
15. Kebersihan	3	-	3
16. Juru Masak	-	3	3
Jumlah	28	58	86

Sumber : Puskesmas Porong

Tabel 4.10.2
Banyaknya Tenaga Medis dan Paramedis di Puskesmas Kedungsolo
Menurut Jenis Kelamin
Tahun 2017

Jenis Paramedis	Laki-laki	Perempuan	Jumlah
1	2	3	4
1. Dokter Umum	-	2	2
2. Dokter Gigi	-	1	1
3. Sarj. Kes. Masyarakat	1	-	1
4. Perawat	2	7	9
5. Bidan	-	12	12
6. Ahli Sanitasi	1	-	1
7. Perawat Gigi	1	-	1
8. SPAG	-	1	1
9. AKZI	-	-	-
10. Asisten Apoteker	-	1	1
11. Analis Kesehatan	-	1	1
12. Pekarya	1	1	2
13. Administrasi	-	2	2
Jumlah	6	28	34

Sumber : Puskesmas Kedungsolo

Tabel 4.11.1
Kegiatan Imunisasi Menurut Jenis
dan Desa/Kelurahan di Puskesmas Porong
Tahun 2017

Desa/Kelurahan	BCG	DPT I	DPT II	DPT III	POLIO I
1	2	3	4	5	6
01. Kebonagung	-	-	-	-	-
02. Porong	127	125	124	131	117
03. Mindi (Lumpur)	137	130	134	133	121
04. Jatirejo (Lumpur)	-	-	-	-	-
05. Renokenongo (Lumpur)	-	-	-	-	-
06. Glagaharum	125	122	124	119	113
07. Plumbon	30	32	30	33	31
08. Siring (Lumpur)	-	-	-	-	-
09. Gedang	144	144	153	148	144
10. Juwet Kenongo	137	136	140	136	127
11. Kedungsolo	-	-	-	-	-
12. Kabakalan	-	-	-	-	-
13. Kesambi	-	-	-	-	-
14. Pamotan	117	112	112	108	100
15. Wunut	-	-	-	-	-
16. Candipari	-	-	-	-	-
17. Lajuk	-	-	-	-	-
18. Kedungboto	-	-	-	-	-
19. Pesawahan	-	-	-	-	-
Jumlah	817	801	817	808	753

Sumber : Puskesmas Porong

Desa/Kelurahan	POLIO II	POLIO III	CAMPAK	TT4	TT5	POLIO IV
1	7	8	9	10	11	
01. Kebonagung	-	-	-	-	-	-
02. Porong	119	116	112	17	67	112
03. Mindi (Lumpur)	120	126	121	14	36	120
04. Jatirejo (Lumpur)	-	-	-	-	-	-
05. Renokenongo (Lumpur)	-	-	-	-	-	-
06. Glagaharum	109	110	113	30	64	114
07. Plumbon	32	27	30	16	29	31
08. Siring (Lumpur)	-	-	-	-	-	-
09. Gedang	142	139	144	30	64	114
10. Juwet Kenongo	32	27	30	16	29	31
11. Kedungsolo	-	-	-	-	-	-
12. Kabakalan	-	-	-	-	-	-
13. Kesambi	-	-	-	-	-	-
14. Pamotan	98	98	93	21	69	97
15. Wunut	-	-	-	-	-	-
16. Candipari	-	-	-	-	-	-
17. Lajuk	-	-	-	-	-	-
18. Kedungboto	-	-	-	-	-	-
19. Pesawahan	-	-	-	-	-	-
Jumlah	652	643	643	180	197	583

Sumber : Puskesmas Porong

Tabel 4.11.2
Kegiatan Imunisasi Menurut Jenis
dan Desa/Kelurahan di Puskesmas Kedungsolo
Tahun 2017

Desa/Kelurahan	BCG	DPT I	DPT II	DPT III	POLIO I
1	2	3	4	5	6
01. Kebonagung	61	90	93	86	46
02. Porong	-	-	-	-	-
03. Mindi (Lumpur)	-	-	-	-	-
04. Jatirejo (Lumpur)	-	-	-	-	-
05. Renokenongo (Lumpur)	-	-	-	-	-
06. Glagaharum	-	-	-	-	-
07. Plumbon	-	-	-	-	-
08. Siring (Lumpur)	-	-	-	-	-
09. Gedang	-	-	-	-	-
10. Juwet Kenongo	-	-	-	-	-
11. Kedungsolo	44	59	89	73	48
12. Kabakalan	26	35	31	25	27
13. Kesambi	93	102	107	109	76
14. Pamotan	-	-	-	-	-
15. Wunut	66	77	88	89	66
16. Candipari	61	73	75	64	59
17. Lajuk	83	89	91	103	69
18. Kedungboto	35	36	36	38	30
19. Pesawahan	37	40	41	40	38
Jumlah	506	601	651	627	459

Sumber : Puskesmas Kedungsolo

lanjutan tabel 4.11.2

Desa/Kelurahan	POLIO II	POLIO III	CAMPAK	TT 4	TT 5	POLIO IV
1	7	8	9	10	11	
01. Kebonagung	88	94	85	-	12	84
02. Porong	-	-	-	-	-	-
03. Mindi (Lumpur)	-	-	-	-	-	-
04. Jatirejo (Lumpur)	-	-	-	-	-	-
05. Renokenongo (Lumpur)	-	-	-	-	-	-
06. Glagaharum	-	-	-	-	-	-
07. Plumbon	-	-	-	-	-	-
08. Siring (Lumpur)	-	-	-	-	-	-
09. Gedang	-	-	-	-	-	-
10. Juwet Kenongo	-	-	-	-	-	-
11. Kedungsolo	66	86	58	48	15	78
12. Kabakalan	27	40	38	3	7	26
13. Kesambi	103	114	104	21	54	120
14. Pamotan	-	-	-	-	-	-
15. Wunut	89	84	66	4	22	83
16. Candipari	72	65	57	9	14	67
17. Lajuk	90	85	88	14	24	90
18. Kedungboto	33	40	34	-	9	39
19. Pesawahan	43	46	38	-	21	54
Jumlah	611	654	568	60	178	-

Sumber : Puskesmas Kedungsolo

Tabel 4.12.1
Kegiatan SKDN di Puskesmas Porong
Setiap Bulan
Tahun 2017

Bulan	Jumlah Balita (S)	Balita dg. KMS (K)	Balita ditimbang (D)	Balita yang Naik (N)
1	2	3	4	5
01. Januari	2 631	2 631	1 852	1 300
02. Pebruari	2 532	2 532	2 179	1 455
03. Maret	2 377	2 377	1 870	1 254
04. April	2 409	2 409	1 861	1 208
05. Mei	2 462	2 462	1 947	1 158
06. Juni	2 252	2 252	1 629	1 032
07. Juli	2 309	2 309	1 519	962
08. Agustus	2 155	2 155	1 894	1 362
09. September	2 134	2 134	1 648	1 109
10. Oktober	2 106	2 106	1 673	1 164
11. Nopember	2 003	2 003	1 645	1 045
12. Desember	1 996	1 996	1 511	1 067
Rata-rata	2 281	2 281	1 769	1 176

Sumber : Puskesmas Porong

Bulan	K/S (%)	D/S (%)	N/D (%)	N/S (%)	D/K (%)
1	6	7	8	9	10
01. Januari	100	70,00	70,00	49,00	70,00
02. Pebruari	100	86,00	67,00	57,00	86,00
03. Maret	100	86,00	67,00	54,00	80,00
04. April	100	77,00	65,00	50,00	77,00
05. Mei	100	79,00	59,00	47,00	79,00
06. Juni	100	72,00	63,00	46,00	72,00
07. Juli	100	64,00	63,00	42,00	64,00
08. Agustus	100	88,00	72,00	63,00	88,00
09. September	100	77,00	67,00	52,00	77,00
10. Oktober	100	79,00	69,00	55,00	79,00
11. Nopember	100	82,00	63,00	52,00	82,00
12. Desember	100	76,00	71,00	53,00	76,00
Rata-rata	100	42,22	76,81	32,42	42,22

Sumber : Puskesmas Porong

Tabel 4.12.2
Kegiatan SKDN di Puskesmas Kedungsolo
Setiap Bulan
Tahun 2017

Bulan	Jumlah Balita (S)	Balita dg. KMS (K)	Balita ditimbang (D)	Balita yang Naik (N)
1	2	3	4	5
01. Januari	2 321	2 321	1 819	937
02. Pebruari	2 462	2 462	1 988	1 075
03. Maret	2 378	2 378	1 880	964
04. April	2 377	2 377	1 803	870
05. Mei	2 432	2 432	1 813	957
06. Juni	2 517	2 517	1 839	875
07. Juli	2 482	2 482	1 926	1 007
08. Agustus	2 537	2 537	2 153	1 115
09. September	2 626	2 626	2 012	1 091
10. Oktober	2 684	2 684	2 004	1 083
11. Nopember	2 679	2 679	2 009	1 065
12. Desember	2 750	2 750	2 469	1 130
Rata-rata	2 520	2 520	1 976	1 014

Sumber : Puskesmas Kedungsolo

Bulan	K/S (%)	D/S (%)	N/D (%)	N/S (%)	D/K (%)
1	6	7	8	9	10
01. Januari	100	72,60	54,90	39,90	72,60
02. Pebruari	100	84,70	49,20	41,70	84,70
03. Maret	100	73,30	50,60	37,10	73,30
04. April	100	72,90	49,20	35,90	72,90
05. Mei	100	72,10	49,50	35,70	72,10
06. Juni	100	72,00	47,60	34,30	72,00
07. Juli	100	69,90	47,70	33,30	69,90
08. Agustus	100	77,30	47,30	36,60	77,30
09. September	100	72,00	49,10	35,40	72,00
10. Oktober	100	68,30	54,90	37,50	68,30
11. Nopember	100	68,30	52,50	52,50	68,30
12. Desember	100	74,40	49,40	36,80	74,40
Rata-rata	100	73,70	50,10	36,60	73,10

Sumber : Puskesmas Kedungsolo

Tabel 4.13
Banyaknya Kunjungan Ibu Hamil, Bayi dan Anak
Dalam Program KIA Menurut Desa/Kelurahan Puskesmas Kedungsolo
Tahun 2017

Desa/Kelurahan	Ibu Hamil (K I)	Bayi (KN I)	Anak (Paripurna)
1	2	3	4
01. Kebonagung	100	98	320
02. Porong	-	-	-
03. Mindi (Lumpur)	-	-	-
04. Jatirejo (Lumpur)	-	-	-
05. Renokenongo (Lumpur)	-	-	-
06. Glagaharum	-	-	-
07. Plumbon	-	-	-
08. Siring (Lumpur)	-	-	-
09. Gedang	-	-	-
10. Juwet Kenongo	-	-	-
11. Kedungsolo	64	62	230
12. Kabakalan	32	28	112
13. Kesambi	108	94	352
14. Pamotan	-	-	-
15. Wunut	81	74	285
16. Candipari	70	70	260
17. Lajuk	92	86	360
18. Kedungboto	34	34	139
19. Pesawahan	37	35	148
Jumlah	618	581	2 206

Sumber : Puskesmas Kedungsolo

Tabel 4.14
Pencapaian KB Aktif Menurut
Jenis Kontrasepsi dan Desa/Kelurahan
Tahun 2017

Desa/.Kelurahan	PUS	Pencapaian			
		IUD	MOW/ MOP	Implan	Suntik
1	2	3	4	5	6
01. Kebonagung	1 430	76	62	20	766
02. Porong	653	64	35	17	315
03. Mindi (Lumpur)	226	31	25	4	82
04. Jatirejo (Lumpur)	-	-	-	-	-
05. Renokenongo (Lumpur)	-	-	-	-	-
06. Glagaharum	845	40	16	12	507
07. Plumbon	287	16	3	3	194
08. Siring (Lumpur)	-	-	-	-	-
09. Gedang	608	36	26	7	312
10. Juwet Kenongo	654	93	11	10	298
11. Kedungsolo	713	34	15	15	353
12. Kabakalan	341	9	21	8	156
13. Kesambi	696	62	40	38	326
14. Pamotan	636	42	25	22	343
15. Wunut	1 082	47	32	18	580
16. Candipari	848	55	28	19	482
17. Lajuk	1 078	53	21	18	570
18. Kedungboto	496	12	31	15	316
19. Pesawahan	523	13	3	10	310
Jumlah	11 116	683	394	236	5 910

Sumber : Kantor Camat Porong

Desa/.Kelurahan	Pencapaian		
	Pil	Kondom	Jumlah
1	7	8	9
01. Kebonagung	166	7	1 097
02. Porong	315	11	503
03. Mindi (Lumpur)	20	2	164
04. Jatirejo (Lumpur)	-	-	-
05. Renokenongo (Lumpur)	-	-	-
06. Glagaharum	76	4	655
07. Plumbon	10	1	227
08. Siring (Lumpur)	-	-	-
09. Gedang	78	3	462
10. Juwet Kenongo	94	6	512
11. Kedungsolo	136	2	555
12. Kabakalan	47	0	241
13. Kesambi	66	2	534
14. Pamotan	55	4	343
15. Wunut	157	6	838
16. Candipari	83	1	668
17. Lajuk	152	2	816
18. Kedungboto	13	0	287
19. Pesawahan	70	0	406
Jumlah	1 538	51	8 308

Sumber : Kantor Camat Porong

Tabel 4.15
Pasangan Usia Subur Bukan Peserta KB
Desa/Kelurahan
Tahun 2017

Desa./Kelurahan	PUS	Hamil	Ingin Anak Segera	Ingin Anak Ditunda	Tidak Ingin Anak
1	2	3	4	5	6
01. Kebonagung	262	47	155	46	14
02. Porong	107	17	48	24	18
03. Mindi (Lumpur)	29	16	3	7	2
04. Jatirejo (Lumpur)	-	-	-	-	-
05. Renokenongo (Lumpur)	-	-	-	-	-
06. Glagaharum	126	36	43	36	11
07. Plumbon	40	8	16	9	7
08. Siring (Lumpur)	-	-	-	-	-
09. Gedang	90	29	31	18	12
10. Juwet Kenongo	94	24	32	23	15
11. Kedungsolo	114	16	41	15	42
12. Kabakalan	63	9	26	9	19
13. Kesambi	100	27	38	14	21
14. Pamotan	106	15	42	20	29
15. Wunut	157	47	56	28	26
16. Candipari	137	18	74	9	36
17. Lajuk	194	45	89	28	32
18. Kedungboto	164	15	38	42	69
19. Pesawahan	77	13	29	14	21
Jumlah	1 860	382	761	342	374

Sumber : Kantor Camat Porong

Tabel 4.16
Jumlah Pasangan Usia Subur (PUS) Menurut
Kelompok Umur dan Desa/Kelurahan
Tahun 2017

Desa/.Kelurahan	< 20 th	20 - 29 th	30 - 49 th	Jumlah
1	2	3	4	5
01. Kebonagung	-	648	1 044	1 692
02. Porong	1	356	403	760
03. Mindi (Lumpur)	-	76	179	255
04. Jatirejo (Lumpur)	-	-	-	-
05. Renokenongo (Lumpur)	-	-	-	-
06. Glagaharum	2	247	722	839
07. Plumbon	2	83	242	327
08. Siring (Lumpur)	-	-	-	-
09. Gedang	1	146	551	698
10. Juwet Kenongo	1	173	574	748
11. Kedungsolo	1	197	629	620
12. Kabakalan	1	106	297	340
13. Kesambi	2	183	611	691
14. Pamotan	1	181	560	742
15. Wunut	1	312	926	1 075
16. Candipari	1	268	716	844
17. Lajuk	1	379	892	1 272
18. Kedungboto	0	132	296	660
19. Pesawahan	1	157	442	522
Jumlah	16	3 644	9 084	12 085

Sumber : Kantor Camat Porong

Tabel 4.17
Banyaknya Peserta KB Menurut Jalur Pelayanan
Dan Jumlah PUS Bukan Peserta KB
Tahun 2017

Desa/.Kelurahan	Jalur Pelayanan		
	Pemerintah	Swasta	Jumlah
1	2	3	4
01. Kebonagung	214	48	262
02. Porong	76	31	107
03. Mindi (Lumpur)	14	15	29
04. Jatirejo (Lumpur)	-	-	-
05. Renokenongo (Lumpur)	-	-	-
06. Glagaharum	85	41	126
07. Plumbon	8	29	40
08. Siring (Lumpur)	-	-	-
09. Gedang	50	40	90
10. Juwet Kenongo	57	37	94
11. Kedungsolo	96	18	114
12. Kabakalan	52	11	63
13. Kesambi	80	20	100
14. Pamotan	78	28	106
15. Wunut	116	41	157
16. Candipari	121	16	137
17. Lajuk	167	27	194
18. Kedungboto	145	19	164
19. Pesawahan	56	21	77
Jumlah	1 415	442	1 860

Sumber : Kantor Camat Porong

Tabel 4.18.1
Perkembangan Program UPGK Setiap Bulan di Puskesmas Porong
Tahun 2017

Bulan	Jumlah Pokbang	Jumlah Pokbang yang melapor	Jumlah Balita	
			Pada Pokbang (S)	Yang Punya KMS (K)
1	2	3	4	5
01. Januari	28	28	2 632	2 632
02. Pebruari	28	28	2 532	2 532
03. Maret	28	28	2 377	2 377
04. April	28	28	2 409	2 409
05. Mei	28	28	2 462	2 462
06. Juni	28	28	2 252	2 252
07. Juli	28	28	2 309	2 309
08. Agustus	28	28	2 155	2 155
09. September	28	28	2 134	2 134
10. Oktober	28	28	2 106	2 106
11. Nopember	28	28	2 003	2 003
12. Desember	28	28	1 996	1 996
Rata-rata			2 281	2 281

Sumber : Puskesmas Porong

Bulan	Jumlah Balita			
	Berat Naik (N)	Tidak Naik (T)	Absen Bulan yang Lalu	Pertama Timbang
1	6	7	8	9
01. Januari	1 300	287	197	45
02. Pebruari	1 455	385	191	59
03. Maret	1 254	361	186	35
04. April	1 208	392	188	76
05. Mei	1 158	362	172	45
06. Juni	1 032	283	174	34
07. Juli	962	266	156	44
08. Agustus	1 362	258	204	50
09. September	1 109	313	135	46
10. Oktober	1 164	248	181	88
11. Nopember	1 045	217	151	68
12. Desember	1 067	216	125	39
Rata-rata	1 176	299	171	52

Sumber : Puskesmas Porong

Bulan	Jumlah Balita			
	Ditimbang bulan ini (D)	Berumur 36 bulan	Berat badan >11,5 kg	Tidak ditimbang
1	10	11	12	13
01. Januari	1 483	987	-	264
02. Pebruari	1 643	1 059	-	339
03. Maret	1 431	928	-	346
04. April	1 376	907	-	286
05. Mei	1 382	895	-	277
06. Juni	1 222	812	-	287
07. Juli	1 270	852	-	281
08. Agustus	1 427	923	-	255
09. September	1 444	934	-	291
10. Oktober	1 263	817	-	223
11. Nopember	1 349	886	-	231
12. Desember	1 295	858	-	222
Rata-rata	1 382	905	0	275

Sumber : Puskesmas Porong

Bulan	Jumlah balita		Partisipasi masyarakat (%)
	Dibawah garis merah	Mendapat Vitamin A	
1	14	15	16
01. Januari	20	-	83,46
02. Pebruari	25	1 260	88,19
03. Maret	21	-	80,26
04. April	20	-	77,17
05. Mei	21	-	78,12
06. Juni	22	-	70,92
07. Juli	23	-	71,51
08. Agustus	24	1 228	83,74
09. September	25	-	83,42
10. Oktober	20	-	75,12
11. Nopember	24	-	78,16
12. Desember	22	-	77,45
Rata-rata	22	207	0,00

Sumber : Puskesmas Porong

Tabel 4.18.2
Perkembangan Program UPGK Setiap Bulan di Puskesmas Kedungsolo
Tahun 2017

Bulan	Jumlah Pokbang	Jumlah Pokbang yang melapor	Jumlah Balita	
			Pada Pokbang (S)	Yang Punya KMS (K)
1	2	3	4	5
01. Januari	31	31	2 321	2 321
02. Pebruari	31	31	2 462	2 462
03. Maret	31	31	2 378	2 378
04. April	31	31	2 377	2 377
05. Mei	31	31	2 432	2 432
06. Juni	31	31	2 517	2 517
07. Juli	31	31	2482	2482
08. Agustus	31	31	2 537	2 537
09. September	31	31	2 626	2 626
10. Oktober	31	31	2 684	2 684
11. Nopember	31	31	2 679	2 679
12. Desember	31	31	2 750	2 750
Rata-rata			2 520	2 520

Sumber : Puskesmas Kedungsolo

Bulan	Jumlah Balita			
	Berat Naik (N)	Tidak Naik (T)	Absen Bulan yang Lalu	Pertama Timbang
1	6	7	8	9
01. Januari	937	576	260	46
02. Pebruari	1 075	593	276	44
03. Maret	964	591	279	46
04. April	870	630	257	46
05. Mei	957	548	264	44
06. Juni	875	652	276	67
07. Juli	1 007	603	287	59
08. Agustus	1 115	582	345	53
09. September	1 091	596	269	51
10. Oktober	1 083	583	303	56
11. Nopember	1 065	578	334	55
12. Desember	1 130	546	281	63
Rata-rata	1 014	590	286	53

Sumber : Puskesmas Kedungsolo

Bulan	Jumlah Balita			
	Ditimbang bulan ini (D)	Berumur 36 bulan	Berat badan >11,5 kg	Tidak ditimbang
1	10	11	12	13
01. Januari	1 852	-	-	502
02. Pebruari	2 179	-	-	474
03. Maret	1 870	-	-	498
04. April	1 861	-	-	574
05. Mei	1 947	-	-	619
06. Juni	1 629	-	-	647
07. Juli	1 519	-	-	556
08. Agustus	1 894	-	-	384
09. September	1 648	-	-	614
10. Oktober	1 673	-	-	680
11. Nopember	1 645	-	-	670
12. Desember	1 511	-	-	281
Rata-rata	1 769	0	0	542

Sumber : Puskesmas Kedungsolo

Bulan	Jumlah balita		Partisipasi masyarakat (%)
	Dibawah garis merah	Mendapat Vitamin A	
1	14	15	16
01. Januari	23	-	72,80
02. Pebruari	18	2 218	87,70
03. Maret	16	-	77,03
04. April	16	-	75,40
05. Mei	14	-	82,80
06. Juni	15	-	67,23
07. Juli	19	-	71,80
08. Agustus	22	1 886	87,73
09. September	39	-	82,60
10. Oktober	19	-	80,17
11. Nopember	14	-	78,90
12. Desember	17	-	80,20
Rata-rata	19	342	73,70

Sumber : Puskesmas Kedungsolo

Tabel 4.19
Persentase Pemeluk Agama Menurut
Desa/Kelurahan
Tahun 2017

Desa/.Kelurahan	Islam	Kristen/ Katolik	Hindu/Budha	Lain-lain
1	2	3	4	5
01. Kebonagung	98,93	1,07	-	-
02. Porong	95,04	4,35	0,61	-
03. Mindi (Lumpur)	97,77	1,90	0,33	-
04. Jatirejo (Lumpur)	98,98	0,48	0,54	-
05. Renokenongo (Lumpur)	99,99	0,01	-	-
06. Glagaharum	99,91	0,05	-	-
07. Plumbon	100,00	-	-	-
08. Siring (Lumpur)	99,33	0,48	0,19	-
09. Gedang	95,82	3,95	0,23	-
10. Juwet Kenongo	70,00	24,00	6,00	-
11. Kedungsolo	99,76	0,21	0,03	-
12. Kabakalan	100,00	-	-	-
13. Kesambi	99,91	0,09	-	-
14. Pamotan	99,80	0,20	-	-
15. Wunut	99,75	0,17	0,08	-
16. Candipari	99,85	0,06	0,09	-
17. Lajuk	100,00	-	-	-
18. Kedungboto	100,00	-	-	-
19. Pesawahan	100,00	-	-	-
Rata-rata	97,62	2,64	0,90	-

Sumber : KUA Porong

Tabel 4.20
Banyaknya Tempat Ibadah Menurut
Desa/Kelurahan
Tahun 2017

Desa/.Kelurahan	Masjid	Musholla/ Langgar	Gereja	Pura/vihara
1	2	3	4	5
01. Kebonagung	6	17	-	-
02. Porong	4	10	-	-
03. Mindi (Lumpur)	1	13	-	-
04. Jatirejo (Lumpur)	-	-	-	-
05. Renokenongo (Lumpur)	-	-	-	-
06. Glagaharum	1	19	-	-
07. Plumbon	2	5	-	-
08. Siring (Lumpur)	-	-	-	-
09. Gedang	2	7	-	-
10. Juwet Kenongo	3	15	1	-
11. Kedungsolo	2	17	-	-
12. Kabakalan	1	8	-	-
13. Kesambi	4	15	-	-
14. Pamotan	2	9	-	-
15. Wunut	2	16	-	-
16. Candipari	1	13	-	-
17. Lajuk	3	22	-	-
18. Kedungboto	1	11	-	-
19. Pesawahan	2	11	-	-
Jumlah	37	208	1	-

Sumber : KUA Porong

Tabel 4.21
Banyaknya Pelanggaran dan Kejahatan Menurut
Jenis Setiap Bulan
Tahun 2017

Bulan	Pencurian	Pembunuhan	Penganiayaan	Penggelapan	Kebakaran
1	2	3	4	5	6
01. Januari	-	-	1	-	-
02. Pebruari	2	-	1	-	-
03. Maret	2	-	-	-	-
04. April	1	-	-	1	-
05. Mei	2	-	1	1	-
06. Juni	1	-	2	-	-
07. Juli	2	-	1	-	-
08. Agustus	1	-	2	-	-
09. September	1	-	-	-	-
10. Oktober	2	-	1	-	-
11. Nopember	1	-	1	-	1
12. Desember	1	-	1	-	-
Jumlah	16	0	11	2	1

Sumber : Polsek Porong

Bulan	Kecelakaan	Senjata api	Jambret	Perjudian	Kecelakaan kerja
1	7	8	9	10	11
01. Januari	-	-	-	-	-
02. Pebruari	-	-	-	1	-
03. Maret	-	-	-	1	-
04. April	-	-	-	1	-
05. Mei	-	-	-	-	-
06. Juni	2	-	-	-	-
07. Juli	-	-	-	1	-
08. Agustus	-	-	-	-	-
09. September	-	-	-	2	-
10. Oktober	1	-	-	1	-
11. Nopember	-	-	-	1	-
12. Desember	-	-	-	1	-
Jumlah	1	0	0	8	0

Sumber : Polsek Porong

Bulan	Tenggalam	Perkelahian	Mogok kerja	Pemalsuan Uang	Lain-lain	Kerugian (Rp.000)
1	12	13	14	15	16	17
01. Januari	-	-	-	-	1	-
02. Pebruari	-	-	-	-	-	-
03. Maret	-	-	-	-	-	-
04. April	-	-	-	-	-	-
05. Mei	-	-	-	-	-	-
06. Juni	-	-	-	-	-	-
07. Juli	-	-	-	-	1	-
08. Agustus	-	-	-	-	-	-
09. September	-	-	-	-	-	-
10. Oktober	-	1	-	-	1	-
11. Nopember	-	-	-	-	1	-
12. Desember	-	-	-	-	-	-
Jumlah	0	1	0	0	4	0

Sumber : Polsek Porong

Tabel 4.22.1
Banyaknya Sumur Pompa Tangan Dangkal
Menurut Sumber Dana dan Desa/Kelurahan
Tahun 2017

Desa/.Kelurahan	Dana Kesehatan		Swadaya Masyarakat	
	Baik	Rusak	Baik	Rusak
1	2	3	4	5
01. Kebonagung	-	-	-	-
02. Porong	1	1	-	-
03. Mindi (Lumpur)	1	-	-	-
04. Jatirejo (Lumpur)	-	-	-	-
05. Renokenongo (Lumpur)	-	-	-	-
06. Glagaharum	2	1	2	1
07. Plumbon	1	1	-	-
08. Siring (Lumpur)	-	-	-	-
09. Gedang	2	1	1	-
10. Juwet Kenongo	1	1	1	1
11. Kedungsolo	-	-	-	-
12. Kabakalan	-	-	-	-
13. Kesambi	-	-	-	-
14. Pamotan	2	1	1	1
15. Wunut	-	-	-	-
16. Candipari	-	-	-	-
17. Lajuk	-	-	-	-
18. Kedungboto	-	-	-	-
19. Pesawahan	-	-	-	-
Jumlah	10	6	5	3

Sumber : Puskesmas Porong

Tabel 4.22.2
Banyaknya Sumur Pompa Tangan Dangkal
Menurut Sumber Dana dan Desa/Kelurahan
Tahun 2017

Desa/.Kelurahan	Dana Kesehatan		Swadaya Masyarakat	
	Baik	Rusak	Baik	Rusak
1	2	3	4	5
01. Kebonagung	-	-	15	-
02. Porong	-	-	-	-
03. Mindi (Lumpur)	-	-	-	-
04. Jatirejo (Lumpur)	-	-	-	-
05. Renokenongo (Lumpur)	-	-	-	-
06. Glagaharum	-	-	-	-
07. Plumbon	-	-	-	-
08. Siring (Lumpur)	-	-	-	-
09. Gedang	-	-	-	-
10. Juwet Kenongo	-	-	-	-
11. Kedungsolo	-	-	9	1
12. Kabakalan	-	-	5	-
13. Kesambi	-	-	8	1
14. Pamotan	-	-	-	-
15. Wunut	-	-	12	-
16. Candipari	-	-	9	1
17. Lajuk	-	-	10	-
18. Kedungboto	-	-	8	-
19. Pesawahan	-	-	7	1
Jumlah	-	-	83	4

Sumber : Puskesmas Kedungsolo

Tabel 4.23.1
Banyaknya Jamban Menurut Jenis, Sumber Dana
Dan Desa/Kelurahan
Tahun 2017

Desa/.Kelurahan	Dana Kesehatan			Swadaya Masyarakat	
	Keluarga	J. Jamak	MCK	Baik	Rusak
1	2	3	4	5	6
01. Kebonagung	-	-	-	-	-
02. Porong	10	-	-	887	-
03. Mindi (Lumpur)	4	-	-	235	-
04. Jatirejo (Lumpur)	-	-	-	-	-
05. Renokenongo (Lumpur)	-	-	-	-	-
06. Glagaharum	10	-	3	894	-
07. Plumbon	10	-	-	234	-
08. Siring (Lumpur)	-	-	-	-	-
09. Gedang	10	-	-	1009	-
10. Juwet Kenongo	10	-	3	1008	-
11. Kedungsolo	-	-	-	-	-
12. Kabakalan	-	-	-	-	-
13. Kesambi	-	-	-	-	-
14. Pamotan	10	-	6	580	-
15. Wunut	-	-	-	-	-
16. Candipari	-	-	-	-	-
17. Lajuk	-	-	-	-	-
18. Kedungboto	-	-	-	-	-
19. Pesawahan	-	-	-	-	-
Jumlah	64	-	12	4 847	-

Sumber : Puskesmas Porong

Tabel 4.23.2
Banyaknya Jamban Menurut Jenis, Sumber Dana
Dan Desa/Kelurahan
Tahun 2017

Desa/.Kelurahan	Dana Kesehatan			Swadaya Masyarakat	
	Keluarga	J. Jamak	MCK	Baik	Rusak
1	2	3	4	5	6
01. Kebonagung	-	-	-	-	-
02. Porong	-	-	-	808	-
03. Mindi (Lumpur)	-	-	-	266	-
04. Jatirejo (Lumpur)	-	-	-	-	-
05. Renokenongo (Lumpur)	-	-	-	-	-
06. Glagaharum	-	-	-	992	-
07. Plumbon	-	-	-	234	-
08. Siring (Lumpur)	-	-	-	-	-
09. Gedang	-	-	-	719	-
10. Juwet Kenongo	-	-	-	843	-
11. Kedungsolo	-	-	-	-	-
12. Kabakalan	-	-	-	-	-
13. Kesambi	-	-	-	-	-
14. Pamotan	-	-	-	685	-
15. Wunut	-	-	-	1053	-
16. Candipari	-	-	-	1000	-
17. Lajuk	-	-	-	1146	-
18. Kedungboto	-	-	-	487	-
19. Pesawahan	-	-	-	426	-
Jumlah	0	0	0	8 659	-

Sumber : Puskesmas Kedungsolo

Tabel 4.24.1
Banyaknya Sumber Air Sumur Menurut Jenis, Sumber Dana
Dan Desa/Kelurahan
Tahun 2017

Desa/.Kelurahan	Sumur Pompa Tangan		Sumur Gali		Sumur Artetis
	Inpres	Swadaya	Inpres	Swadaya	
1	2	3	4	5	6
01. Kebonagung	-	-	-	-	-
02. Porong	-	-	-	808 266	-
03. Mindi (Lumpur)	-	-	-	-	-
04. Jatirejo (Lumpur)	-	-	-	-	-
05. Renokenongo (Lumpur)	-	-	-	-	-
06. Glagaharum	-	-	-	992	-
07. Plumbon	-	-	-	234	-
08. Siring (Lumpur)	-	-	-	-	-
09. Gedang	-	-	-	719	-
10. Juwet Kenongo	-	-	-	843	-
11. Kedungsolo	-	-	-	-	-
12. Kabakalan	-	-	-	-	-
13. Kesambi	-	-	-	-	-
14. Pamotan	-	-	-	685	-
15. Wunut	-	-	-	-	-
16. Candipari	-	-	-	-	-
17. Lajuk	-	-	-	-	-
18. Kedungboto	-	-	-	-	-
19. Pesawahan	-	-	-	-	-
Jumlah	0	0	-	4 547	-

Sumber : Puskesmas Porong

Tabel 4.24.2
Banyaknya Sumber Air Sumur Menurut Jenis, Sumber Dana
Dan Desa/Kelurahan
Tahun 2017

Desa/.Kelurahan	Sumur Pompa Tangan		Sumur Gali		Sumur Artetis
	Inpres	Swadaya	Inpres	Swadaya	
1	2	3	4	5	6
01. Kebonagung	-	-	-	1 380	-
02. Porong	-	-	-	-	-
03. Mindi (Lumpur)	-	-	-	-	-
04. Jatirejo (Lumpur)	-	-	-	-	-
05. Renokenongo (Lumpur)	-	-	-	-	-
06. Glagaharum	-	-	-	-	-
07. Plumbon	-	-	-	-	-
08. Siring (Lumpur)	-	-	-	-	-
09. Gedang	-	-	-	-	-
10. Juwet Kenongo	-	-	-	-	-
11. Kedungsolo	-	-	-	898	-
12. Kabakalan	-	-	-	402	-
13. Kesambi	-	-	-	1 037	-
14. Pamotan	-	-	-	-	-
15. Wunut	-	-	-	1 279	-
16. Candipari	-	-	-	995	-
17. Lajuk	-	-	-	1 331	-
18. Kedungboto	-	-	-	527	-
19. Pesawahan	-	-	-	558	-
Jumlah	0	0	0	8 407	-

Sumber : Puskesmas Kedungsolo

Tabel 4.25
Nama Kelompok Tani dan Jumlah Anggota
Tahun 2017

Desa/Kelurahan	Nama Kelompok	Jumlah Anggota	Keterangan
1	2	3	4
01. Kebonagung	USAHA JAYA	174	
02. Porong	SUMBER MAKMUR	71	
03. Mindi (Lumpur)	RUKUN MAKMUR	35	TIDAK AKTIF
04. Jatirejo (Lumpur)	KARYA BHAKTI	126	TIDAK AKTIF
05. Renokenongo (Lumpur)	TANI MAKMUR	167	TIDAK AKTIF
06. Glagaharum	SUBUR MAKMUR	138	TIDAK AKTIF
07. Plumbon	KARYA JAYA	63	
08. Siring (Lumpur)	KARYA TANI	36	TIDAK AKTIF
09. Gedang	SUMBER REJEKI	4	
10. Juwet Kenongo	KENONGO INDAH	29	
11. Kedungsolo	HARAPAN MAKMUR I	116	
12. Kabakalan	SIDO MAKMUR	72	
13. Kesambi	REJO MAKMUR I - III	142	
14. Pamotan	SUMBER JAYA I - III	105	
15. Wunut	DELTA MAKMUR I - II	101	
16. Candipari	TANI WIGATI	86	
17. Lajuk	SRI REJEKI I - III	181	
18. Kedungboto	SARI TANI I - II	117	
19. Pesawahan	SIDO MAKMUR I - III	120	
Jumlah		1 883	

Sumber : Kantor Camat Porong

Tabel 4.26
Banyaknya Kelompok Dasa Wisma, Anggota dan Kader PKK
Menurut Desa/Kelurahan
Tahun 2017

Desa/Kelurahan	Kelompok Dasa Wisma	Warga PKK	Anggota Tim Penggerak PKK	Kader PKK Khusus	Kader PKK Umum
1	2	3	4	5	6
01. Kebonagung	66	1 532	30	27	27
02. Porong	62	1 386	58	25	25
03. Mindi (Lumpur)	42	521	162	27	27
04. Jatirejo (Lumpur)	-	-	-	-	-
05. Renokenongo (Lumpur)	-	-	-	-	-
06. Glagaharum	40	1 207	922	51	51
07. Plumbon	12	304	165	6	6
08. Siring (Lumpur)	-	-	-	-	-
09. Gedang	34	1 148	100	27	27
10. Juwet Kenongo	28	2 000	936	26	26
11. Kedungsolo	28	1 378	95	27	27
12. Kabakalan	16	416	77	27	27
13. Kesambi	40	938	152	27	27
14. Pamotan	26	1 219	92	27	27
15. Wunut	50	1 457	428	32	32
16. Candipari	24	1 278	148	27	27
17. Lajuk	24	1 512	156	30	30
18. Kedungboto	30	615	364	35	35
19. Pesawahan	30	673	60	27	27
Jumlah	552	17 584	3 945	448	448


Sumber : Kantor Camat Porong

Tabel 4.27
Banyaknya Penyandang Cacat Menurut Jenis Kecacatan
dan Desa/Kelurahan
Tahun 2017

Desa/Kelurahan	Tuna Daksa	Tuna Grahita	Tuna Netra	Tuna Rungu	Tuna Wicara
1	2	3	4	5	6
01. Kebonagung	15	4	10	6	6
02. Porong	7	2	3	2	4
03. Mindi (Lumpur)	-	3	4	1	2
04. Jatirejo (Lumpur)	1	-	-	3	-
05. Renokenongo (Lumpur)	-	-	-	-	-
06. Glagaharum	8	5	5	3	2
07. Plumbon	5	4	-	4	6
08. Siring (Lumpur)	-	-	2	1	-
09. Gedang	3	1	1	1	1
10. Juwet Kenongo	1	1	2	1	1
11. Kedungsolo	4	7	3	5	4
12. Kabakalan	8	4	-	2	2
13. Kesambi	1	1	5	10	14
14. Pamotan	-	3	-	4	2
15. Wunut	-	4	1	5	2
16. Candipari	3	2	2	4	7
17. Lajuk	1	2	3	5	6
18. Kedungboto	2	7	1	1	1
19. Pesawahan	-	7	2	1	1
Jumlah	59	57	44	59	61

Sumber : Kantor Camat Porong

BAB 5. PERTANIAN



Tabel 5.01
Luas Tanah Sawah Menurut Jenis Pengairan
dan Desa/Kelurahan (dalam Ha)
Tahun 2017

Desa/Kelurahan	Teknis	Setengah Tekhnis	Sederhana/ Tadah Hujan	Jumlah
1	2	3	4	5
01. Kebonagung	-	-	-	-
02. Porong	24,80	-	-	24,80
03. Mindi (Lumpur)	-	-	-	-
04. Jatirejo (Lumpur)	-	-	-	-
05. Renokenongo (Lumpur)	-	-	-	-
06. Glagaharum	69,60	25,00	74,07	99,07
07. Plumbon	32,00	60,00	-	92,00
08. Siring (Lumpur)	-	-	-	-
09. Gedang	7,50	-	-	7,50
10. Juwet Kenongo	28,50	-	-	28,50
11. Kedungsolo	45,00	-	-	45,00
12. Kabakalan	18,00	-	-	18,00
13. Kesambi	42,50	-	-	42,50
14. Pamotan	52,50	-	-	52,50
15. Wunut	71,50	-	-	71,50
16. Candipari	42,00	-	-	42,00
17. Lajuk	67,00	-	-	67,00
18. Kedungboto	61,00	-	-	61,00
19. Pesawahan	99,00	-	-	99,00
Jumlah	358,00	58,00	74,07	559,07

Sumber : Kantor Camat Porong

Tabel 5.02
Realisasi Luas Tanam dan Luas Panen Padi
Menurut Desa/Kelurahan (dalam Ha)
Tahun 2017

Desa/Kelurahan	Tanam	Berhasil dipanen	Puso/ tidak berhasil
1	2	3	4
01. Kebonagung	-	-	-
02. Porong	49,6	49,6	-
03. Mindi (Lumpur)	-	-	-
04. Jatirejo (Lumpur)	-	-	-
05. Renokenongo (Lumpur)	-	-	-
06. Glagaharum	95,0	95,0	-
07. Plumbon	92,0	92,0	-
08. Siring (Lumpur)	-	-	-
09. Gedang	-	-	-
10. Juwet Kenongo	57,0	57,0	-
11. Kedungsolo	90,0	90,0	-
12. Kabakalan	36,0	36,0	-
13. Kesambi	85,0	85,0	-
14. Pamotan	103,0	103,0	-
15. Wunut	73,0	73,0	-
16. Candipari	84,0	84,0	-
17. Lajuk	134,0	134,0	-
18. Kedungboto	122,0	112,0	-
19. Pesawahan	198,0	198,0	-
Jumlah	1 218,6	1 208,6	0,0

Sumber : Kantor Camat Porong

Tabel 5.03
Realisasi Luas Tanam dan Penen Palawija
Menurut Desa/Kelurahan (dalam Ha)
Tahun 2017

Desa/Kelurahan	Kedelai		Kacang hijau	
	Tanam	Dipanen	Tanam	Dipanen
1	2	3	4	5
01. Kebonagung	-	-	8,0	8,0
02. Porong	-	-	19,7	19,7
03. Mindi (Lumpur)	-	-	-	-
04. Jatirejo (Lumpur)	-	-	-	-
05. Renokenongo (Lumpur)	-	-	-	-
06. Glagaharum	-	-	-	-
07. Plumbon	-	-	-	-
08. Siring (Lumpur)	-	-	-	-
09. Gedang	-	-	-	-
10. Juwet Kenongo	-	-	26,0	26,0
11. Kedungsolo	-	-	29,0	29,0
12. Kabakalan	-	-	36,0	36,0
13. Kesambi	-	-	35,6	35,6
14. Pamotan	-	-	52,0	52,0
15. Wunut	-	-	87,0	87,0
16. Candipari	-	-	26,0	26,0
17. Lajuk	-	-	79,5	79,5
18. Kedungboto	-	-	56,5	56,5
19. Pesawahan	-	-	91,2	91,2
Jumlah	-	-	546,4	546,4

Sumber : Kantor Camat Porong

Tabel 5.04
Luas Tanaman Tebu Menurut Jenis Intensifikasi
dan Desa/Kelurahan (dalam Ha)
Tahun 2017

Desa/Kelurahan	TRK I	TRK II	TRI N	TS
1	2	3	4	5
01. Kebonagung	-	-	127,0	-
02. Porong	-	-	9,9	-
03. Mindi (Lumpur)	-	-	-	-
04. Jatirejo (Lumpur)	-	-	-	-
05. Renokenongo (Lumpur)	-	-	-	-
06. Glagaharum	-	-	-	-
07. Plumbon	-	-	-	-
08. Siring (Lumpur)	-	-	-	-
09. Gedang	-	-	5,5	-
10. Juwet Kenongo	-	-	-	-
11. Kedungsolo	-	-	3,0	-
12. Kabakalan	-	-	20,4	-
13. Kesambi	-	-	28,4	-
14. Pamotan	-	-	11,9	-
15. Wunut	-	-	20,2	-
16. Candipari	-	-	-	-
17. Lajuk	-	-	23,3	-
18. Kedungboto	-	-	8,9	-
19. Pesawahan	-	-	-	-
Jumlah	-	-	258,5	-

Sumber : Kantor Camat Porong

Tabel 5.05
Banyaknya Tanaman Kelapa, Randu dan Empon-empon
Menurut Desa/Kelurahan
Tahun 2017

Desa/Kelurahan	Kelapa (pohon)	Randu (pohon)	Laos (rumpun)	Kunyit (rumpun)	Temu lawak (rumpun)
1	2	3	4	5	6
01. Kebonagung	13	-	23	40	28
02. Porong	7	-	-	15	7
03. Mindi (Lumpur)	-	-	-	-	-
04. Jatirejo (Lumpur)	-	-	-	-	-
05. Renokenongo (Lumpur	-	-	-	-	-
06. Glagaharum	20	-	115	135	150
07. Plumbon	-	-	-	11	13
08. Siring (Lumpur)	-	-	-	-	-
09. Gedang	9	-	-	8	4
10. Juwet Kenongo	12	-	35	35	30
11. Kedungsolo	95	-	25	45	25
12. Kabakalan	9	-	35	40	35
13. Kesambi	17	-	14	25	15
14. Pamotan	7	-	25	45	30
15. Wunut	19	-	80	65	55
16. Candipari	14	-	25	46	35
17. Lajuk	7	-	110	190	165
18. Kedungboto	13	-	65	35	25
19. Pesawahan	9	25	30	35	25
Jumlah	251	25	582	770	642

Sumber : Kantor Camat Porong

Tabel 5.06
Banyaknya Tanaman Buah yang Panen
Menurut Desa/Kelurahan (dalam pohon)
Tahun 2017

Desa/Kelurahan	Belimbing	Jambu Air	Jambu Biji	Mangga	Pepaya	Pisang	Sukun
1	2	3	4	5	6	7	8
01. Kebonagung	98	203	119	1 982	84	5 249	134
02. Porong	32	48	25	617	76	2 335	62
03. Mindi (Lumpur)	19	18	21	134	34	75	11
04. Jatirejo (Lumpur)	-	-	-	-	-	-	-
05. Renokenongo (Lumpur)	-	-	-	-	-	-	-
06. Glagaharum	36	39	19	1 046	85	4 627	82
07. Plumbon	13	15	18	94	48	5 282	31
08. Siring (Lumpur)	-	-	-	-	-	-	-
09. Gedang	14	16	19	572	45	1 045	12
10. Juwet Kenongo	29	31	134	1 015	55	1 194	28
11. Kedungsolo	24	467	585	748	64	3 210	15
12. Kabakalan	20	197	196	1 046	18	4 015	48
13. Kesambi	33	173	146	752	29	5 210	37
14. Pamotan	10	13	8	216	31	3 275	6
15. Wunut	36	20	10	305	23	5 625	7
16. Candipari	16	153	78	340	16	4 125	6
17. Lajuk	57	211	154	1 075	34	6 948	91
18. Kedungboto	17	57	36	384	35	5 943	8
19. Pesawahan	35	109	61	451	31	5 650	6
Jumlah	489	1 770	1 629	10 777	708	63 808	584

Sumber : Kantor Camat Porong

Tabel 5.07
Populasi Ternak Besar Menurut Jenis
dan Desa/Kelurahan
Tahun 2017

Desa/Kelurahan	Kuda	Sapi Potong	Sapi Perah	Kerbau
1	2	3	4	5
01. Kebonagung	2	126	-	23
02. Porong	-	78	-	-
03. Mindi (Lumpur)	-	-	-	-
04. Jatirejo (Lumpur)	-	-	-	-
05. Renokenongo (Lumpur)	-	-	-	-
06. Glagaharum	3	8	-	6
07. Plumbon	-	-	-	-
08. Siring (Lumpur)	-	-	-	-
09. Gedang	5	9	16	-
10. Juwet Kenongo	-	4	-	-
11. Kedungsolo	2	9	-	-
12. Kabakalan	-	7	-	-
13. Kesambi	-	12	-	4
14. Pamotan	-	14	-	4
15. Wunut	-	8	-	-
16. Candipari	-	45	-	-
17. Lajuk	8	83	-	-
18. Kedungboto	-	10	-	-
19. Pesawahan	1	29	-	-
Jumlah	21	442	16	37

Sumber : Kantor Camat Porong

Tabel 5.08
Populasi Ternak Kecil Menurut Jenis
dan Desa/Kelurahan
Tahun 2017

Desa/Kelurahan	Kambing	Domba	Babi	Kelinci
1	2	3	3	4
01. Kebonagung	285	55	-	-
02. Porong	80	20	-	-
03. Mindi (Lumpur)	9	8	-	-
04. Jatirejo (Lumpur)	-	-	-	-
05. Renokenongo (Lumpur)	-	-	-	-
06. Glagaharum	225	-	-	-
07. Plumbon	340	125	-	-
08. Siring (Lumpur)	-	-	-	-
09. Gedang	30	5	-	-
10. Juwet Kenongo	25	5	-	-
11. Kedungsolo	80	-	-	-
12. Kabakalan	85	20	-	-
13. Kesambi	90	15	-	-
14. Pamotan	65	15	-	-
15. Wunut	80	30	-	-
16. Candipari	95	25	-	-
17. Lajuk	185	10	-	-
18. Kedungboto	40	-	-	-
19. Pesawahan	95	20	-	-
Jumlah	1 809	353	-	-

Sumber : Kantor Camat Porong

Tabel 5.09
Populasi Unggas Menurut Jenis
dan Desa/Kelurahan
Tahun 2017

Desa/Kelurahan	Ayam RAS		Ayam Bukan RAS	Itik	Enthok
	Petelor	Pedaging			
1	2	3	4	5	6
01. Kebonagung	-	-	1 890	225	-
02. Porong	-	-	525	110	74
03. Mindi (Lumpur)	-	-	210	-	-
04. Jatirejo (Lumpur)	-	-	-	-	-
05. Renokenongo (Lumpur)	-	-	-	-	-
06. Glagaharum	-	-	1 150	125	85
07. Plumbon	-	-	1 650	400	135
08. Siring (Lumpur)	-	-	-	-	-
09. Gedang	-	-	525	45	35
10. Juwet Kenongo	-	-	650	25	25
11. Kedungsolo	-	-	1 525	95	140
12. Kabakalan	-	-	1 115	-	25
13. Kesambi	-	-	1 415	45	55
14. Pamotan	-	-	825	50	65
15. Wunut	-	-	925	45	50
16. Candipari	-	-	825	35	55
17. Lajuk	-	-	1 450	95	70
18. Kedungboto	-	-	825	125	95
19. Pesawahan	-	-	1 250	4 500	125
Jumlah	0	0	16 755	5 920	1 034

Sumber : Kantor Camat Porong

Tabel 5.10
Keadaan Organisme Pengganggu Tanaman
(OPT) Padi per Bulan
Tahun 2017

Bulan	Luas Serangan (Ha)					
	Tikus	Walang Sangit	Xantom0nas	Wereng btg coklat	Hama Putih Palsu	Penggerek Batang
1	2	3	4	5	6	7
01. Januari	-	-	-	-	-	-
02. Pebruari	0,5	-	-	-	-	-
03. Maret	1,0	-	2,0	-	-	-
04. April	1,0	-	1,5	-	-	-
05. Mei	-	-	-	-	-	-
06. Juni	-	-	0,5	-	-	-
07. Juli	-	-	-	-	-	-
08. Agustus	1,0	-	1,0	-	-	-
09. September	-	-	-	-	-	-
10. Oktober	-	-	-	-	-	-
11. Nopember	-	-	-	-	-	-
12. Desember	-	-	-	-	-	-
Jumlah	3,5	0,0	5,0	0,5	2,5	0,0

Sumber : Kantor Kecamatan Porong

Tabel 5.11
Banyaknya Produksi Perikanan Darat dan Tambak
Setiap Bulan
Tahun 2017

Bulan	Jenis Komoditi di Perairan Tambak (Kg)				
	Udang Windu	Udang Werus dan Campuran	Bandeng	Mujaer	Kepiting
1	2	3	4	5	6
01. Januari	864	2 582	1 240	2 830	-
02. Pebruari	910	2 770	1 620	3 110	-
03. Maret	1 240	2 400	1 830	3 050	120
04. April	1 450	2 340	2 410	3 000	180
05. Mei	1 096	2 120	1 980	3 425	150
06. Juni	1 300	2 642	2 070	3 780	175
07. Juli	1 270	2 560	2 150	3 640	175
08. Agustus	1 200	2 370	2 240	3 520	150
09. September	1 340	2 050	1 960	3 220	120
10. Oktober	1 870	2 710	2 010	2 720	-
11. Nopember	780	2 430	2 120	2 510	-
12. Desember	760	2 550	1 730	2 500	-
Jumlah	14 080,0	29 524,0	23 360,0	37 305,0	1 070

Sumber : Mantri Perikanan Porong

Bulan	Jenis Komoditi di Perairan		Perairan Pantai	
	Kolam/minapadi (kg)		Kerang	Rumput laut
	Lele	Nilu		
1	2	3	4	5
01. Januari	1 200	1 650	-	-
02. Pebruari	1 300	1 440	-	-
03. Maret	1 250	1 640	-	-
04. April	-	-	-	-
05. Mei	-	-	-	-
06. Juni	-	-	-	-
07. Juli	-	-	-	-
08. Agustus	-	-	-	-
09. September	870	1 550	-	-
10. Oktober	980	1 460	-	-
11. Nopember	1 100	1 175	-	-
12. Desember	1 280	1 360	-	-
Jumlah	7 980	10 275	-	-


Sumber : Mantri Perikanan Porong

Tabel 5.12
Jumlah Baku Tambak dan Jumlah Penebaran Bibit
Ikan Menurut Jenisnya per Bulan
Tahun 2017

Bulan	Luas Baku (ha)	Luas Tebar (ha)	Luas Tangkap (ha)	Penebaran (rean)		
				Benur	Nener	Udang
1	2	3	4	5	6	7
01. Januari	501	120	-	240	48	-
02. Pebruari	501	138	-	276	55	-
03. Maret	501	112	-	228	45	-
04. April	249	110	-	230	44	-
05. Mei	496	135	-	274	54	-
06. Juni	496	115	-	236	46	-
07. Juli	496	80	-	156	32	-
08. Agustus	496	146	-	298	58	-
09. September	496	100	-	214	40	-
10. Oktober	496	136	-	270	54	-
11. Nopember	501	120	-	242	48	-
12. Desember	501	110	-	220	42	-
Jumlah	5 730	1 422	0	2 884	566	0

Sumber : Mantri Perikanan Porong

BAB 6. INDUSTRI



Tabel 6.01
Banyaknya Industri Besar/Sedang Dan Jumlah Tenaga Kerja
Menurut KLUI
Tahun 2017

KLUI	Jumlah Perusahaan/ Usaha	Jumlah Tenaga Kerja
1	2	3
31. Industri Makanan dan Minuman	5	174
32. Industri Tekstil, Pakaian Jadi dan Kulit	-	-
33. Industri Kayu dan Sejenisnya	-	-
34. Industri Kertas, Percetakan dan Penerbitan	-	-
35. Industri Kimia, Minyak, Kecuali Minyak Bumi dan Batubara	-	-
36. Industri Barang Galian Kecuali Minyak Bumi dan Batubara	-	-
37. Industri Logam Dasar	-	-
38. Industri barang dari Logam	-	-
39. Industri Pengolahan Lainnya	-	-
Jumlah	5	174

Sumber : Kantor Camat Porong

Tabel 6.02
Banyaknya Industri Kecil Dan Jumlah Tenaga Kerja
Menurut KLUI
Tahun 2017

KLUI	Jumlah Perusahaan/ Usaha	Jumlah Tenaga Kerja
1	2	3
31. Industri Makanan dan Minuman	6	124
32. Industri Tekstil, Pakaian Jadi dan Kulit	-	-
33. Industri Kayu dan Sejenisnya	-	-
34. Industri Kertas, Percetakan dan Penerbitan	1	28
35. Industri Kimia, Minyak, Kecuali Minyak Bumi dan Batubara	-	-
36. Industri Barang Galian Kecuali Minyak Bumi dan Batubara	-	-
37. Industri Logam Dasar	-	-
38. Industri barang dari Logam	-	-
39. Industri Pengolahan Lainnya	-	-
Jumlah	7	152

Sumber : Kantor Camat Porong

Tabel 6.03
Banyaknya Industri Kerajinan Rakyat Dan Jumlah Tenaga Kerja
Menurut KLUI
Tahun 2017

KLUI	Jumlah Perusahaan/ Usaha	Jumlah Tenaga Kerja
1	2	3
31. Industri Makanan dan Minuman	89	175
32. Industri Barang dari kulit dan imitasi	26	135
33. Industri Kayu dan Sejenisnya	40	91
34. Industri Kertas, Percetakan dan Penerbitan	3	7
35. Industri Kimia, Minyak, Kecuali Minyak Bumi dan Batubara	-	-
36. Industri Barang Galian Kecuali Minyak Bumi dan Batubara	-	-
37. Industri Logam Dasar	-	-
38. Industri barang dari Logam	56	153
39. Industri Pengolahan Lainnya	4	13
Jumlah	218	574

Sumber : Kantor Camat Porong

Tabel 6.04
Banyaknya Industri Besar/Sedang Dan Jumlah Tenaga Kerja
Menurut Desa/Kelurahan
Tahun 2017

Desa/Kelurahan	Jumlah Perusahaan/ Usaha	Jumlah Tenaga Kerja
1	2	3
01. Kebonagung	-	-
02. Porong	-	-
03. Mindi (Lumpur)	1	34
04. Jatirejo (Lumpur)	-	-
05. Renokenongo (Lumpur)	-	-
06. Glagaharum	-	-
07. Plumbon	-	-
08. Siring (Lumpur)	-	-
09. Gedang	-	-
10. Juwet Kenongo	5	176
11. Kedungsolo	-	-
12. Kabakalan	-	-
13. Kesambi	1	24
14. Pamotan	-	-
15. Wunut	-	-
16. Candipari	1	26
17. Lajuk	2	82
18. Kedungboto	-	-
19. Pesawahan	-	-
Jumlah	10	342

Sumber : Kantor Camat Porong

Tabel 6.05
Banyaknya Industri Kecil Dan Jumlah Tenaga Kerja
Menurut Desa/Kelurahan
Tahun 2017

Desa/Kelurahan	Jumlah Perusahaan/ Usaha	Jumlah Tenaga Kerja
1	2	3
01. Kebonagung	3	69
02. Porong	-	-
03. Mindi (Lumpur)	-	-
04. Jatirejo (Lumpur)	-	-
05. Renokenongo (Lumpur)	-	-
06. Glagaharum	-	-
07. Plumbon	-	-
08. Siring (Lumpur)	-	-
09. Gedang	-	-
10. Juwet Kenongo	-	-
11. Kedungsolo	-	-
12. Kabakalan	-	-
13. Kesambi	-	-
14. Pamotan	-	-
15. Wunut	-	-
16. Candipari	2	48
17. Lajuk	3	56
18. Kedungboto	-	-
19. Pesawahan	-	-
Jumlah	8	173


Sumber : Kantor Camat Porong

Tabel 6.06
Banyaknya Industri Kerajinan Rakyat dan Usaha Rumahan
Menurut Desa/Kelurahan
Tahun 2017

Desa/Kelurahan	Jumlah Perusahaan/ Usaha	Jumlah Tenaga Kerja
1	2	3
01. Kebonagung	11	53
02. Porong	4	10
03. Mindi (Lumpur)	-	-
04. Jatirejo (Lumpur)	-	-
05. Renokenongo (Lumpur)	-	-
06. Glagaharum	21	52
07. Plumbon	-	-
08. Siring (Lumpur)	-	-
09. Gedang	31	68
10. Juwet Kenongo	18	49
11. Kedungsolo	37	124
12. Kabakalan	12	36
13. Kesambi	44	136
14. Pamotan	2	12
15. Wunut	11	32
16. Candipari	41	96
17. Lajuk	10	24
18. Kedungboto	9	27
19. Pesawahan	29	96
Jumlah	280	815

Sumber : Kantor Camat Porong

BAB 7. PERHUBUNGAN



Tabel 7.01
Panjang Jalan Menurut Jenis Permukaan
dan Desa/Kelurahan (dalam Km)
Tahun 2017

Desa/Kelurahan	Aspal	Makadam	Paving	Tanah
1	2	3	4	5
01. Kebonagung	3,50	-	2,75	-
02. Porong	2,70	-	3,65	-
03. Mindi	1,00	-	1,00	-
04. Jatirejo	-	-	-	-
05. Renokenongo	-	-	-	-
06. Glagaharum	5,00	-	2,30	-
07. Plumbon	0,75	-	0,98	-
08. Siring	-	-	-	-
09. Gedang	1,50	-	3,00	-
10. Juwet Kenongo	3,00	-	1,20	-
11. Kedungsolo	1,50	-	2,90	-
12. Kebakalan	4,90	-	2,90	-
13. Kesambi	1,00	-	2,55	-
14. Pamotan	7,50	-	1,30	-
15. Wunut	4,50	-	2,60	-
16. Candipari	3,80	-	2,60	-
17. Lajuk	2,50	-	4,00	-
18. Kedungboto	1,50	-	1,00	-
19. Pesawahan	2,50	-	3,65	-
Jumlah	47,15	-	38,38	0,00

Sumber : Kantor Camat Porong

Tabel 7.02
Banyaknya Kendaraan Bermotor Menurut Jenisnya
dan Desa/Kelurahan
Tahun 2017

Desa/Kelurahan	Sepeda Motor	Mobil	Bus	Truk
1	2	3	4	5
01. Kebonagung	681	43	-	12
02. Porong	846	109	-	-
03. Mindi (Lumpur)	119	27	-	-
04. Jatirejo (Lumpur)	-	-	-	-
05. Renokenongo (Lumpur)	-	-	-	-
06. Glagaharum	716	36	-	8
07. Plumbon	275	16	-	1
08. Siring (Lumpur)	-	-	-	-
09. Gedang	123	46	-	6
10. Juwet Kenongo	1 278	85	2	21
11. Kedungsolo	1 124	41	-	5
12. Kabakalan	240	24	-	-
13. Kesambi	842	89	-	-
14. Pamotan	749	29	-	5
15. Wunut	1 026	24	-	10
16. Candipari	751	39	-	6
17. Lajuk	947	48	-	7
18. Kedungboto	413	25	-	4
19. Pesawahan	529	21	-	-
Jumlah	10 659	702	2	85

Sumber : Kantor Camat Porong

Tabel 7.03
Banyaknya Kendaraan Tidak Bermotor Menurut Jenisnya
dan Desa/Kelurahan
Tahun 2017

Desa/Kelurahan	Sepeda	Becak	Dokar/Cikar	Lainnya
1	2	3	4	5
01. Kebonagung	1 206	34	2	-
02. Porong	1 785	29	1	-
03. Mindi (Lumpur)	139	-	-	-
04. Jatirejo (Lumpur)	-	-	-	-
05. Renokenongo (Lumpur)	-	-	-	-
06. Glagaharum	570	5	1	-
07. Plumbon	440	-	-	-
08. Siring (Lumpur)	-	-	-	-
09. Gedang	140	15	-	-
10. Juwet Kenongo	391	10	-	-
11. Kedungsolo	1 317	19	-	-
12. Kabakalan	132	14	-	-
13. Kesambi	1 296	12	-	-
14. Pamotan	435	5	-	-
15. Wunut	974	9	-	-
16. Candipari	338	4	1	-
17. Lajuk	1 132	13	9	-
18. Kedungboto	514	5	-	-
19. Pesawahan	350	6	1	-
Jumlah	11 159	180	15	-

Sumber : Kantor Camat Porong

Tabel 7.04
Banyaknya Pesawat Televisi, Radio dan Telepon
Menurut Desa/Kelurahan
Tahun 2017

Desa/Kelurahan	Televisi	Radio	VCD	Telepon
1	2	3	4	5
01. Kebonagung	1 614	183	215	45
02. Porong	1 235	137	189	61
03. Mindi	147	57	126	-
04. Jatirejo	-	-	-	-
05. Renokenongo	-	-	-	-
06. Glagaharum	185	76	183	-
07. Plumbon	318	173	143	-
08. Siring	-	-	-	-
09. Gedang	1 125	87	126	46
10. Juwet Kenongo	1 291	123	513	47
11. Kedungsolo	1 145	492	518	21
12. Kebakalan	337	58	92	9
13. Kesambi	1 098	446	149	11
14. Pamotan	538	87	68	14
15. Wunut	863	119	592	7
16. Candipari	743	184	187	23
17. Lajuk	1 161	81	141	8
18. Kedungboto	571	229	202	3
19. Pesawahan	513	246	276	10
Jumlah	12 884	2 778	3 720	305

Sumber : Kantor Camat Porong

BAB 8. EKONOMI



Tabel 8.01
Realisasi Pembangunan Dana Partisipatif
Menurut Prasarana dan Desa/Kelurahan
Tahun 2017

Desa/Kelurahan	Prasarana Produksi		Prasarana Perhubungan	
	Proyek	Biaya (Rp. 000)	Proyek	Biaya (Rp. 000)
1	2	3	4	5
01. Kebonagung #REF!	-	-	2	150 300
02. Porong #REF!	-	-	-	-
03. Mindi #REF!	-	-	-	-
04. Jatirejo #REF!	-	-	-	-
05. Renokenongo #REF!	-	-	-	-
06. Glagaharum #REF!	4	357 592	3	298 355
07. Plumbon #REF!	1	280 703	1	451 476
08. Siring #REF!	-	-	-	-
09. Gedang #REF!	-	-	-	-
10. Juwet Kenongo #REF!	-	-	-	-
11. Kedungsolo #REF!	4	512 614	2	315 715
12. Kebakalan #REF!	2	106 060	2	208 660
13. Kesambi #REF!	6	291 675	17	352 942
14. Pamotan #REF!	5	563 042	4	391 410
15. Wunut #REF!	4	607 107	9	238 593
16. Candipari #REF!	2	117 405	2	93 814
17. Lajuk #REF!	-	-	2	481 446
18. Kedungboto #REF!	10	187 660	5	107 560
19. Pesawahan #REF!	1 #REF!	221 000 #REF!	3 #REF!	404 600 #REF!
Jumlah	39	4 874 205	52	3 083354

Sumber : Kantor Camat Porong

Desa/Kelurahan	Prasarana Sosial		Prasarana Pemasaran	
	Proyek	Biaya (Rp. 000)	Proyek	Biaya (Rp. 000)
1	6	7	8	9
01. Kebonagung #REF!	1	27 000	1	28 159
02. Porong #REF!	-	-	-	-
03. Mindi #REF!	-	-	-	-
04. Jatirejo #REF!	-	-	-	-
05. Renokenongo #REF!	-	-	-	-
06. Glagaharum #REF!	-	-	-	-
07. Plumbon #REF!	-	-	1	32 251
08. Siring #REF!	-	-	-	-
09. Gedang #REF!	-	-	-	-
10. Juwet Kenongo #REF!	-	-	-	-
11. Kedungsolo #REF!	-	-	1	65 682
12. Kebakalan #REF!	2	6 000	-	-
13. Kesambi #REF!	1	25 000	2	51 621
14. Pamotan #REF!	-	-	-	-
15. Wunut #REF!	3	31 834	3	41 998
16. Candipari	-	-	1	1 000
17. Lajuk #REF!	-	-	2	258 222
18. Kedungboto #REF!	1	6 900	2	55 000
19. Pesawahan #REF!	1 #REF!	40 200 #REF!	- #REF!	- #REF!
Jumlah	9	285 964	13	858 873

Sumber : Kantor Camat Porong

Tabel 8.02
Sumber Penerimaan Dan Pengeluaran Desa/Kelurahan
Bentuk dan Nilainya
Tahun 2017

Desa/Kelurahan	Pendapatan Asli Desa (Rp. 000)	Bantuan Dana Desa (Rp. 000)	Bantuan Alokasi Dana Desa (Rp. 000)
1	2	3	4
01. Kebonagung	143.642	827.969	545.495
02. Porong	-	-	-
03. Mindi (Lumpur)	-	-	-
04. Jatirejo (Lumpur)	-	-	-
05. Renokenongo (Lumpur)	-	-	-
06. Glagaharum	114.000	834.778	499.010
07. Plumbon	169.600	764.468	421.629
08. Siring (Lumpur)	-	-	-
09. Gedang	-	-	-
10. Juwet Kenongo	-	-	-
11. Kedungsolo	110.500	823.519	480.219
12. Kabakalan	85.500	726.710	341.162
13. Kesambi	73.184	942.623	490.030
14. Pamotan	34.790	803.440	446.784
15. Wunut	103.793	838.193	504.842
16. Candipari	89.585	748.159	432.974
17. Lajuk	77.000	846.083	570.746
18. Kedungboto	85.000	951.980	394.197
19. Pesawahan	39.200	809.626	456.708
Jumlah	1.125.794	9.917.548	5.583.796

Sumber : Kantor Camat Porong

Desa/Kelurahan	Bantuan Bagian Hasil Pajak Daerah (Rp. 000)	Bantuan Bagian Retribusi Daerah (Rp. 000)	Bantuan Pemerintah Propinsi (Rp. 000)	Bantuan Pemerintah Kabupaten (Rp. 000)
1	5	6	7	8
01. Kebonagung	293.384	-	-	-
02. Porong	-	-	-	-
03. Mindi (Lumpur)	-	-	-	-
04. Jatirejo (Lumpur)	-	-	-	-
05. Renokenongo (Lumpur)	-	-	-	-
06. Glagaharum	230.452	29.478	193.500	202.000
07. Plumbon	255.852	26.115	-	-
08. Siring (Lumpur)	-	-	-	-
09. Gedang	-	-	-	-
10. Juwet Kenongo	-	-	-	-
11. Kedungsolo	212.890	29.478	-	202.000
12. Kabakalan	230.650	-	46.875	-
13. Kesambi	276.716	-	112.375	-
14. Pamotan	217.354	29.478	200.000	202.000
15. Wunut	230.587	29.478	329.750	202.000
16. Candipari	260.641	-	88.750	-
17. Lajuk	232.009	29.253	219.750	202.000
18. Kedungboto	239.805	-	73.000	-
19. Pesawahan	200.105	29.478	200.000	202.000
Jumlah	2.880.445	202.758	1.464.000	1.212.000

Sumber : Kantor Camat Porong

Desa/Kelurahan	Bantuan lainnya (Rp. 000)	Belanja Desa (Rp. 000)	Pembiayaan Desa (Rp. 000)	Belanja Lainnya (Rp. 000)
1	1	2	3	
01. Kebonagung	6.692	1.817.184	-	-
02. Porong	-	-	-	-
03. Mindi (Lumpur)	-	-	-	-
04. Jatirejo (Lumpur)	-	-	-	-
05. Renokenongo (Lumpur)	-	-	-	-
06. Glagaharum	-	2.187.516	84.296	-
07. Plumbon	67.750	1.656.802	8.287	-
08. Siring (Lumpur)	-	-	-	-
09. Gedang	-	-	-	-
10. Juwet Kenongo	-	-	-	-
11. Kedungsolo	-	2.173.995	313.387	-
12. Kabakalan	-	1.464.332	109.934	-
13. Kesambi	-	1.996.284	101.354	-
14. Pamotan	-	2.164.383	230.536	-
15. Wunut	-	2.248.644	1.172.966	-
16. Candipari	23.200.000	1.726.533	83.222	-
17. Lajuk	-	2.177.269	426.217	-
18. Kedungboto	3.000	1.651.974	180.000	-
19. Pesawahan	3.190	2.011.737	61.728	-
Jumlah	23.280.632	23.276.653	2.771.927	-

Sumber : Kantor Camat Porong

Tabel 8.03
Banyaknya Wajib Pajak, Baku, Realisasi dan Tunggakan
Pajak Daerah Menurut Desa/Kelurahan (dalam Rp. 000)
Tahun 2017

Desa/Kelurahan	Jumlah SPPT	Baku (Rp. 000)	Realisasi SPPT	Realisasi (Rp. 000)	Tunggakan (Rp. 000)
1	2	3	4	5	6
01. Kebonagung	2 255	100.188	1.217	47.453	52.735
02. Porong	1 252	106.438	601	66.713	39.725
03. Mindi (Lumpur)	89	65.035	50	37.329	27.706
04. Jatirejo (Lumpur)	15	22.260	3	11.445	10.815
05. Renokenongo (Lumpur)	0	0	0	0	0
06. Glagaharum	1 721	69.970	579	25.042	44.928
07. Plumbon	587	129.085	396	67.375	61.710
08. Siring (Lumpur)	16	227.690	-	-	-
09. Gedang	1 275	465.226	948	276.637	188.589
10. Juwet Kenongo	1 629	160.326	1.105	119.804	40.522
11. Kedungsolo	2 064	153.215	444	23.336	129.879
12. Kabakalan	701	31.303	689	30.704	599
13. Kesambi	2 005	199.410	1.381	119.528	79.882
14. Pamotan	1 053	176.274	477	30.704	145.570
15. Wunut	2 084	124.135	850	52.983	71.152
16. Candipari	1 687	92.748	1.175	65.269	27.479
17. Lajuk	2 092	115.144	863	48.807	66.337
18. Kedungboto	982	66.453	1.205	71.068	(4.615)
19. Pesawahan	1 089	54.905	772	43.553	11.352
Jumlah	22 596	2.359.805	12.208	1.137.750	994.365

Sumber : Kantor Camat Porong

Tabel 8.04
Banyaknya Penabung dan Nilai Tabungan
Lewat BRI Unit Desa Setiap Bulan
Tahun 2017

Bulan	BRITAMA		SIMPEDES	
	Penabung	Nilai (Rp)	Penabung	Nilai (Rp)
1	2	3	4	5
01. Januari	1 297	8.700.000.000	12 054	94.700.196.000
02. Pebruari	1 286	9.400.000.000	12 297	92.300.100.000
03. Maret	1 295	9.300.000.000	12 485	91.980.010.000
04. April	1 264	8.800.000.000	12 592	91.705.000.000
05. Mei	1 290	8.100.000.000	12 793	91.116.000.000
06. Juni	1 154	8.600.000.000	12 910	90.960.250.000
07. Juli	1 176	8.600.000.000	12 135	90.830.000.000
08. Agustus	1 297	8.400.000.000	13 296	91.370.200.000
09. September	1 321	8.600.000.000	13 465	93.900.000.000
10. Oktober	1 326	8.500.000.000	13 578	95.200.500.000
11. Nopember	1 190	8.800.000.000	13 711	95.400.200.000
12. Desember	1 128	8.400.000.000	12 819	93.500.100.000
Jumlah	15 024	104.200.000.000	154 135	1.112.962.556.000

Sumber : BRI Unit Kecamatan Porong

DEPOSITO		
Bulan	Penabung	Nilai (Rp)
1	2	3
01. Januari	236	22.142.500.000
02. Pebruari	239	23.187.200.000
03. Maret	247	23.120.800.000
04. April	248	23.861.900.000
05. Mei	253	22.538.700.000
06. Juni	235	21.582.200.000
07. Juli	251	21.670.000.000
08. Agustus	232	223.341.600.000
09. September	247	28.549.500.000
10. Oktober	252	29.163.200.000
11. Nopember	249	29.104.200.000
12. Desember	258	28.729.800.000
Jumlah	2 947	496.991.600.000

Tabel 8.05
Banyaknya Peminjam dan Nilai Pinjaman KUPeDES
Lewat Bri Unit Desa Setiap Bulan
Tahun 2017

Bulan	Peminjam (orang)	Besarnya Pinjaman (Rp)
1	2	3
01. Januari	176	4.143.200.000
02. Pebruari	184	4.316.500.000
03. Maret	195	6.283.700.000
04. April	189	5.174.000.000
05. Mei	176	4.667.200.000
06. Juni	198	4.630.500.000
07. Juli	102	2.874.100.000
08. Agustus	142	3.736.400.000
09. September	115	2.836.500.000
10. Oktober	124	3.848.500.000
11. Nopember	182	5.861.500.000
12. Desember	152	4.582.800.000
Jumlah	1 935	52.954.900.000

Sumber : BRI Unit Kecamatan Porong

Tabel 8.06
Pendapatan Retribusi (Karcis) di Puskesmas Porong
Setiap Bulan
Tahun 2015 - 2017

Bulan	2015	2016	2017
1	2	3	4
01. Januari	56.841.000	61.232.500	65.234.000
02. Pebruari	59.491.500	69.609.000	76.575.000
03. Maret	70.207.500	79.758.500	83.732.000
04. April	79.545.000	84.650.000	86.945.500
05. Mei	61.433.500	79.365.000	84.690.000
06. Juni	55.212.000	60.665.000	65.324.000
07. Juli	41.065.000	49.200.000	56.350.000
08. Agustus	47.007.500	62.732.500	67.650.000
09. September	56.244.500	46.644.000	48.926.000
10. Oktober	63.084.000	49.730.000	51.920.000
11. Nopember	61.368.500	52.705.000	53.642.000
12. Desember	46.261.000	49.927.500	51.375.000
Jumlah	697.761.000	746.219.000	792.363.500

Sumber : Puskesmas Porong

Tabel 8.07
Pendapatan Retribusi (Karcis) di Puskesmas Kedungsolo
Setiap Bulan
Tahun 2015 - 2017

Bulan	2015	2016	2017
1	2	3	4
01. Januari	1.664.000	2.147.000	2.267.000
02. Pebruari	1.608.500	2.087.500	2.165.000
03. Maret	1.861.500	3.041.000	3.150.000
04. April	7.115.500	3.517.000	3.665.000
05. Mei	1.972.500	2.861.000	2.967.000
06. Juni	2.845.500	3.711.000	3.875.000
07. Juli	1.640.500	1.797.500	2.835.000
08. Agustus	3.073.500	2.137.500	2.155.000
09. September	2.557.500	2.220.500	2.340.000
10. Oktober	3.216.500	3.028.000	3.165.000
11. Nopember	1.546.500	1.951.500	2.245.000
12. Desember	1.477.000	1.964.000	2.153.000
Jumlah	30.579.000	30.463.500	32.982.000

Sumber : Puskesmas Kedungsolo

Tabel 8.08
Jumlah Hari dan Besarnya Retribusi Pasar
Setiap Bulan
Tahun 2016 - 2017

Bulan	Jumlah Wajib Hari	Tahun	
		2016	2017
1	2	3	3
01. Januari	31	108.452.000	110.572.000
02. Pebruari	29	97.998.000	99.854.000
03. Maret	31	108.490.500	114.450.000
04. April	30	105.013.000	108.015.000
05. Mei	31	108.627.500	111.727.500
06. Juni	30	105.244.500	108.326.500
07. Juli	31	108.910.500	112.310.000
08. Agustus	31	108.404.500	111.674.000
09. September	30	105.609.000	107.975.000
10. Oktober	31	109.347.000	112.450.000
11. Nopember	30	105.919.500	108.215.500
12. Desember	31	109.457.000	112.125.500
Jumlah	366	1.281.473.000	1.317.695.000

Sumber : Dinas Pasar Porong

Tabel 8.09
Banyaknya Koperasi Menurut Jenisnya
Tahun 2017

Jenis Koperasi	Banyaknya
1	2
01. Koperasi Serba Usaha	7
02. KPPU/Pertanian	1
03. Kerajinan	-
04. Bank	3
05. Angkutan	-
06. Simpan Pinjam	29
07. Koperasi Pasar	1
08. Veteran	1
09. Koperasi mahasiswa	-
10. K P R I	2
11. Pensiunan	1
12. Wanita	17
13. Angkatan Darat	-
14. Angkatan Kepolisian	1
15. Koperasi Karyawan/Pegawai Negeri	3
16. K U D	1
17. KPPN/Pusat	-
18. Koperasi Pondok Pesantren	1
Jumlah	68

Sumber : Kantor Camat Porong

DATA

MENCERDASKAN BANGSA



**BADAN PUSAT STATISTIK
KABUPATEN SIDOARJO**

Jl. Pahlawan No.140 - Sidoarjo

Telp : (031)8941744 - Fax : (031)8946473

Email : bps3515@bps.go.id

<http://sidoarjokab.bps.go.id>

