

Katalog : 1102001.3515060

# KECAMATAN TANGGULANGIN DALAM ANGKA 2018



**BADAN PUSAT STATISTIK  
KABUPATEN SIDOARJO**

# **Kecamatan Tanggulangin Dalam Angka 2018**

**ISSN :** -

**No. Publikasi :** 35156.1806

**Katalog :** 1102001.3515060

**Ukuran Buku :** 15 cm X 21 cm

**Jumlah Halaman :** ix + 100

**Naskah :**

Badan Pusat Statistik Kabupaten Sidoarjo

**Gambar Kulit Oleh :**

Badan Pusat Statistik Kabupaten Sidoarjo

**Diterbitkan Oleh :**

©BPS Kabupaten Sidoarjo

**Dicetak Oleh :**

-

**CETAKAN KE 2 (DUA)**

***Dilarang mengumumkan, mendistribusikan, mengomunasikan, dan/atau menggandakan sebagian atau seluruh isi buku ini untuk tujuan komersial tanpa izin tertulis dari Badan Pusat Statistik Kabupaten Sidoarjo***

**KEPALA BPS KABUPATEN SIDOARJO**



**Ir. Patris Sayogyo, MM**

# DAFTAR ISI

<b>Kata Pengantar .....</b>	<b>i</b>
<b>Daftar Isi .....</b>	<b>ii</b>
Tabel-tabel :	

## **Keadaan Geografis**

1.01	: Luas Wilayah, Ketinggian dan Jarak Dari Desa/ Kelurahan ke Ibukota Kecamatan Tahun 2017.....	1
1.02	: Koordinat Kantor Kepala Desa/Kelurahan Kecamatan Tanggulangi Tahun 2017.....	2
1.03	: Banyaknya Curah Hujan (CH=mm) dan Hari Hujan (HH) menurut bulan Tahun 2013-2017 .....	3
1.04	: Luas Tanah Sawah dan Tanah Kering (ha) Tahun 2017...	4
1.05	: Kekayaan Desa selain Tanah Kas Desa/Kelurahan (Ha) Tahun 2017 .....	5

## **Pemerintahan**

2.01	: Status, Klasifikasi, dan Jumlah Pedukuhan/Dusun per Desa/Kelurahan Tahun 2017 .....	6
2.02	: Nama Pejabat Dinas/Instansi Lintas Sektoral di Wilayah Kecamatan Tahun 2017.....	7
2.03	: Nama Kepala Desa/Lurah dan Tahun Pengangkatan per Desa/Kelurahan Tahun 2017 .....	8
2.04	: Banyaknya Perangkat Desa/Kelurahan Menurut Desa/Kelurahan Tahun 2017 .....	9
2.05	: Luas Tanah Bengkok dan Tanah Kas Desa Menurut Desa/Kelurahan (Ha) Tahun 2017.....	10
2.06	: Potensi Hansip di Jajaran Mawil Hansip Kecamatan Tanggulangi Menurut Desa/Kelurahan Tahun 2017.....	11



## **Kependudukan**

3.01	: Banyaknya Rukun Warga (RW), Rukun Tetangga (RT) dan Kepala keluarga (KK) Menurut Desa/Kelurahan Tahun 2017 .....	12
3.02	: Jumlah Penduduk Menurut Jenis Kelamin Hasil Registrasi penduduk Akhir Tahun 2017 .....	13
3.03	: Jumlah Penduduk Menurut Kewarganegaraan Menurut Desa/Kelurahan Tahun 2017 .....	14
3.04	: Banyaknya Kelahiran Menurut Jenis Kelamin Bayi Menurut Desa/Kelurahan Tahun 2017.....	15
3.05	: Banyaknya Kelahiran Menurut Jenis Kelamin Bayi Setiap Bulan Tahun 2017.....	16
3.06	: Banyaknya Ibu Yang Melahirkan Menurut Kelompok Umur Ibu dan Desa/Kelurahan Tahun 2017 .....	17
3.07	: Banyaknya Ibu Yang Melahirkan Menurut Tenaga Penolong dan Desa/Keluraha Tahun 2017.....	19
3.08	: Banyaknya Kematian Menurut Jenis Kelamin dan Desa/Kelurahan Tahun 2017 .....	20
3.09	: Banyaknya Kematian Menurut Jenis Kelamin Setiap Bulan Tahun 2017 .....	21
3.10	: Banyaknya Pendatang Menurut Jenis Kelamin dan Desa/Kelurahan Tahun 2017 .....	22
3.11	: Banyaknya Pendatang Menurut Jenis Kelamin Setiap Bulan Tahun 2017 .....	23
3.12	: Banyaknya Kepindahan Menurut Jenis Kelamin dan Desa/Kelurahan Tahun 2017 .....	24
3.13	: Banyaknya Kepindahan Menurut Jenis Kelamin Setiap Bulan Tahun 2017 .....	25
3.14	: Jumlah Keluarga Menurut Kategori Keluarga Sejahtera Menurut Desa/Kelurahan Tahun 2015.....	26
3.15	: Jumlah Keluarga Menurut Pendidikan Hasil Pendaftaran Keluarga Tahun 2015.....	28

## **Sosial**

4.01	: Banyaknya Sekolah, Kelas, Guru, Dan Murid Taman Kanak-kanak Tahun 2017.....	30
4.02	: Banyaknya Sekolah, Bilik, Kelas, Guru Dan Murid Sekolah Dasar Negeri Tahun 2017.....	31
4.03	: Banyaknya Murid Sekolah Dasar Negeri Menurut Tingkatan/Kelas dan Jenis Kelamin Tahun 2017 .....	32
4.04	: Banyaknya Sekolah, Bilik, Kelas, Guru Dan Murid Sekolah Dasar Swasta Tahun 2017.....	34
4.05	: Banyaknya Murid Sekolah Dasar Swasta Menurut Tingkatan/Kelas dan Jenis Kelamin Tahun 2017 .....	35
4.06	: Banyaknya Murid Sekolah Dasar Negeri yang Mengikuti dan Lulus UAS Menurut Desa/Kelurahan Tahun 2017.....	37
4.07	: Banyaknya Sekolah, Bilik, Kelas, Guru Dan Murid Sekolah Dasar Non Dinas Pendidikan Tahun 2017.....	38
4.08	: Banyaknya Murid Sekolah Dasar Non Dinas Pendidikan Menurut Tingkatan/Kelas dan Jenis Kelamin Tahun 2017 .....	39
4.09	: Banyaknya Sekolah Lanjutan Tingkat Pertama (SLTP) Negeri dan Swasta Tahun 2017 .....	41
4.10	: Banyaknya Murid Sekolah Lanjutan Tingkat Pertama Menurut Tingkatan/Kelas dan Jenis Kelamin Tahun 2017 .....	42
4.11	: Banyaknya Sekolah Lanjutan Tingkat Atas (SLTA) Negeri dan Swasta Tahun 2015 .....	43
4.12	: Banyaknya Murid Sekolah Lanjutan Tingkat Atas Menurut Tingkatan/Kelas dan Jenis Kelamin Tahun 2015 .....	44
4.13	: Banyaknya Sekolah Lanjutan Tingkat Pertama (SLTP) dan Sekolah Lanjutan Tingkat Atas (SLTA) Non Dinas Pendidikan Tahun 2017 .....	45
4.14	: Banyaknya Murid SLTP dan SLTA Non Dinas Pendidikan Menurut Tingkatan/Kelas dan Jenis Kelamin Tahun 2017 .....	46

4.15	: Banyaknya Kunjungan Ke Puskesmas Menurut 10 Jenis Penyakit Yang Dominan Tahun 2017.....	47
4.16	: Banyaknya Tenaga Medis Dan Paramedis di Puskesmas Tanggulangin Menurut Jenis Kelamin Tahun 2017.....	48
4.17	: Kegiatan Imunisasi Menurut Jenis dan Desa/Kelurahan Tahun 2013 .....	49
4.18	: Kegiatan SKDN di Puskesmas Setiap Bulan Tahun 2017.....	51
4.19	: Banyaknya Kunjungan Ibu Hamil, Bayi dan Anak Dalam Program KIA Menurut Desa/Kelurahan Tahun 2017.....	53
4.20	: Target dan Pencapaian KB Aktif Menurut Jenis Kontrasepsi dan Desa/Kelurahan Tahun 2015.....	54
4.21	: Target dan Pencapaian KB Baru Menurut Jenis Kontrasepsi dan Desa/Kelurahan Tahun 2015.....	56
4.22	: Jumlah Pasangan Usia Subur (PUS) Menurut Kelompok Umur dan Desa/Kelurahan Tahun 2014.....	57
4.23	: Banyaknya Peserta KB Menurut Jalur Pelayanan Dan Jumlah PUS Bukan Peserta KB Tahun 2017.....	59
4.24	: Perkembangan Program UPGK Setiap Bulan Tahun 2017.....	60
4.25	: Persentase Pemeluk Agama Menurut Desa/Kelurahan Tahun 2017.....	63
4.26	: Banyaknya Tempat Ibadah Menurut Desa/Kelurahan Tahun 2017.....	64
4.27	: Banyaknya Nikah, Talak, Cerai dan Rujuk Menurut Desa/Kelurahan Tahun 2017 .....	65
4.28	: Banyaknya Penerimaan Zakat Fitrah Menurut Desa/Kelurahan Tahun 2015 .....	66
4.29	: Banyaknya Penyaluran Zakat Fitrah Menurut Desa/Kelurahan Tahun 2017 .....	67
4.30	: Banyaknya Hewan Qurban Menurut Desa/Kelurahan Tahun 2017.....	68

4.31	: Banyaknya Pelanggaran dan Kejahatan Menurut Jenis Tiap Bulan Tahun 2017 .....	69
4.32	: Nama Kelompok Tani dan Jumlah Anggota Tahun 2017 .....	72
4.33	: Banyaknya Orang Yang Bekerja Menurut Jenis Pekerjaan dan Desa/Kelurahan Tahun 2017 .....	73
4.34	: Banyaknya Penyandang Cacat Menurut Jenis Kecacatan dan Desa/Kelurahan Tahun 2014.....	75
4.35	: Kunjungan Ibu Hamil, Bayi dan Anak Tahun 2014.....	76

### **Pertanian**

5.01	: Luas Tanah Sawah Menurut Jenis Pengairan dan Desa/Kelurahan (dalam Ha) Tahun 2014 .....	77
5.02	: Realisasi Luas Tanam dan Luas Panen Padi Menurut Desa/Kelurahan (dalam Ha) Tahun 2017 .....	78
5.03	: Realisasi Luas Tanam dan Panen Palawija Menurut Desa/Kelurahan (dalam Ha) Tahun 2017 .....	79
5.04	: Luas Tanaman Tebu Menurut Jenis Intensifikasi dan Desa/Kelurahan (dalam Ha) Tahun 2017 .....	80
5.05	: Banyaknya Tanaman Kehutanan dan Penghijauan Menurut Desa/Kelurahan Tahun 2015.....	81
5.06	: Banyaknya Tanaman Buah yang Panen Menurut Desa/Kelurahan (dalam pohon) Tahun 2015 .....	82
5.07	: Populasi Ternak Besar Menurut Jenis dan Desa/ Kelurahan Tahun 2017 .....	83
5.08	: Populasi Ternak Kecil Menurut Jenis dan Desa/ Kelurahan Tahun 2017 .....	84
5.09	: Populasi Ternak Unggas Menurut Jenis dan Desa/Kelurahan Tahun 2017 .....	85
5.10	: Keadaan Organisme Pengganggu Tanaman (OPT) Padi per Bulan Tahun 2014.....	86
5.11	: Banyaknya Produksi Perikanan Darat dan Tambak Setiap Bulan Tahun 2015.....	87

5.12	: Jumlah Baku Tambak dan Jumlah Penebaran Bibit Ikan Menurut Jenisnya per Bulan Tahun 2015 .....	89
------	--	----

### **Industri**

6.01	: Banyaknya Industri Besar/Sedang Dan Jumlah Tenaga Kerja Menurut KLUI Tahun 2014 .....	90
6.02	: Banyaknya Industri Besar/Sedang Dan Jumlah Tenaga Kerja Menurut Desa/Kelurahan Tahun 2014 .....	91


### **Perhubungan**

7.01	: Banyaknya Kendaraan Bermotor Menurut Jenisnya dan Desa/ Kelurahan Tahun 2013 .....	92
------	--	----

### **Keuangan Dan Harga-harga**

8.01	: Keputusan Desa/Kelurahan tentang APPKD untuk Penerimaan Pembangunan Menurut Desa/Kelurahan (dalam Rp.000) Tahun 2015 .....	93
8.02	: Keputusan Desa/Kelurahan tentang APPKD Untuk Pengeluaran Rutin Menurut Desa/Kelurahan (dalam Rp.000) Tahun 2017 .....	95
8.03	: Banyaknya Wajib Pajak, Baku, Realisasi dan Tunggalan Pajak Daerah Menurut Desa/Kelurahan (dalam Rp. 000) Tahun 2012 .....	97
8.04	: Pendapatan Retribusi (Karcis) di Puskesmas Tanggulangin Setiap Bulan Tahun 2017 .....	98
8.05	: Jumlah Hari dan Besarnya Retribusi Pasar Setiap Bulan Tahun 2016 .....	99
8.06	: Realisasi Pembangunan Dana Partisipasi Menurut Prasarana dan Desa/Kelurahan Tahun 2016.....	100

# BAB 1. GEOGRAFI DAN IKLIM



**Tabel 1.01**  
**Luas Wilayah, Ketinggian dan Jarak Dari**  
**Desa/Kelurahan ke Ibukota Kecamatan**  
**Tahun 2016**

Desa/Kelurahan	Luas Wilayah (Hektare)	Ketinggian Wilayah (M)	Jarak tempuh ke Ibukota Kec.
1	2	3	4
01.Randegan	215,12	4,00	4,00
02.Kedensari	155,96	4,00	3,00
03.Kalisampurno	116,17	4,00	2,00
04.Ketapang	134,45	4,00	1,00
05.Kedungbendo	159,19	4,00	2,00
06.Gempolsari	166,72	4,00	2,00
07.Sentul	204,37	4,00	5,00
08.Penatarsewu	272,13	4,00	6,00
09.Banjarasri	233,41	4,00	5,00
10.Banjarpanji	423,41	4,00	6,00
11.Kedungbanteng	160,27	4,00	4,00
12.Kalidawir	120,47	4,00	4,00
13.Putat	112,94	4,00	2,00
14.Ngaban	88,20	4,00	0,00
15.Kalitengah	119,39	4,00	0,00
16.Kludan	88,20	4,00	2,00
17.Boro	72,07	4,00	1,00
18.Ketegan	154,89	4,00	3,00
19.GanggangPanjang	231,26	4,00	6,00
Jumlah	3228,62		

Sumber: Kantor Kecamatan Tanggulangin

**Tabel 1.02**  
**Koordinat Kantor Kepala Desa/Kelurahan Kecamatan Tanggulangin**  
**Tahun 2016**

Desa/Kelurahan	Garis Lintang	Garis Bujur
1		
01.Randegan	7,49507	112,67788
02.Kedensari	7,50111	112,68992
03.Kalisampurno	7,50982	112,69743
04.Ketapang	7,51812	112,70583
05.Kedungbendo	7,5129	112,71484
06.Gempolsari	7,51315	112,7219
07.Sentul	7,52796	112,7219
08.Penatarsewu	7,51651	112,74622
09.Banjarasri	7,50445	112,74608
10.Banjarpanji	7,50534	112,75098
11.Kedungbanteng	7,50927	112,73983
12.Kalidawir	7,51197	112,73597
13.Putat	7,50612	112,73321
14.Ngaban	7,50088	112,70959
15.Kalitengah	7,50787	112,70858
16.Kludan	7,5001	112,69681
17.Boro	7,49724	112,69864
18.Ketegan	7,49586	112,6884
19.GanggangPanjang	7,48184	112,67274

Sumber: Kantor Kecamatan Tanggulangin



**Tabel 1.03**  
**Banyaknya Curah Hujan(CH=mm) dan**  
**Hari Hujan(HH) Menurut Bulan**  
**Tahun 2014 - 2017**

Bulan	2014		2015		2016		2017	
	CH	HH	CH	HH	CH	HH	CH	HH
1	2	3	4	5	6	7	8	9
01.Januari			250	11	230	13	198	15
02.Pebruari			133	9	799	24	180	15
03.Maret			11	8	220	11	122	8
04.April			179	8	219	15	287	13
05.Mei			56	2	61	7	24	4
06.Juni			95	2	68	6	1	1
07.Juli			70	2	131	8	6	2
08.Agustus			-	-	43	5	-	-
09.September			-	-	31	5	-	-
10.Oktober			7	1	229	10	9	1
11.Nopember			95	6	55	6	341	18
12.Desember			282	18	175	13	295	15
Jumlah	0	0	1178	67	2261	123	1463	92

Sumber: Kantor Kecamatan Tanggulangin

**Tabel 1.04**  
**Luas Tanah Sawah dan Tanah Kering(ha)**  
**Tahun 2016**

Desa/Kelurahan	Tanah sawah	Tanah kering	Jumlah
1	2	3	4
01.Randegan	139,71	75,41	215,12
02.Kedensari	98,26	57,7	155,96
03.Kalisampurno	46,55	67,62	114,17
04.Ketapang	18,00	116,51	134,51
05.Kedungbendo	-	159,19	159,19
06.Gempolsari	64,74	101,98	166,72
07.Sentul	151,04	53,33	204,37
08.Penatarsewu	134,00	138,13	272,13
09.Banjarasri	108,50	124,91	233,41
10.Banjarpanji	36,70	387,09	423,79
11.Kedungbanteng	111,58	48,69	160,27
12.Kalidawir	71,00	49,47	120,47
13.Putat	80,30	32,64	112,94
14.Ngaban	36,70	51,5	88,2
15.Kalitengah	12,23	107,16	119,39
16.Kludan	18,10	70,1	88,2
17.Boro	23,71	48,36	72,07
18.Ketegan	83,65	71,24	154,89
19.GanggangPanjang	147,30	83,96	231,26
Jumlah	1382,07	1844,99	3227,06

Sumber: Kantor Kecamatan Tanggulangin

**Tabel 1.05**  
**Kekayaan Desa Selain Tanah Kas**  
**Desa / Kelurahan (Ha)**  
**Tahun 2016**

Desa/Kelurahan	Makam	Lapangan	Jalan Desa	Prasarana Pembangunan Desa	Jumlah
1	2	3	4	5	6
01.Randegan	2,50	1,03	9,00	0,06	0
02.Kedensari	1,40	0,66	1,20	0,45	0
03.Kalisampurno	0,90	0,18	3,33	0,15	0
04.Ketapang	0,38	1,33	2,50	0,11	0
05.Kedungbendo	-	-	-	-	0
06.Gempolsari	1,00	-	2,34	0,25	0
07.Sentul	0,95	1,0	1,20	0,11	0
08.Penatarsewu	0,49	0,80	2,50	0,05	0
09.Banjarasri	2,65	-	2,70	0,06	0
10.Banjarpanji	0,50	-	1,72	0,04	0
11.Kedungbanteng	0,87	-	1,50	0,06	0
12.Kalidawir	0,90	-	1,40	0,07	0
13.Putat	0,70	0,75	2,07	0,34	0
14.Ngaban	0,83	1,00	3,90	0,45	0
15.Kalitengah	0,94	0,60	3,00	0,08	0
16.Kludan	0,78	-	2,40	0,20	0
17.Boro	0,20	0,36	3,32	0,07	0
18.Ketegan	0,34	1,00	2,21	0,10	0
19.GanggangPanjang	1,50	0,90	3,30	0,25	0
Jumlah	0	0	0	0	0

Sumber: Kantor Kecamatan Tanggulangin

# BAB 2. PEMERINTAHAN



**Tabel 2.01**  
**Status, Klasifikasi, dan Jumlah Pedukuhan/Dusun**  
**per Desa/Kelurahan**  
**Tahun 2017**

Desa/Kelurahan	Status	Klasifikasi Desa/ Kelurahan	Jumlah Pedukuhan/ Dusun
1	2	3	4
01. Randegan	Desa	Swasembada	1
02. Kedensari	Desa	Swasembada	3
03. Kalisampurno	Desa	Swasembada	2
04. Ketapang	Desa	Swasembada	2
05. Kedungbendo	Desa	Swasembada	1
06. Gempolsari	Desa	Swasembada	2
07. Sentul	Desa	Swasembada	1
08. Penatarsewu	Desa	Swasembada	2
09. Banjarasri	Desa	Swasembada	3
10. Banjarpanji	Desa	Swasembada	1
11. Kedungbanteng	Desa	Swasembada	1
12. Kalidawir	Desa	Swasembada	1
13. Putat	Desa	Swasembada	1
14. Ngaban	Desa	Swasembada	2
15. Kalitengah	Desa	Swasembada	2
16. Kludan	Desa	Swasembada	1
17. Boro	Desa	Swasembada	1
18. Ketegan	Desa	Swasembada	1
19. Ganggang Panjang	Desa	Swasembada	3
Jumlah			31

Sumber : Kantor Kecamatan Tanggulangin

**Tabel 2.02**  
**Nama Pejabat Dinas/Instansi Lintas Sektoral**  
**di Wilayah Kecamatan**  
**Tahun 2017**

Nama Pejabat	Nama Dinas / Instansi
1	2
SENTOT KUNMARDIYANTO.SH.MM	CAMAT Tanggulangin
Kapt. ARC ACH. FAHRUDIN	DANRAMIL 0816106
KOMPOL ANDI YUDIANTO	KAPOLSEK Tanggulangin
FATCHUR ROHMAN, SH	Kepala KUA
YULIANI	Kepala Cabang Dinas Pen Ker
Drg.ERNI WAHYUNI	Kepala Puskesmas
PAM HADITOMO	Kepala Pos dan Giro
ZAINUDIN	Kepala BRJ Unit
HIDA RUHYATUL HIDAYAH, SAG	Kepala PPAJ
SUNARYO	KSK
NUSRON SP	Mantri Pertanian
SUPRIYANTI.S Spi	Pentuluh Perikanan
RETNO SURYATI. SE	Koordinator PKB
SUYADI	Juru Pengairan
SUPRIYADI	Pengamat Hama Penyakit

**Tabel 2.03**  
**Nama Kepala Desa/Lurah dan Tahun Pengangkatan**  
**per Desa/Kelurahan**  
**Tahun 2017**

Desa/Kelurahan	Nama Kepala Desa/ Lurah	Tahun diangkat
1	2	03/01/1900
01. Randegan	H. MOCH SODIQ	10/11/2013
02. Kedensari	H.ABD. MUGHINE AZIZ	26/08/2013
03. Kalisampurno	H. NOERYONO	10/11/2013
04. Ketapang	Pj. Drs. MUDJIANTO	01/01/2018
05. Kedungbendo	Pj. KURNIAWAN	01/01/2018
06. Gempolsari	SYAHRONY ALIEM	01/09/2017
07. Sentul	AHMAD YANI	09/05/2018
08. Penatarsewu	CHOLIQ	31/06/2010
09. Banjarasri	H. MUCHLISON	26/11/2013
10. Banjarpanji	Drs.H.KHOIRUL ANAM	11/04/2013
11. Kedungbanteng	THOHIRIN	13/06/2013
12. Kalidawir	MOCH ANAS	23/12/2013
13. Putat	MOCH. ALI	09/05/2018
14. Ngaban	H. IRFAN NURIDO	23/12/2013
15. Kalitengah	H. ALI AFFANDI	23/12/2013
16. Kludan	Plh. MAKSUN SP	01/04/2018
17. Boro	Plh. MOH. YASIN	01/07/2018
18. Ketegan	AKH. SOFI'I	01/09/2017
19. Ganggang Panjang	MUH. ADENAN	09/05/2018

Sumber : Kantor Kecamatan Tanggulangin  
 Catatan : Nama yang tertulis data sama th 2012

**Tabel 2.04**  
**Banyaknya Perangkat Desa/Kelurahan**  
**Menurut Desa/Kelurahan**  
**Tahun 2017**

Desa/Kelurahan	Kepala Desa / Kelurahan	Sekretaris Desa / Kelurahan	Lainnya	Jumlah
1	2	3	4	5
01. Randegan	1	1	9	11
02. Kedensari	1	1	9	11
03. Kalisampurno	1	1	7	9
04. Ketapang	1	-	7	8
05. Kedungbendo	1	-	3	4
06. Gempolsari	1	1	8	10
07. Sentul	1	1	7	9
08. Penatarsewu	1	1	8	10
09. Banjarasri	1	1	7	9
10. Banjarpanji	1	1	6	8
11. Kedungbanteng	1	1	7	9
12. Kalidawir	1	1	8	10
13. Putat	1	1	2	10
14. Ngaban	1	1	7	9
15. Kalitengah	1	1	8	10
16. Kludan	1	1	5	7
17. Boro	1	1	7	9
18. Ketegan	1	1	6	8
19. Ganggang Panjang	1	1	8	10
Jumlah	19	17	129	171

Sumber : Kantor Kecamatan Tanggulangin



**Tabel 2.05**  
**Luas Tanah Bengkok dan Tanah Kas Desa**  
**Menurut Desa/Kelurahan (Ha)**  
**Tahun 2017**

Desa/Kelurahan	Tanah Bengkok			Tanah Kas Desa	Jumlah
	Kades	Sekdes	Lainnya		
1	2	3	4	5	6
01. Randegan	4,2	3	1,5	3,60	12,30
02. Kedensari	4,2	2,1	4,9	2,20	13,40
03. Kalisampurno	3,5	1,4	4,9	2,50	12,30
04. Ketapang	-	-	-	20,07	20,07
05. Kedungbendo	-	-	-	13,70	13,70
06. Gempolsari	3,5	1,4	4,6	7,00	16,50
07. Sentul	3	1,5	4,5	9,10	18,10
08. Penatarsewu	4,2	2,1	5,6	9,10	21,00
09. Banjarasri	2,8	1,05	3,15	8,05	15,05
10. Banjarpanji	3,5	1,22	2,8	4,00	11,52
11. Kedungbanteng	2,8	1,4	3,5	3,50	11,20
12. Kalidawir	2,8	1,4	2,25	6,65	13,10
13. Putat	2,8	1,4	4,9	6,00	15,10
14. Ngaban	3,5	1,4	4,9	2,00	11,80
15. Kalitengah	-	-	-	15,97	15,97
16. Kludan	-	-	-	-	-
17. Boro	2,1	0,35	1,6	0,71	4,76
18. Ketegan	1,86	1,26	3,76	3,76	10,54
19. Ganggang Panjang	5	2,5	6,8	14,50	28,80
Jumlah	8,00	3,00	0,00	0,00	0,00

Sumber : Kantor Kecamatan Tanggulangin

**Tabel 2.06**  
**Potensi Hansip di Jajaran Mawil Hansip Kecamatan**  
**Menurut Desa/Kelurahan**  
**Tahun 2017**

Desa/Kelurahan	Jumlah Hansip		Hansip Terlatih	
	Laki-laki	Perempuan	Laki-laki	Perempuan
1	2	3	4	5
01. Randegan	82	-	12	-
02. Kedensari	84	-	10	-
03. Kalisampurno	84	-	10	-
04. Ketapang	84	-	12	-
05. Kedungbendo	84	-	10	-
06. Gempolsari	84	-	8	-
07. Sentul	85	-	9	-
08. Penatarsewu	84	-	8	-
09. Banjarasri	79	-	12	-
10. Banjarpanji	84	-	5	-
11. Kedungbanteng	84	-	10	-
12. Kalidawir	94	-	9	-
13. Putat	94	-	13	-
14. Ngaban	84	-	12	-
15. Kalitengah	84	-	8	-
16. Kludan	104	-	12	-
17. Boro	82	-	11	-
18. Ketegan	84	-	12	-
19. Ganggang Panjang	84	-	9	-
Jumlah	1628	0	192	0

Sumber : Kantor Kecamatan Tanggulangin

# BAB 3. PENDUDUK



**Tabel 3.01**  
**Banyaknya Rukun Warga (RW), Rukun Tetangga (RT) dan**  
**Kepala Keluarga (KK) Menurut Desa/Kelurahan**  
**Tahun 2017**

Desa/Kelurahan	Rukun Warga (RW)	Rukun Tetangga (RT)	Kepala Keluarga (KK)
1	2	3	4
01. Randegan	2	9	1 432
02. Kedensari	7	25	2 166
03. Kalisampurno	9	59	1 266
04. Ketapang	1	2	94
05. Kedungbendo	-	-	-
06. Gempolsari	4	16	1 474
07. Sentul	3	13	1 009
08. Penatarsewu	2	10	919
09. Banjarasri	3	12	751
10. Banjarpanji	2	8	450
11. Kedungbanteng	4	9	775
12. Kalidawir	4	13	1 126
13. Putat	2	12	891
14. Ngaban	6	18	1 622
15. Kalitengah	11	63	3 736
16. Kludan	3	15	1 110
17. Boro	7	25	1 125
18. Ketegan	4	18	1 347
19. Ganggang Panjang	4	16	1 499
Jumlah	72	314	20 927

Sumber : Kantor Kecamatan Tanggulangin

**Tabel 3.02**  
**Jumlah Penduduk Menurut Jenis Kelamin**  
**Hasil registrasi Penduduk Akhir**  
**Tahun 2017**

Desa/Kelurahan	Laki-laki	Perempuan	Jumlah
1	2	3	4
01. Randegan	2 328	2 352	4 680
02. Kedensari	3 885	3 865	7 750
03. Kalisampurno	4 376	5 062	9 438
04. Ketapang	994	969	1 963
05. Kedungbendo	12	6	18
06. Gempolsari	2 220	2 203	4 423
07. Sentul	1 765	1 582	3 347
08. Penatarsewu	1 527	1 507	3 034
09. Banjarasri	1 193	1 218	2 411
10. Banjarpanji	1 199	965	2 164
11. Kedungbanteng	1 428	1 447	2 875
12. Kalidawir	2 003	1 851	3 854
13. Putat	1 654	1 553	3 207
14. Ngaban	2 768	2 701	5 469
15. Kalitengah	6 192	6 320	12 512
16. Kludan	1 582	1 776	3 358
17. Boro	2 215	2 110	4 325
18. Ketegan	2 331	2 304	4 635
19. Ganggang Panjang	2 296	2 441	4 737
Jumlah	41 968	42 232	84 200

Sumber : Kantor Kecamatan Tanggulangin

**Tabel 3.03**  
**Jumlah Penduduk Menurut Kewarganegaraan**  
**dan Desa/Kelurahan**  
**Tahun 2017**

Desa/Kelurahan	WNI			WNA		Jumlah
	Laki-laki	Perempuan	Jumlah	Laki-laki	Perempuan	
1	2	3	4	5	6	7
01. Randegan	2 328	2 352	4 680	-	-	0
02. Kedensari	3 885	3 865	7 750	-	-	0
03. Kalisampurno	4 376	5 062	9 438	-	-	0
04. Ketapang	994	969	1 963	-	-	0
05. Kedungbendo	12	6	18	-	-	0
06. Gempolsari	2 220	2 203	4 423	-	-	0
07. Sentul	1 765	1 582	3 347	-	-	0
08. Penatarsewu	1 527	150	1 677	-	-	0
09. Banjarasri	1 193	1 218	2 411	-	-	0
10. Banjarpanji	1 199	965	2 164	-	-	0
11. Kedungbanteng	1 428	1 447	2 875	-	-	0
12. Kalidawir	2 003	1 851	3 854	-	-	0
13. Putat	1 654	11 553	13 207	-	-	0
14. Ngaban	2 768	2 701	5 469	-	-	0
15. Kalitengah	6 192	6 320	12 512	-	-	0
16. Kludan	1 582	1 776	3 358	-	-	0
17. Boro	2 215	2 110	4 325	-	-	0
18. Ketegan	2 331	2 304	4 635	-	-	0
19. Ganggang Panjang	2 296	2 441	4 737	-	-	0
Jumlah	41 968	50 875	92 843	0	0	0

Sumber : Kantor Kecamatan Tanggulangin

**Tabel 3.04**  
**Banyaknya Kelahiran Menurut Jenis Kelamin Bayi**  
**Menurut Desa/Kelurahan**  
**Tahun 2017**

Desa/Kelurahan	Laki-laki	Perempuan	Jumlah
1	2	3	4
01. Randegan	30	25	55
02. Kedensari	48	52	100
03. Kalisampurno	28	31	59
04. Ketapang	7	7	-
05. Kedungbendo	-	-	-
06. Gempolsari	7	11	18
07. Sentul	34	29	63
08. Penatarsewu	29	34	63
09. Banjarasri	3	8	11
10. Banjarpanji	5	2	7
11. Kedungbanteng	13	16	-
12. Kalidawir	30	24	-
13. Putat	15	19	-
14. Ngaban	17	9	26
15. Kalitengah	27	15	42
16. Kludan	-	-	-
17. Boro	42	32	-
18. Ketegan	16	25	41
19. Ganggang Panjang	30	29	59
Jumlah	381	368	749

Sumber : Kantor Kecamatan Tanggulangin

**Tabel 3.05**  
**Banyaknya Kelahiran Menurut Jenis Kelamin Bayi**  
**Setiap Bulan**  
**Tahun 2017**

Bulan	Laki-laki	Perempuan	Jumlah
1	2	3	4
01. Januari	27	24	51
02. Pebruari	31	33	64
03. Maret	33	27	60
04. April	31	36	67
05. Mei	30	19	49
06. Juni	28	29	57
07. Juli	39	50	89
08. Agustus	43	43	86
09. September	32	33	65
10. Oktober	29	27	56
11. Nopember	34	24	58
12. Desember	24	23	47
Jumlah	381	368	749

Sumber : Kantor Kecamatan Tanggulangin



**Tabel 3.06**  
**Banyaknya Ibu Yang Melahirkan Menurut**  
**Kelompok Umur Ibu dan Desa/Kelurahan**  
**Tahun 2017**

Desa/Kelurahan	15-19	20-24	25-29	30-34
1	2	3	4	5
01. Randegan	-	15	34	4
02. Kedensari	1	38	42	13
03. Kalisampurno	-	23	27	7
04. Ketapang	-	4	6	2
05. Kedungbendo	-	-	-	-
06. Gempolsari	-	6	8	3
07. Sentul	1	20	27	11
08. Penatarsewu	3	18	12	25
09. Banjarasri	-	4	5	1
10. Banjarpanji	-	3	3	1
11. Kedungbanteng	-	11	13	4
12. Kalidawir	1	17	24	8
13. Putat	2	13	9	7
14. Ngaban	-	7	16	3
15. Kalitengah	-	14	16	10
16. Kludan	-	-	-	-
17. Boro	1	24	31	13
18. Ketegan	1	7	18	11
19. Ganggang Panjang	3	13	29	9
Jumlah	13	237	320	132

Sumber : Kantor Kecamatan Tanggulangin

Desa/Kelurahan	35-39	40-44	45+	TT	Jumlah
1	2	3	4	5	6
01. Randegan	2	-	-	-	55
02. Kedensari	6	-	-	-	100
03. Kalisampurno	3	-	-	-	60
04. Ketapang	2	-	-	-	14
05. Kedungbendo	-	-	-	-	0
06. Gempolsari	1	-	-	-	18
07. Sentul	4	-	-	-	63
08. Penatarsewu	5	-	-	-	63
09. Banjarasri	1	-	-	-	11
10. Banjarpanji	-	-	-	-	7
11. Kedungbanteng	1	-	-	-	29
12. Kalidawir	4	-	-	-	54
13. Putat	3	-	-	-	34
14. Ngaban	-	-	-	-	26
15. Kalitengah	2	-	-	-	42
16. Kludan	-	-	-	-	0
17. Boro	5	-	-	-	74
18. Ketegan	4	-	-	-	41
19. Ganggang Panjang	5	-	-	-	59
Jumlah	48	0	0	0	750

Sumber : Kantor Kecamatan Tanggulangin

**Tabel 3.07**  
**Banyaknya Ibu Yang Melahirkan Menurut**  
**Tenaga Penolong dan Desa/Kelurahan**  
**Tahun 2017**

Desa/Kelurahan	Dokter	Bidan/ Perawat	Dukun	Lainnya	Jumlah
1	2	3	4	5	6
01. Randegan	5	49	-	1	55
02. Kedensari	2	94	-	4	100
03. Kalisampurno	7	51	-	1	59
04. Ketapang	1	13	-	-	14
05. Kedungbendo	-	-	-	-	0
06. Gempolsari	1	17	-	-	18
07. Sentul	4	56	-	3	63
08. Penatarsewu	2	54	-	7	63
09. Banjarasri	-	11	-	-	11
10. Banjarpanji	-	7	-	-	7
11. Kedungbanteng	-	29	-	-	29
12. Kalidawir	2	50	-	2	54
13. Putat	7	25	-	2	34
14. Ngaban	-	26	-	-	26
15. Kalitengah	2	40	-	-	42
16. Kludan	-	-	-	-	0
17. Boro	4	66	-	4	74
18. Ketegan	2	37	-	2	41
19. Ganggang Panjang	3	51	-	5	59
Jumlah	42	676	0	31	749

Sumber : Kantor Kecamatan Tanggulangin

**Tabel 3.08**  
**Banyaknya Kematian Menurut Jenis Kelamin**  
**dan Desa/Kelurahan**  
**Tahun 2017**

Desa/Kelurahan	Laki-laki	Perempuan	Jumlah
1	2	3	4
01. Randegan	32	20	52
02. Kedensari	23	23	46
03. Kalisampurno	18	13	31
04. Ketapang	8	5	13
05. Kedungbendo	-	-	0
06. Gempolsari	23	9	32
07. Sentul	25	23	48
08. Penatarsewu	11	10	21
09. Banjarasri	10	13	23
10. Banjarpanji	6	7	13
11. Kedungbanteng	21	16	37
12. Kalidawir	13	24	37
13. Putat	17	26	43
14. Ngaban	27	29	56
15. Kalitengah	53	52	105
16. Kludan	-	-	0
17. Boro	16	24	40
18. Ketegan	16	13	29
19. Ganggang Panjang	20	29	49
Jumlah	339	336	675

Sumber : Kantor Kecamatan Tanggulangin

**Tabel 3.09**  
**Banyaknya Kematian Menurut Jenis Kelamin**  
**Setiap Bulan**  
**Tahun 2017**

Bulan	Laki-laki	Perempuan	Jumlah
1	2	3	4
01. Januari	31	31	62
02. Pebruari	26	26	52
03. Maret	32	22	54
04. April	30	24	54
05. Mei	35	26	61
06. Juni	27	21	48
07. Juli	28	25	53
08. Agustus	25	25	50
09. September	29	36	65
10. Oktober	26	42	68
11. Nopember	26	29	55
12. Desember	24	29	53
Jumlah	339	336	675

Sumber : Kantor Kecamatan Tanggulangin

**Tabel 3.10**  
**Banyaknya Pendatang Menurut Jenis Kelamin**  
**dan Desa/Kelurahan**  
**Tahun 2017**

Desa/Kelurahan	Laki-laki	Perempuan	Jumlah
1	2	3	4
01. Randegan	34	19	53
02. Kedensari	32	26	58
03. Kalisampurno	113	110	223
04. Ketapang	1	8	9
05. Kedungbendo	-	-	0
06. Gempolsari	12	11	23
07. Sentul	9	8	17
08. Penatarsewu	7	4	11
09. Banjarasri	12	16	28
10. Banjarpanji	13	7	20
11. Kedungbanteng	5	2	7
12. Kalidawir	17	13	30
13. Putat	18	19	37
14. Ngaban	31	23	54
15. Kalitengah	35	54	89
16. Kludan	-	-	0
17. Boro	25	7	32
18. Ketegan	19	17	36
19. Ganggang Panjang	33	24	57
Jumlah	416	368	784

Sumber : Kantor Kecamatan Tanggulangin

**Tabel 3.11**  
**Banyaknya Pendatang Menurut Jenis Kelamin**  
**Setiap Bulan**  
**Tahun 2017**

Bulan	Laki-laki	Perempuan	Jumlah
1	2	3	4
01. Januari	29	31	60
02. Pebruari	43	28	71
03. Maret	31	32	63
04. April	40	33	73
05. Mei	31	24	55
06. Juni	17	15	32
07. Juli	27	26	53
08. Agustus	40	32	72
09. September	27	29	56
10. Oktober	39	38	77
11. Nopember	57	47	104
12. Desember	35	33	68
Jumlah	416	368	784

Sumber : Kantor Kecamatan Tanggulangin

**Tabel 3.12**  
**Banyaknya Kepindahan Menurut Jenis Kelamin**  
**Dan Desa/Kelurahan**  
**Tahun 2017**

Desa/Kelurahan	Laki-laki	Perempuan	Jumlah
1	2	3	4
01. Randegan	29	27	56
02. Kedensari	11	23	34
03. Kalisampurno	72	79	151
04. Ketapang	168	165	333
05. Kedungbendo	-	-	0
06. Gempolsari	68	62	130
07. Sentul	13	12	25
08. Penatarsewu	4	2	6
09. Banjarasri	23	16	39
10. Banjarpanji	10	17	27
11. Kedungbanteng	7	4	11
12. Kalidawir	6	6	12
13. Putat	30	20	50
14. Ngaban	26	26	52
15. Kalitengah	138	136	274
16. Kludan	-	-	0
17. Boro	18	28	46
18. Ketegan	26	23	49
19. Ganggang Panjang	21	15	36
Jumlah	670	661	1 331

Sumber : Kantor Kecamatan Tanggulangin



**Tabel 3.13**  
**Banyaknya Kepindahan Menurut Jenis Kelamin**  
**Setiap Bulan**  
**Tahun 2017**

Bulan	Laki-laki	Perempuan	Jumlah
1	2	3	4
01. Januari	41	52	93
02. Pebruari	82	84	166
03. Maret	51	42	93
04. April	56	51	107
05. Mei	48	41	89
06. Juni	26	37	63
07. Juli	58	71	129
08. Agustus	81	67	148
09. September	50	40	90
10. Oktober	69	73	142
11. Nopember	45	39	84
12. Desember	63	64	127
Jumlah	670	661	1 331

Sumber : Kantor Kecamatan Tanggulangin

**Tabel 3.14**  
**Jumlah Keluarga Pra Sejahtera dan KS 1 Dirinci Jenis Kontrasepsi**  
**Menurut Desa/Kelurahan**  
**Tahun 2017**

Desa/Kelurahan	Jenis Kontrasepsi			
	IUD	MOW	MOP	Kondom
1	2	3	4	5
01. Randegan	6	1	-	-
02. Kedensari	21	30	-	-
03. Kalisampurno	10	4	3	-
04. Ketapang	-	-	-	-
05. Kedungbendo	-	-	-	-
06. Gempolsari	1	1	-	14
07. Sentul	2	6	-	-
08. Penatarsewu	6	8	-	-
09. Banjarasri	2	1	-	-
10. Banjarpanji	9	-	-	-
11. Kedungbanteng	9	14	-	-
12. Kalidawir	5	5	-	-
13. Putat	13	8	1	-
14. Ngaban	6	11	-	-
15. Kalitengah	9	2	1	-
16. Kludan	18	5	-	-
17. Boro	7	13	-	2
18. Ketegan	5	6	-	-
19. Ganggang Panjang	2	5	-	-
Jumlah	131	120	5	16

Sumber : Kantor Kecamatan Tanggulangin

Desa/Kelurahan	Jenis Kontrasepsi			Jumlah
	Implant	Suntik	Pil	
1	2	3	4	5
01. Randegan	1	38	35	81
02. Kedensari	43	89	23	206
03. Kalisampurno	26	103	20	166
04. Ketapang	-	-	-	0
05. Kedungbendo	-	-	-	0
06. Gempolsari	34	15	39	104
07. Sentul	12	57	7	84
08. Penatarsewu	8	61	14	97
09. Banjarasri	3	39	13	58
10. Banjarpanji	22	44	13	88
11. Kedungbanteng	28	25	19	95
12. Kalidawir	5	106	48	169
13. Putat	11	22	12	67
14. Ngaban	10	97	37	161
15. Kalitengah	26	137	36	211
16. Kludan	4	88	32	147
17. Boro	22	27	8	79
18. Ketegan	8	60	34	113
19. Ganggang Panjang	9	98	14	128
Jumlah	272	1 106	404	2 054

Sumber : Kantor Kecamatan Tanggulangin

**Tabel 3.15**  
**Jumlah Keluarga Dirinci Jenis Kontrasepsi**  
**Menurut Desa/Kelurahan**  
**Tahun 2017**

Desa/Kelurahan	Jenis Kontrasepsi			
	IUD	MOW	MOP	Kondom
2	3	4	5	6
01. Randegan	34	25	-	2
02. Kedensari	206	145	1	5
03. Kalisampurno	63	39	4	-
04. Ketapang	-	1	-	2
05. Kedungbendo	-	-	-	-
06. Gempolsari	55	1	-	14
07. Sentul	8	11	-	-
08. Penatarsewu	12	23	-	10
09. Banjarasri	25	13	-	-
10. Banjarpanji	16	4	-	-
11. Kedungbanteng	11	14	-	-
12. Kalidawir	42	16	-	-
13. Putat	53	25	1	2
14. Ngaban	27	24	1	8
15. Kalitengah	173	190	7	-
16. Kludan	96	36	-	3
17. Boro	24	13	-	2
18. Ketegan	31	34	5	5
19. Ganggang Panjang	28	45	-	0
Jumlah	904	659	19	53

Sumber : Kantor Kecamatan Tanggulangin

Desa/Kelurahan	Jenis Kontrasepsi			Jumlah
	Implant	Suntik	Pil	
2	3	4	5	6
01. Randegan	12	498	89	660
02. Kedensari	180	531	209	1 277
03. Kalisampurno	48	789	66	1 009
04. Ketapang	1	31	7	42
05. Kedungbendo	-	-	-	0
06. Gempolsari	36	376	129	611
07. Sentul	41	487	129	676
08. Penatarsewu	19	448	83	595
09. Banjarasri	19	426	14	497
10. Banjarpanji	22	318	26	386
11. Kedungbanteng	28	373	60	486
12. Kalidawir	39	425	143	665
13. Putat	15	382	118	596
14. Ngaban	20	494	173	747
15. Kalitengah	58	1 604	62	2 094
16. Kludan	18	411	113	677
17. Boro	27	587	87	740
18. Ketegan	13	548	202	838
19. Ganggang Panjang	44	629	143	889
Jumlah	640	9 357	1853	13 485

Sumber : Kantor Kecamatan Tanggulangin

# BAB 4. SOSIAL



**Tabel 4.01**  
**Banyaknya Sekolah, Kelas, Guru Dan Murid**  
**Taman Kanak-kanak**  
**Tahun 2017**

Desa/Kelurahan	Sekolah	Kelas	Murid
1	2	3	4
01. Randegan	3	12	214
02. Kedensari	2	5	112
03. Kalisampurno	6	17	306
04. Ketapang	-	-	-
05. Kedungbendo	-	-	-
06. Gempolsari	1	4	88
07. Sentul	1	2	36
08. Penatarsewu	1	2	40
09. Banjarasri	1	2	40
10. Banjarpanji	1	4	76
11. Kedungbanteng	1	2	25
12. Kalidawir	2	5	88
13. Putat	1	2	13
14. Ngaban	3	9	189
15. Kalitengah	4	10	205
16. Kludan	1	3	95
17. Boro	3	7	120
18. Ketegan	2	6	124
19. Ganggang Panjang	1	2	68
Jumlah	34	94	1 839

Sumber : Cabang Dinas Pendidikan Kecamatan Tanggulangin

**Tabel 4.02**  
**Banyaknya Sekolah, Bilik, Kelas, Guru Dan Murid**  
**Sekolah Dasar Negeri**  
**Tahun 2017**

Desa/Kelurahan	Sekolah	Bilik	Kelas	Guru	Murid
1	2	3	4	5	6
01. Randegan	1	11	12	17	262
02. Kedensari	2	13	18	27	429
03. Kalisampurno	3	21	24	31	808
04. Ketapang	1	6	2	5	70
05. Kedungbendo	-	-	-	-	-
06. Gempolsari	1	15	8	11	204
07. Sentul	1	10	6	10	168
08. Penatarsewu	1	6	6	9	99
09. Banjarasri	1	6	6	10	101
10. Banjarpanji	1	6	6	4	38
11. Kedungbanteng	1	6	6	9	132
12. Kalidawir	1	6	6	9	222
13. Putat	1	6	6	10	105
14. Ngaban	1	7	11	17	253
15. Kalitengah	2	17	18	24	695
16. Kludan	1	14	17	23	485
17. Boro	1	9	10	12	275
18. Ketegan	1	6	6	12	108
19. Ganggang Panjang	1	12	11	16	276
Jumlah	22	177	179	256	4 730

Sumber : Cabang Dinas Pendidikan Kecamatan Tanggulangin



**Tabel 4.03**  
**Banyaknya Murid Sekolah Dasar Negeri Menurut**  
**Tingkatan/Kelas dan Jenis Kelamin**  
**Tahun 2017**

Desa/Kelurahan	Kelas I		Kelas II		Kelas III	
	L	P	L	P	L	P
1	2	3	4	5	6	7
01. Randegan	26	18	28	19	30	13
02. Kedensari	38	33	46	39	53	46
03. Kalisampurno	58	61	51	80	77	61
04. Ketapang	-	-	-	-	-	-
05. Kedungbendo	-	-	-	-	-	-
06. Gempolsari	22	18	11	12	18	12
07. Sentul	20	13	16	6	10	14
08. Penatarsewu	3	3	6	8	6	6
09. Banjarasri	8	9	9	7	9	8
10. Banjarpanji	10	5	6	3	3	1
11. Kedungbanteng	12	16	12	13	8	11
12. Kalidawir	13	16	27	16	19	27
13. Putat	7	6	11	9	10	1
14. Ngaban	18	23	24	24	15	16
15. Kalitengah	40	44	43	31	61	47
16. Kludan	-	-	47	58	45	29
17. Boro	32	21	23	24	23	23
18. Ketegan	11	5	7	6	13	8
19. Ganggang Panjang	30	24	30	24	25	21
Jumlah	348	315	397	379	425	344

Sumber : Cabang Dinas Pendidikan Kecamatan Tanggulangin

Desa/Kelurahan	Kelas IV		Kelas V		Kelas VI	
	L	P	L	P	L	P
1	8	9	10	11	12	13
01. Randegan	18	14	27	18	34	18
02. Kedensari	45	38	48	47	51	45
03. Kalisampurno	60	65	29	25	27	22
04. Ketapang	-	-	15	19	16	20
05. Kedungbendo	-	-	-	-	-	-
06. Gempolsari	16	14	18	15	18	20
07. Sentul	19	16	13	22	9	10
08. Penatarsewu	10	11	10	12	11	5
09. Banjarasri	14	8	10	6	7	6
10. Banjarpanji	2	2	5	-	-	1
11. Kedungbanteng	8	13	7	11	9	12
12. Kalidawir	19	18	12	16	12	25
13. Putat	11	11	11	9	10	13
14. Ngaban	28	17	26	17	24	21
15. Kalitengah	36	50	55	68	57	63
16. Kludan	55	37	60	54	46	54
17. Boro	21	22	26	16	25	19
18. Ketegan	11	7	10	9	13	8
19. Ganggang Panjang	19	22	25	23	17	16
Jumlah	392	365	407	387	386	378

Sumber : Cabang Dinas Pendidikan Kecamatan Tanggulangin

**Tabel 4.04**  
**Banyaknya Sekolah, Bilik, Kelas, Guru Dan Murid**  
**Sekolah Dasar Swasta**  
**Tahun 2017**

Desa/Kelurahan	Sekolah	Bilik	Kelas	Guru	Murid
1	2	3	4	5	6
01. Randegan	-	-	-	-	-
02. Kedensari	1	6	6	9	145
03. Kalisampurno	-	-	-	-	-
04. Ketapang	-	-	-	-	-
05. Kedungbendo	-	-	-	-	-
06. Gempolsari	-	-	-	-	-
07. Sentul	-	-	-	-	-
08. Penatarsewu	1	8	6	10	109
09. Banjarasri	-	-	-	-	-
10. Banjarpanji	-	-	-	-	-
11. Kedungbanteng	-	-	-	-	-
12. Kalidawir	-	-	-	-	-
13. Putat	1	8	6	9	150
14. Ngaban	2	17	13	26	384
15. Kalitengah	1	7	6	4	41
16. Kludan	-	-	-	-	-
17. Boro	-	-	-	-	-
18. Ketegan	-	-	-	-	-
19. Ganggang Panjang	-	-	-	-	-
Jumlah	6	46	37	58	829

Sumber : Cabang Dinas Pendidikan Kecamatan Tanggulangin

**Tabel 4.05**  
**Banyaknya Murid Sekolah Dasar Swasta Menurut**  
**Tingkatan/Kelas dan Jenis Kelamin**  
**Tahun 2017**

Desa/Kelurahan	Kelas I		Kelas II		Kelas III	
	L	P	L	P	L	P
1	2	3	4	5	6	7
01.Randegan	-	-	-	-	-	-
02.Kedensari	12	12	13	12	14	9
03.Kalisampurno	-	-	-	-	-	-
04.Ketapang	-	-	-	-	-	-
05.Kedungbendo	-	-	-	-	-	-
06.Gempolsari	-	-	-	-	-	-
07.Sentul	-	-	-	-	-	-
08.Penatarsewu	16	6	11	13	7	11
09. Banjarasri	-	-	-	-	-	-
10.Banjarpanji	-	-	-	-	-	-
11.Kedungbanteng	-	-	-	-	-	-
12.Kalidawir	-	-	-	-	-	-
13.Putat	12	8	12	8	13	15
14.Ngaban	32	29	35	31	33	32
15.Kalitengah	5	1	3	3	3	4
16.Kludan	-	-	-	-	-	-
17.Boro	-	-	-	-	-	-
18.Ketegan	-	-	-	-	-	-
19.GanggangPanjang	-	-	-	-	-	-
Jumlah	77	56	74	67	70	71

Sumber : Cabang Dinas Pendidikan Kecamatan Tanggulangin

Desa/Kelurahan	Kelas IV		Kelas V		Kleas VI	
	L	P	L	P	L	P
1	8	9	10	11	12	13
01.Randegan	-	-	-	-	-	-
02.Kedensari	13	13	18	9	10	13
03.Kalisampurno	-	-	-	-	-	-
04.Ketapang	-	-	-	-	-	-
05.Kedungbendo	-	-	-	-	-	-
06.Gempolsari	-	-	-	-	-	-
07.Sentul	-	-	-	-	-	-
08.Penatarsewu	7	9	11	5	10	3
09.Banjarasri	-	-	-	-	-	-
10.Banjarpanji	-	-	-	-	-	-
11.Kedungbanteng	-	-	-	-	-	-
12.Kalidawir	-	-	-	-	-	-
13.Putat	14	12	16	16	15	7
14.Ngaban	38	40	37	32	26	19
15.Kalitengah	1	7	2	2	7	4
16.Kludan	-	-	-	-	-	-
17.Boro	-	-	-	-	-	-
18.Ketegan	-	-	-	-	-	-
19.GanggangPanjang	-	-	-	-	-	-
Jumlah	73	81	84	64	68	46

Sumber : Cabang Dinas Pendidikan Kecamatan Tanggulangin

**Tabel 4.06**  
**Banyaknya Murid Sekolah Dasar Yang Mengikuti dan Lulus UAS**  
**Menurut Desa/Kelurahan**  
**Tahun 2017**

Desa/Kelurahan	Peserta UAS		Lulus UAS	
	Negeri	Swasta	Negeri	Swasta
1	2	3	4	5
01.Randegan	52	-	52	-
02.Kedensari	98	23	98	23
03.Kalisampurno	49	-	49	-
04.Ketapang	36	-	36	-
05.Kedungbendo	-	-	-	-
06.Gempolsari	38	-	38	-
07.Sentul	19	-	19	-
08.Penatarsewu	16	13	16	13
09.Banjarasri	13	-	13	-
10.Banjarpanji	1	-	1	-
11.Kedungbanteng	21	-	21	-
12.Kalidawir	37	-	37	-
13.Putat	23	22	23	22
14.Ngaban	35	45	35	45
15.Kalitengah	120	11	120	11
16.Kludan	100	-	100	-
17.Boro	44	-	44	-
18.Ketegan	21	-	21	-
19.GanggangPanjang	33	-	33	-
Jumlah	756	114	756	114

Sumber : Cabang Dinas Pendidikan Kecamatan Tanggulangin

**Tabel 4.07**  
**Banyaknya Sekolah, Bilik, Kelas, Guru Dan Murid**  
**Sekolah Dasar Non Dinas Pendidikan**  
**Tahun 2016**

Desa/Kelurahan	Sekolah	Bilik	Kelas	Guru	Murid
1	2	3	4	5	6
01.Randegan	1	6	6	1	257
02.Kedensari	1	8	11	13	384
03.Kalisampurno	-	-	-	-	-
04.Ketapang	1	6	6	10	35
05.Kedungbendo	1	3	6	9	20
06.Gempolsari	1	5	6	10	106
07.Sentul	1	7	7	14	216
08.Penatarsewu	1	6	6	14	178
09.Banjarasri	1	6	6	10	138
10.Banjarpanji	1	6	6	10	192
11.Kedungbanteng	1	6	6	13	178
12.Kalidawir	1	6	6	12	206
13.Putat	-	-	-	-	-
14.Ngaban	-	-	-	-	-
15.Kalitengah	-	-	-	-	-
16.Kludan	1	6	6	16	29
17.Boro	1	6	6	10	64
18.Ketegan	1	6	6	12	329
19.GanggangPanjang	1	5	6	10	75
Jumlah	15	88	96	164	2 407

Sumber : Cabang Dinas Pendidikan Kecamatan Tanggulangin

**Tabel 4.08**  
**Banyaknya Murid Sekolah Dasar Non Dinas Pendidikan Menurut**  
**Tingkatan/Kelas dan Jenis Kelamin**  
**Tahun 2017**

Desa/Kelurahan	Kelas I		Kelas II		Kelas III	
	L	P	L	P	L	P
1	2	3	4	5	6	7
01.Randegan	20	16	20	18	20	30
02.Kedensari	23	29	27	42	31	46
03.Kalisampurno	-	-	-	-	-	-
04.Ketapang	-	-	-	-	2	1
05.Kedungbendo	-	-	-	-	-	-
06.Gempolsari	8	4	6	8	5	9
07.Sentul	19	13	11	16	17	20
08.Penatarsewu	23	29	17	15	18	13
09.Banjarasri	14	15	9	11	16	9
10.Banjarpanji	16	22	12	10	14	15
11.Kedungbanteng	15	9	11	12	16	13
12.Kalidawir	17	13	17	12	19	16
13.Putat	-	-	-	-	-	-
14.Ngaban	-	-	-	-	-	-
15.Kalitengah	-	-	-	-	-	-
16.Kludan	-	-	-	-	-	-
17.Boro	1	2	7	6	7	9
18.Ketegan	48	39	39	49	19	22
19.GanggangPanjang	4	6	8	3	4	6
Jumlah	208	197	184	202	188	209

Sumber : Cabang Dinas Pendidikan Kecamatan Tanggulangin



Desa/Kelurahan	Kelas IV		Kelas V		Kleas VI	
	L	P	L	P	L	P
1	8	9	10	11	12	13
01.Randegan	19	30	19	29	13	18
02.Kedensari	32	43	27	41	18	28
03.Kalisampurno	-	-	-	-	-	-
04.Ketapang	-	2	3	4	4	3
05.Kedungbendo	-	-	-	-	-	-
06.Gempolsari	16	11	11	4	6	8
07.Sentul	17	16	16	24	23	26
08.Penatarsewu	17	18	18	12	11	9
09.Banjarasri	12	21	13	20	6	7
10.Banjarpanji	16	10	7	27	17	21
11.Kedungbanteng	21	20	21	12	11	13
12.Kalidawir	20	13	19	23	12	15
13.Putat	-	-	-	-	-	-
14.Ngaban	-	-	-	-	-	-
15.Kalitengah	-	-	-	-	-	-
16.Kludan	-	-	-	-	-	-
17.Boro	5	4	6	5	4	2
18.Ketegan	21	22	34	23	23	26
19.GanggangPanjang	12	6	9	6	9	6
Jumlah	208	216	203	230	157	182

Sumber : Cabang Dinas Pendidikan Kecamatan Tanggulangin

**Tabel 4.09**  
**Banyaknya Sekolah Lanjutan Tingkat Pertama (SLTP)**  
**Negeri dan Swasta**  
**Tahun 2017**

Nama Sekolah	Desa/Kelurahan Alamat Sekolah	Status	Kelas	Jumlah	
				Guru	Murid
1	2	3	4	5	6
SMP NEGERI I	Kali Sampurno	Negeri	27		980
SMP NEGERI II	Kedung Banteng	Negeri	21		752
SMP DHARMA WANITA 7	Kludan	Swasta	9		202
SMP DHARMA WIRAWAN 3	Kali Tengah	Swasta	3		42
SMP TRI BHAKTI	Kali Tengah	Swasta	3		20
SMP MUHAMMADIYAH 8	Ngaban	Swasta	-		-
SMP AL ASLAMIYAH	Putat	Swasta	9		309
Jumlah			63	0	1 996

Sumber : Cabang Dinas Pendidikan Kecamatan Tanggulangin

**Tabel 4.10**  
**Banyaknya Murid Sekolah Lanjutan Tingkat Pertama**  
**Menurut Tingkatan/Kelas dan Jenis Kelamin**  
**Tahun 2017**

Nama Sekolah	Kelas I		Kelas II		Kelas III	
	L	P	L	P	L	P
1	2	3	4	5	6	7
SMP NEGERI I	168	142	172	162	152	184
SMP NEGERI II	140	110	118	134	110	140
SMP DHARMA WANITA 7	30	20	44	44	34	30
SMP DHARMA WIRAWON 3	7	1	14	1	13	6
SMP TRI BHAKTI	2	-	5	1	9	3
SMP MUHAMMADIYAH 8	-	-	-	-	-	-
SMP AL ASLAMİYAH	54	39	65	45	71	35
Jumlah	347	273	353	342	318	363

Sumber : Cabang Dinas Pendidikan Kecamatan Tanggulangin

**Tabel 4.11**  
**Banyaknya Sekolah Lanjutan Tingkat Atas (SLTA)**  
**Negeri dan Swasta**  
**Tahun 2015**

Nama Sekolah	Desa/Kelurahan Alamat Sekolah	Status	Kelas	Jumlah	
1	2	3	4	Guru	Murid
SMU TRI BHAKTI	Kali Tengah	Swasta	6	12	100
SMU AL ISLAMIYAH	Putat	Swasta	7	21	269
SMK MA'ARIF	Ngaban	Swasta	6	16	200
SMK DHARMA WIRAWAN 2	Kali Tengah	Swasta	-	-	-
Jumlah			19	49	569

Sumber : Cabang Dinas Pendidikan Kecamatan Tanggulangin

**Tabel 4.12**  
**Banyaknya Murid Sekolah Lanjutan Tingkat Atas**  
**Menurut Tingkatan/Kelas dan Jenis Kelamin**  
**Tahun 2015**

Nama Sekolah	Kelas I		Kelas II		Kelas III	
	L	P	L	P	L	P
1	2	3	4	5	6	7
SMU TRI BHAKTI	20	9	18	13	30	10
SMU AL ISLAMIYAH	29	48	31	56	43	62
SMK MA'ARIF	14	59	15	46	14	52
SMK DHARMA WIRAWAN 2	-	-	-	-	-	-
Jumlah	63	116	64	115	87	124

Sumber : Cabang Dinas Pendidikan Kecamatan Tanggulangin

**Tabel 4.13**  
**Banyaknya Sekolah Lanjutan Tingkat Pertama (SLTP) dan**  
**Sekolah Lanjutan Tingkat Atas (SLTA) Non Dinas Pendidikan**  
**Tahun 2016**

Nama Sekolah	Desa/Kelurahan Alamat Sekolah	Kelas	Jumlah Kelas	
			Guru	Murid
1	2	3	4	5
<b>SMP</b>				
1. MTS MA'ARIF	Ngaban	6	-	243
2. MTS ISLAMIYAH	Kludan	-	-	-
3. MTS SALAFIYAH	Ketegan	11	-	513
4. MTS AL HIKMAH	Kalidawir	5	-	177
5. MTS MANBAUL HIKAM	Putat	13	-	620
6. MTS AS SAFI'IYAH	Kedensari	7	-	239
7. MTS MA'ARIF	Ketegan	6	-	321
<b>SMU</b>				
6. MA AS SAFI'IYAH	Kedensari	-	-	-
2. MA SALAFIYAH	Ketegan	-	-	-
3. MA MANBAUL HIKAM	Putat	-	-	-
		48	0	2 113

Sumber : Cabang Dinas Pendidikan Kecamatan Tanggulangin

**Tabel 4.14**  
**Banyaknya Murid SLTP dan SLTA Non Dinas Pendidikan**  
**Menurut Tingkatan/Kelas dan Jenis Kelamin**  
**Tahun 2016**

Nama Sekolah	Kelas I		Kelas II		Kelas III	
	L	P	L	P	L	P
1	2	3	4	5	6	7
<b>SMP</b>						
1. MTS MA'ARIF	48	38	53	32	31	41
2. MTS ISLAMİYAH	-	-	-	-	-	-
3. MTS SALAFIYAH	149	87	85	67	66	59
4. MTS AL HIKMAH	37	31	26	19	29	35
5. MTS MANBAUL HIKAM	140	118	119	78	83	82
6. MTS AS SAFI'IYAH	42	32	36	35	58	36
7. MTS MA'ARIF	74	56	64	45	46	36
<b>SMU</b>						
6. MA AS SAFI'IYAH	-	-	-	-	-	-
2. MA SALAFIYAH	-	-	-	-	-	-
3. MA MANBAUL HIKAM	-	-	-	-	-	-
	490	362	383	276	313	289

Sumber : Cabang Dinas Pendidikan Kecamatan Tanggulangin

**Tabel 4.15**  
**Banyaknya Kunjungan Ke Puskesmas**  
**Menurut 10 Jenis Penyakit Yang Dominan**  
**Tahun 2017**

Jenis Penyakit	Banyaknya Pengunjung
1	2
01. ISPA	26321
02. Hipertensi	10582
03. Gastritis	18221
04. Diare	4216
05. Mialgia	14582
06. Diabetes Melitus	9921
07. Observasi Vebris	3231
08. Penyakit Kulit Alergi	2113
09. Penyakit Gusi dan Jaringan Periodental	4011
10. Penyakit Mata	2281
Jumlah	95 479

Sumber : Puskesmas Tanggulangin



**Tabel 4.16**  
**Banyaknya Tenaga Medis dan Paramedis di Puskesmas**  
**Menurut Jenis Kelamin**  
**Tahun 2017**

Jenis Paramedis	Laki-laki	Perempuan	Jumlah
3	4	5	6
01. Dokter Spesialis			0
02. Dokter Umum		4	4
03. Dokter Gigi		3	3
04. Sanitasi Kesehatan		1	1
05. Bidan Puskesmas		6	6
06. Bidan Desa		14	14
07. Perawat	4	12	16
08. Perawat Gigi		2	2
09. Ahli Gizi		1	1
10. Laborat		1	1
Jumlah	4	44	48

Sumber : Puskesmas Tanggulangin

**Tabel 4.17**  
**Kegiatan Imunisasi Menurut Jenis**  
**dan Desa/Kelurahan**  
**Tahun 2017**

Desa/Kelurahan	BCG	DPT I	DPT II	DPT III	POLIO I
1	2	3	4	5	6
01.Randegan	76	87	81	73	53
02.Kedensari	121	120	120	109	119
03.Kalisampurno	87	73	79	70	81
04.Ketapang	7	7	8	6	7
05.Kedungbendo	-	-	-	-	-
06.Gempolsari	66	39	35	50	56
07.Sentul	67	75	72	68	62
08.Penatarsewu	51	68	55	55	50
09.Banjarasri	80	74	47	45	81
10.Banjarpanji	25	26	22	24	24
11.Kedungbanteng	52	56	63	55	57
12.Kalidawir	74	70	77	69	68
13.Putat	90	126	141	142	94
14.Ngaban	73	63	68	81	57
15.Kalitengah	241	175	223	205	221
16.Kludan	68	68	60	59	57
17.Boro	94	90	83	83	68
18.Ketegan	101	144	130	117	92
19.GanggangPanjang	61	43	62	73	45
Jumlah	1 434	1 404	1 364	1 384	1 292

Sumber : Puskesmas Tanggulangin

Desa/Kelurahan	POLIO II	POLIO III	Campak	POLIO IV	T2 Non Hami
1	7	8	9	10	11
01.Randegan	58	67	61	59	63
02.Kedensari	97	108	117	94	30
03.Kalisampurno	60	67	84	45	28
04.Ketapang	5	8	12	4	5
05.Kedungbendo	-	-	-	-	-
06.Gempolsari	36	29	59	28	23
07.Sentul	67	72	101	62	25
08.Penatarsewu	53	46	56	68	47
09.Banjarasri	62	50	40	38	48
10.Banjarpanji	20	15	24	23	-
11.Kedungbanteng	73	58	51	36	47
12.Kalidawir	55	64	63	61	57
13.Putat	124	143	109	122	27
14.Ngaban	59	68	69	74	18
15.Kalitengah	170	166	189	162	137
16.Kludan	67	60	67	48	66
17.Boro	80	83	97	84	44
18.Ketegan	125	123	108	103	63
19.GanggangPanjang	40	54	104	43	7
Jumlah	1 251	1 281	1 411	1 154	735

Sumber : Puskesmas Tanggulangin

**Tabel 4.18**  
**Kegiatan SKDN di Puskesmas**  
**Setiap Bulan**  
**Tahun 2017**

Bulan	Jumlah Balita (S)	Balita dg. KMS (K)	Balita ditimbang (D)	Balita yg. Naik (N)
1	2	3	4	5
01. Januari	6 200	62 000	4 143	2 202
02. Pebruari	6 281	6 281	4 898	2 730
03. Maret	6 106	6 106	4 144	2 308
04. April	6 090	6 090	4 083	2 361
05. Mei	6 077	6 077	4 260	2 263
06. Juni	5 964	5 964	8 974	2 051
07. Juli	5 845	5 845	3 968	2 219
08. Agustus	6 239	6 239	4 752	2 553
09. September	5 920	5 920	4 842	2 680
10. Oktober	6 125	6 125	4 764	2 367
11. Nopember	6 086	6 086	4 088	2 308
12. Desember	6 442	6 442	4 819	2 920
Rata - Rata Per Bulan	6 115	6 115	4 811	2 414

Sumber : Puskesmas Tanggulangin

Bulan	K/S	D/S	N/D	N/S	D/K
1	6	7	8	9	10
01. Januari	100	66,82	53,15	35,52	100,00
02. Pebruari	100	77,98	55,74	43,46	100,00
03. Maret	100	67,87	55,69	37,80	100,00
04. April	100	67,04	57,83	38,77	100,00
05. Mei	100	70,10	53,12	37,24	100,00
06. Juni	100	150,47	22,85	34,39	100,00
07. Juli	100	67,89	55,92	37,96	100,00
08. Agustus	100	76,17	53,72	40,92	100,00
09. September	100	81,79	55,35	45,27	100,00
10. Oktober	100	77,78	49,69	38,64	100,00
11. Nopember	100	67,17	56,46	37,92	100,00
12. Desember	100	74,81	60,59	45,33	100,00
Jumlah	100	78,68	50,16	39,47	78,68

Sumber : Puskesmas Tanggulangin

**Tabel 4.19**  
**Banyaknya Kunjungan Ibu Hamil, Bayi dan Anak**  
**Dalam Program KIA Menurut Desa/Kelurahan**  
**Tahun 2017**

Desa/Kelurahan	Ibu Hamil	Bayi		Anak	
		L	P	L	P
1	2	3	4	5	6
01.Randegan	75	94	34	100	117
02.Kedensari	133	49	57	217	221
03.Kalisampurno	112	42	40	159	160
04.Ketapang	8	3	2	13	11
05.Kedungbendo	0	0	0	0	0
06.Gempolsari	65	11	27	102	112
07.Sentul	58	13	32	129	104
08.Penatarsewu	59	33	27	86	90
09.Banjarasri	49	16	13	74	87
10.Banjarpanji	33	20	19	51	44
11.Kedungbanteng	70	17	26	81	80
12.Kalidawir	73	37	24	177	112
13.Putat	54	27	24	119	143
14.Ngaban	71	32	44	135	132
15.Kalitengah	217	93	103	353	325
16.Kludan	85	27	31	108	112
17.Boro	85	44	50	134	129
18.Ketegan	78	35	29	145	134
19.GanggangPanjang	95	48	52	148	181
Jumlah	1 420	641	634	2 331	2 294

Sumber : Puskesmas Tanggulangin

**Tabel 4.20**  
**Target dan Pencapaian KB Aktif Menurut**  
**Jenis Kontrasepsi dan Desa/Kelurahan**  
**Tahun 2015**

Desa/.Kelurahan	Target	PUS	IUD	Pencapaian		
				MOW/ MOP	Implan	Suntik
1	2	3	4	5	6	7
01.Randegan		919	32	26	6	554
02.Kedensari		1355	184	129	149	426
03.Kalisampurno		1250	65	47	46	787
04.Ketapang		58	-	3	-	37
05.Kedungbendo		8	-	-	-	8
06.Gempolsari		835	53	-	25	475
07.Sentul		744	6	11	22	438
08.Penatarsewu		638	10	32	8	391
09.Banjarasri		495	28	19	19	329
10.Banjarpanji		368	15	3	11	245
11.Kedungbanteng		471	7	14	14	282
12.Kalidawir		741	34	25	33	432
13.Putat		635	43	24	7	318
14.Ngaban		829	25	23	8	437
15.Kalitengah		2945	193	202	50	2005
16.Kludan		704	105	38	29	360
17.Boro		569	20	12	9	326
18.Ketegan		925	29	32	-	494
19.GanggangPanjang		997	32	26	6	554
Jumlah	0	15 486	881	640	442	8 898

Sumber : Puskesmas Tanggulangin

Desa/.Kelurahan	Pencapaian			Persentase terhadap	
	Pil	Kondom	Jumlah	Target	PUS
1	8	9	10	11	12
01.Randegan	4	-	622	-	67,68
02.Kedensari	1	-	889	-	65,61
03.Kalisampurno	1	-	946	-	75,68
04.Ketapang	-	-	40	-	68,97
05.Kedungbendo	-	-	8	-	100,00
06.Gempolsari	9	-	562	-	67,31
07.Sentul	17	-	494	-	66,40
08.Penatarsewu	23	1	465	-	72,88
09.Banjarasri	-	-	395	-	79,80
10.Banjarpanji	-	-	274	-	74,46
11.Kedungbanteng	3	-	320	-	67,94
12.Kalidawir	1	-	525	-	70,85
13.Putat	2	-	394	-	62,05
14.Ngaban	37	-	530	-	63,93
15.Kalitengah	-	-	2450	-	83,19
16.Kludan	-	-	532	-	75,57
17.Boro	2	-	369	-	64,85
18.Ketegan	20	-	575	-	62,16
19.GanggangPanjang	29	-	647	-	64,89
Jumlah	149	1	11 037	0	71,27

Sumber : Puskesmas Tanggulangin



**Tabel 4.21**  
**Target dan Pencapaian KB Baru Menurut**  
**Jenis Kontrasepsi dan Desa/Kelurahan**  
**Tahun 2015**

Desa./Kelurahan	Target	Pencapaian			
		IUD	MOW/MOP	Implan	Suntik
1	2	3	4	5	6
01.Randegan	96	1	-	2	86
02.Kedensari	133	7	-	3	142
03.Kalisampurno	143	-	-	-	66
04.Ketapang	91	-	-	-	24
05.Kedungbendo	3	-	-	-	-
06.Gempolsari	115	-	-	-	79
07.Sentul	99	2	-	1	61
08.Penatarsewu	91	5	1	4	68
09.Banjarasri	82	1	-	3	43
10.Banjarpanji	66	2	-	3	66
11.Kedungbanteng	71	1	-	1	85
12.Kalidawir	86	-	-	1	68
13.Putat	89	-	-	-	65
14.Ngaban	113	1	-	2	79
15.Kalitengah	282	5	-	2	210
16.Kludan	100	3	-	1	107
17.Boro	78	2	-	1	91
18.Ketegan	103	6	-	3	90
19.GanggangPanjang	137	2	-	2	67
Jumlah	1 978	38	1	29	1 497

Sumber : Puskesmas Tanggulangin

Desa/.Kelurahan	Pencapaian		Jumlah	Persentase terhadap target
	Pil	Kondom		
1	7	8	9	10
01.Randegan	10	-	99	103,13
02.Kedensari	6	-	158	118,80
03.Kalisampurno	14	1	81	56,64
04.Ketapang	-	-	24	26,37
05.Kedungbendo	-	-	0	0,00
06.Gempolsari	1	-	80	69,57
07.Sentul	9	-	73	73,74
08.Penatarsewu	8	-	86	94,51
09.Banjarasri	-	-	47	57,32
10.Banjarpanji	-	-	71	107,58
11.Kedungbanteng	4	-	91	128,17
12.Kalidawir	-	-	69	80,23
13.Putat	1	1	67	75,28
14.Ngaban	9	-	91	80,53
15.Kalitengah	2	-	219	77,66
16.Kludan	2	-	113	113,00
17.Boro	-	-	94	120,51
18.Ketegan	9	1	109	105,83
19.GanggangPanjang	16	-	87	63,50
Jumlah	91	3	1 659	83,87

Sumber : Puskesmas Tanggulangin

**Tabel 4.22**  
**Jumlah Pasangan Usia Subur (PUS) Menurut**  
**Kelompok Umur dan Desa/Kelurahan**  
**Tahun 2014**

Desa/.Kelurahan	< 20 th	20 - 29 th	> 29 th	Jumlah
1	2	3	4	5
01.Randegan	3	193	723	919
02.Kedensari	-	274	1051	1325
03.Kalisampurno	2	122	1126	1250
04.Ketapang	2	8	48	58
05.Kedungbendo	-	-	4	4
06.Gempolsari	5	502	307	814
07.Sentul	11	173	549	733
08.Penatarsewu	6	187	432	625
09.Banjarasri	2	118	374	494
10.Banjarpanji	-	104	247	351
11.Kedungbanteng	-	289	166	455
12.Kalidawir	3	194	542	739
13.Putat	4	94	525	623
14.Ngaban	6	235	575	816
15.Kalitengah	4	467	2086	2557
16.Kludan	1	115	583	699
17.Boro	3	196	351	550
18.Ketegan	3	196	712	911
19.GanggangPanjang	12	196	770	978
Jumlah	67	3 663	11 171	14 901

Sumber : Puskesmas Tanggulangin

**Tabel 4.23**  
**Banyaknya Peserta KB Menurut Jalur Pelayanan**  
**Dan Jumlah PUS Bukan Peserta KB**  
**Tahun 2017**

Desa/.Kelurahan	Jalur Pelayanan			Hamil	Ingin anak	Tidak ingin anak	Ingin Anak Ditunda
	Pemerintah	Swasta	Jumlah				
1	2	3	4	5	6	7	8
01.Randegan	24	636		20	37	20	10
02.Kedensari	255	1022		15	80	50	66
03.Kalisampurno	106	903		24	90	13	44
04.Ketapang	1	41		1	5	7	6
05.Kedungbendo	-	-		-	-	-	-
06.Gempolsari	104	507		14	27	24	26
07.Sentul	52	624		8	64	50	11
08.Penatarsewu	52	543		8	68	18	14
09.Banjarasri	15	482		9	10	3	7
10.Banjarpanji	88	298		7	12	10	10
11.Kedungbanteng	96	390		4	20	18	21
12.Kalidawir	77	588		8	32	27	26
13.Putat	67	529		17	32	27	36
14.Ngaban	141	606		15	69	58	15
15.Kalitengah	166	1928		53	372	36	108
16.Kludan	161	516		8	41	17	39
17.Boro	79	661		19	31	40	34
18.Ketegan	90	748		11	108	50	20
19.GanggangPanjan	192	697		14	107	50	19
Jumlah	1 766	11 719	0	255	1 205	518	512

Sumber : Puskesmas Tanggulangin

**Tabel 4.24**  
**Perkembangan Program UPGK Setiap Bulan**  
**Tahun 2017**

Bulan	Jumlah Posyandu	Jumlah Pokbang yang melapor	Jumlah Balita Posyandu	Jumlah Balita yang punya KMS
1	2	3	4	5
01. Januari	78		6200	6 200
02. Pebruari	78		6281	6 281
03. Maret	78		6106	6 106
04. April	78		6090	6 090
05. Mei	78		6077	60 777
06. Juni	78		5964	5 964
07. Juli	78		5845	5 845
08. Agustus	78		6239	6 239
09. September	78		5920	5 920
10. Oktober	78		6125	6 125
11. Nopember	78		6086	6 086
12. Desember	78		6442	6 442
Rata - Rata	78	#DIV/0!	6 115	10 673

Sumber : Puskesmas Tanggulangin

Bulan	Jumlah Balita			
	Berat Naik	Tidak naik	Absen bulan yang lalu	Pertama timbang
1	6	7	8	9
01. Januari	2 202	1 038	348	246
02. Pebruari	2 730	1 172	400	142
03. Maret	2 308	1 202	266	130
04. April	2 361	1 173	310	130
05. Mei	2 263	1 023	322	138
06. Juni	2 051	986	258	119
07. Juli	2 219	990	281	176
08. Agustus	2 553	1 000	383	137
09. September	2 680	1 099	382	133
10. Oktober	2 367	1 134	295	130
11. Nopember	2 308	1 072	265	172
12. Desember	29 420	1 211	380	171
Rata - Rata	4 622	1 092	324	152

Sumber : Puskesmas Tanggulangin

Bulan	Jumlah balita		Partisipasi masyarakat (%)
	Dibawah garis merah	mendapat vitamin A	
1	10	11	12
01. Januari	47	-	66,8
02. Pebruari	49	5063	77,9
03. Maret	44	-	67,8
04. April	49	-	67,00
05. Mei	54	-	70,1
06. Juni	42	-	66,6
07. Juli	38	-	67,8
08. Agustus	39	5738	76,1
09. September	46	-	81,7
10. Oktober	42	-	77,7
11. Nopember	55	-	67,1
12. Desember	54	-	74,8
Rata - Rata	47	5 401	67

Sumber : Puskesmas Tanggulangin

**Tabel 4.25**  
**Persentase Pemeluk Agama Menurut**  
**Desa/Kelurahan**  
**Tahun 2017**

Desa/.Kelurahan	Islam	Kristen/ Katolik	Hindu/Budha	Lain-lain
1	2	3	4	5
01.Randegan	100,00	-	-	-
02.Kedensari	99,74	0,26	-	-
03.Kalisampurno	99,78	0,22	-	-
04.Ketapang	99,81	0,19	-	-
05.Kedungbendo	-	-	-	-
06.Gempolsari	99,83	0,17	-	-
07.Sentul	99,91	0,09	-	-
08.Penatarsewu	100,00	-	-	-
09.Banjarasri	100,00	-	-	-
10.Banjarpanji	100,00	-	-	-
11.Kedungbanteng	100,00	-	-	-
12.Kalidawir	100,00	-	-	-
13.Putat	99,02	0,98	-	-
14.Ngaban	99,61	0,04	0,35	-
15.Kalitengah	91,09	7,16	1,75	-
16.Kludan	93,30	6,70	-	-
17.Boro	99,71	0,26	0,03	-
18.Ketegan	99,23	0,77	-	-
19.GanggangPanjang	100,00	-	-	-
	0	0	0	0

Sumber : KUA Tanggulangin



**Tabel 4.26**  
**Banyaknya Tempat Ibadah Menurut**  
**Desa/Kelurahan**  
**Tahun 2017**

Desa/.Kelurahan	Masjid	Musholla/ Langgar	Gereja	Pura/vihara
1	2	3	4	5
01.Randegan	2	20	-	-
02.Kedensari	4	20	-	-
03.Kalisampurno	6	10	-	-
04.Ketapang	1	12	-	-
05.Kedungbendo	-	-	-	-
06.Gempolsari	4	14	-	-
07.Sentul	1	14	-	-
08.Penatarsewu	4	8	-	-
09.Banjarasri	2	15	-	-
10.Banjarpanji	2	6	-	-
11.Kedungbanteng	2	14	-	-
12.Kalidawir	3	18	-	-
13.Putat	6	14	-	-
14.Ngaban	4	14	-	-
15.Kalitengah	11	22	-	-
16.Kludan	4	12	-	-
17.Boro	4	15	-	-
18.Ketegan	1	20	-	-
19.GanggangPanjang	5	17	-	-
Jumlah	66	265	0	0

Sumber : KUA Tanggulangin

**Tabel 4.27**  
**Banyaknya Nikah, Talak, Cerai dan Rujuk**  
**Menurut Desa/Kelurahan**  
**Tahun 2017**

Desa/.Kelurahan	Nikah	Talak	Cerai	Rujuk
1	2	3	4	5
01.Randegan	36	-	-	-
02.Kedensari	61	-	-	-
03.Kalisampurno	51	-	-	-
04.Ketapang	10	-	-	-
05.Kedungbendo	14	-	-	-
06.Gempolsari	29	-	-	-
07.Sentul	28	-	-	-
08.Penatarsewu	28	-	-	-
09.Banjarasri	22	-	-	-
10.Banjarpanji	12	-	-	-
11.Kedungbanteng	22	-	-	-
12.Kalidawir	35	-	-	-
13.Putat	28	-	-	-
14.Ngaban	36	-	-	-
15.Kalitengah	86	-	-	-
16.Kludan	39	-	-	-
17.Boro	35	-	-	-
18.Ketegan	28	-	-	-
19.GanggangPanjang	34	-	-	-
Jumlah	634	0	0	0

Sumber : KUA Tanggulangin

**Tabel 4.28**  
**Banyaknya Penerimaan Zakat Fitrah**  
**Menurut Desa/Kelurahan**  
**Tahun 2015**

Desa/.Kelurahan	Muzaki (orang)	Beras (kg)	Uang (Rp)
1	2	3	4
01.Randegan	800	2000	2750000
02.Kedensari	1392	3480	-
03.Kalisampurno	1784	4462	-
04.Ketapang	1704	4262	9226000
05.Kedungbendo	-	-	-
06.Gempolsari	3400	8500	-
07.Sentul	310	775	1275000
08.Penatarsewu	1818	4546	3559000
09.Banjarasri	480	1200	14760000
10.Banjarpanji	892	2230	12350000
11.Kedungbanteng	1400	3500	-
12.Kalidawir	1191	2979	-
13.Putat	2108	5270	-
14.Ngaban	2200	5500	-
15.Kalitengah	6000	15000	25000000
16.Kludan	1243	3108	14750000
17.Boro	1320	3302	7690000
18.Ketegan	1670	4175	-
19.GanggangPanjang	1866	4655	15050000
Jumlah	31 578	78 944	106 410 000

Sumber : KUA Tanggulangin

**Tabel 4.29**  
**Banyaknya Penyaluran Zakat Fitrah**  
**Menurut Desa/Kelurahan**  
**Tahun 2016**

Desa./Kelurahan	Mustahig (orang)	Beras (kg)	Uang (Rp)
1	2	3	4
01.Randegan	400	2000	2750000
02.Kedensari	384	3480	-
03.Kalisampurno	594	4462	-
04.Ketapang	340	4262	9226000
05.Kedungbendo	-	-	-
06.Gempolsari	631	8500	-
07.Sentul	155	775	1275000
08.Penatarsewu	363	4546	3559000
09.Banjarasri	240	1200	14760000
10.Banjarpanji	178	2230	12350000
11.Kedungbanteng	350	3500	-
12.Kalidawir	297	2979	-
13.Putat	527	5270	-
14.Ngaban	550	5500	-
15.Kalitengah	750	15000	25000000
16.Kludan	228	3108	14750000
17.Boro	188	3302	7690000
18.Ketegan	278	4175	-
19.GanggangPanjang	466	4655	15050000
Jumlah	6 919	78 944	106 410 000

Sumber : KUA Tanggulangin

**Tabel 4.30**  
**Banyaknya Hewan Kurban**  
**Menurut Desa/Kelurahan**  
**Tahun 2017**

Desa/.Kelurahan	Jenis Hewan Kurban		
	Kerbau	Sapi	Kambing
1	2	3	4
01.Randegan	-	52	53
02.Kedensari	-	33	150
03.Kalisampurno	-	18	8
04.Ketapang	-	5	9
05.Kedungbendo	-	-	-
06.Gempolsari	-	30	24
07.Sentul	-	16	32
08.Penatarsewu	-	28	10
09.Banjarasri	-	24	12
10.Banjarpanji	-	18	3
11.Kedungbanteng	-	26	5
12.Kalidawir	-	45	29
13.Putat	-	41	1
14.Ngaban	-	10	15
15.Kalitengah	-	40	49
16.Kludan	-	33	71
17.Boro	-	32	48
18.Ketegan	-	17	32
19.GanggangPanjang	-	21	53
Jumlah	0	489	604

Sumber : KUA Tanggulangin

**Tabel 4.31**  
**Banyaknya Pelanggaran dan Kejahatan Menurut**  
**Jenis Setiap Bulan**  
**Tahun 2017**

Bulan	Pencurian	Pembunuhan	Penganiayaan	Penggelapan	Kebakaran
1	2	3	4	5	6
01. Januari	1	-	2	-	-
02. Pebruari	2	-	1	-	1
03. Maret	1	-	1	4	-
04. April	-	-	2	1	-
05. Mei	1	-	2	1	-
06. Juni	-	-	-	-	-
07. Juli	2	-	4	1	-
08. Agustus	3	-	1	2	-
09. September	3	-	-	1	-
10. Oktober	-	-	3	-	-
11. Nopember	-	-	2	-	-
12. Desember	1	-	-	-	-
Jumlah	14	0	18	10	0

Sumber : Polsek Tanggulangin

Bulan	Kecelakaan	Senjata api	Jambret	Perjudian	Kecelakaan kerja
1	7	8	9	10	11
01. Januari	-	1	-	-	-
02. Pebruari	-	-	-	-	-
03. Maret	-	-	-	-	-
04. April	-	-	-	-	-
05. Mei	-	-	-	-	-
06. Juni	-	-	-	2	-
07. Juli	-	-	-	-	-
08. Agustus	-	1	-	-	-
09. September	-	2	-	-	-
10. Oktober	-	-	-	1	-
11. Nopember	-	-	-	1	-
12. Desember	-	-	-	-	-
Jumlah	0	4	0	4	0

Sumber : Polsek Tanggulangin

Bulan	Tenggelam	Perkelahian	Mogok kerja	Pemalsuan Uang	Lain-lain
1	12	13	14	15	16
01. Januari	2	-	-	-	-
02. Pebruari	3	-	-	-	-
03. Maret	-	2	-	-	-
04. April	2	1	-	-	-
05. Mei	-	-	-	-	1
06. Juni	-	2	-	-	-
07. Juli	-	-	-	-	-
08. Agustus	-	-	-	-	-
09. September	-	-	-	-	1
10. Oktober	1	1	-	-	-
11. Nopember	-	1	-	-	1
12. Desember	2	1	-	-	-
Jumlah	10	8	0	0	3

Sumber : Polsek Tanggulangin



**Tabel 4.32**  
**Nama Kelompok Tani dan Jumlah Anggota**  
**Tahun 2017**

<b>Desa/Kelurahan</b>	<b>Nama Kelompok</b>	<b>Kelompok Tani</b>	<b>Jumlah Anggota</b>
1	2	3	4
01.Randegan	Subur Makmur	2	187
02.Kedensari	Wilujeng	2	132
03.Kalisampurno	Tani Makmur	2	114
04.Ketapang	Rahayu	1	25
05.Kedungbendo	Mardi Mulyo	-	-
06.Gempolsari	Rukun Santoso	2	93
07.Sentul	Budi Karya	4	420
08.Penatarsewu	Bersatu	2	292
09.Banjarasri	Sri Widodo	3	234
10.Banjarpanji	Panji Laras	1	46
11.Kedungbanteng	Sri Rejeki	2	130
12.Kalidawir	Tani Subur	2	107
13.Putat	Barokah	2	190
14.Ngaban	Margo Berkah	2	55
15.Kalitengah	Sri Rejeki	1	14
16.Kludan	Mukti	1	32
17.Boro	Mardi Mulyo	1	30
18.Ketegan	Tirto Adi	2	267
19.GanggangPanjang	Sumber Makmur	3	305
Jumlah		35	2 673

Sumber : Kantor Kecamatan Tanggulangin

**Tabel 4.33**  
**Banyaknya Orang Yang Bekerja Menurut Jenis Pekerjaan**  
**dan Desa/Kelurahan**  
**Tahun 2017**

Desa/Kelurahan	Pegawai Negeri	TNI / POLRI	Petani	Buruh Tani	Buruh Swasta
1	2	3	4	5	6
01.Randegan	86	19	187	24	2422
02.Kedensari	142	36	77	9	655
03.Kalisampurno	99	58	14	4	2576
04.Ketapang	42	22	181	-	2027
05.Kedungbendo	-	-	-	-	-
06.Gempolsari	10	12	21	72	278
07.Sentul	8	8	420	-	1527
08.Penatarsewu	22	3	167	207	352
09.Banjarasri	12	7	114	120	279
10.Banjarpanji	8	3	180	120	341
11.Kedungbanteng	33	112	130	163	819
12.Kalidawir	17	9	97	270	9814
13.Putat	48	21	190	62	542
14.Ngaban	45	30	19	31	757
15.Kalitengah	497	99	14	36	4954
16.Kludan	69	19	12	12	1533
17.Boro	158	37	19	31	757
18.Ketegan	45	29	267	-	1942
19.GanggangPanjang	89	49	305	5	2406
Jumlah	1 430	573	2 414	1 166	33 981

Sumber : Kantor Kecamatan Tanggulangin

Desa/Kelurahan	Pedagang	Usaha Konstruksi	Usaha Industri/ Kerajinan	Usaha jasa Angkutan	Jasa lainnya
1	7	8	9	10	11
01.Randegan	153	5	42	13	97
02.Kedensari	255	27	1399	15	67
03.Kalisampurno	214	9	323	31	104
04.Ketapang	126	52	37	47	29
05.Kedungbendo	-	-	-	-	-
06.Gempolsari	96	-	96	10	6
07.Sentul	158	-	88	1	38
08.Penatarsewu	68	2	4	5	76
09.Banjarasri	36	3	3	3	59
10.Banjarpanji	25	14	12	3	15
11.Kedungbanteng	200	12	4	7	111
12.Kalidawir	135	4	35	25	65
13.Putat	67	19	7	4	267
14.Ngaban	49	-	87	5	69
15.Kalitengah	596	-	267	-	223
16.Kludan	128	14	382	14	93
17.Boro	343	3	442	5	96
18.Ketegan	117	-	192	10	60
19.GanggangPanjang	69	7	75	13	107
Jumlah	2 835	171	3 495	211	1 582

Sumber : Kantor Kecamatan Tanggulangin

**Tabel 4.34**  
**Banyaknya Penyandang Cacat Menurut Jenis Kecacatan**  
**dan Desa/Kelurahan**  
**Tahun 2017**

Desa/Kelurahan	Tuna Daksa	Tuna Grahita	Tuna Netra	Tuna Rungu	Tuna Jompo
1	2	3	4	5	6
01.Randegan	-	5	1	-	1
02.Kedensari	3	9	2	-	1
03.Kalisampurno	1	4	1	1	2
04.Ketapang	-	2	-	-	-
05.Kedungbendo	-	-	-	-	-
06.Gempolsari	3	5	2	-	-
07.Sentul	-	4	1	-	1
08.Penatarsewu	8	3	1	4	1
09.Banjarasri	-	3	-	4	-
10.Banjarpanji	1	3	-	-	1
11.Kedungbanteng	2	3	1	1	1
12.Kalidawir	-	11	1	-	-
13.Putat	3	3	1	2	-
14.Ngaban	-	8	2	-	-
15.Kalitengah	4	5	-	-	-
16.Kludan	2	9	3	1	1
17.Boro	4	1	6	11	-
18.Ketegan	1	3	-	-	-
19.GanggangPanjang	3	4	2	-	3
Jumlah	35	85	24	24	12


Sumber : Kantor Kecamatan Tanggulangin

**Tabel 4.35**  
**Kunjungan Ibu Hamil, Bayi dan Anak**  
**Tahun 2014**

Desa/Kelurahan	Ibu Hamil	Bayi		Anak	
		L	P	L	P
1	2	3	4	5	6
01.Randegan	58	29	37	109	142
02.Kedensari	116	54	51	200	158
03.Kalisampurno	88	47	41	175	118
04.Ketapang	108	25	33	88	121
05.Kedungbendo	-	-	-	-	-
06.Gempolsari	82	26	23	62	68
07.Sentul	50	38	23	61	54
08.Penatarsewu	72	22	29	43	62
09.Banjarasri	41	14	13	64	50
10.Banjarpanji	37	15	17	59	51
11.Kedungbanteng	49	20	18	56	42
12.Kalidawir	64	40	41	66	82
13.Putat	41	32	31	103	110
14.Ngaban	68	39	37	85	96
15.Kalitengah	124	61	124	432	401
16.Kludan	67	28	40	75	97
17.Boro	66	29	28	91	113
18.Ketegan	85	48	55	77	104
19.GanggangPanjang	82	48	61	78	114
Jumlah	1 298	615	702	1 924	1 983

Sumber : Kantor Kecamatan Tanggulangin

# BAB 5. PERTANIAN



**Tabel 5.01**  
**Luas Tanah Sawah Menurut Jenis Pengairan**  
**dan Desa/Kelurahan (dalam Ha)**  
**Tahun 2017**

Desa/Kelurahan	Tekhnis	Setengah Tekhnis	Sederhana/ Tadah Hujan	Jumlah
1	2	3	4	5
01.Randegan	139,71	-	-	0,00
02.Kedensari	98,26	-	-	0,00
03.Kalisampurno	46,55	-	-	0,00
04.Ketapang	18,00	-	-	0,00
05.Kedungbendo	-	-	-	0,00
06.Gempolsari	64,74	-	-	0,00
07.Sentul	157,04	-	-	0,00
08.Penatarsewu	134,00	-	-	0,00
09.Banjarasri	108,50	-	-	0,00
10.Banjarpanji	36,70	-	-	0,00
11.Kedungbanteng	111,58	-	-	0,00
12.Kalidawir	71,00	-	-	0,00
13.Putat	80,30	-	-	0,00
14.Ngaban	36,70	-	-	0,00
15.Kalitengah	12,23	-	-	0,00
16.Kludan	18,10	-	-	0,00
17.Boro	23,71	-	-	0,00
18.Ketegan	83,65	-	-	0,00
19.GanggangPanjang	147,30	-	-	0,00
Jumlah	0,00	0,00	0,00	0,00

Sumber : Kantor Kecamatan Tanggulangin

**Tabel 5.02**  
**Realisasi Luas Tanam dan Luas Panen Padi**  
**Menurut Desa/Kelurahan (dalam Ha)**  
**Tahun 2017**

Desa/Kelurahan	Tanam	Berhasil dipanen	Puso/ tidak berhasil
1	2	3	4
01.Randegan	215,2	215,2	-
02.Kedensari	178,5	178,5	-
03.Kalisampurno	92,0	92,0	-
04.Ketapang	36,0	36,0	-
05.Kedungbendo	-	-	-
06.Gempolsari	128,0	128,0	-
07.Sentul	165,0	165,0	-
08.Penatarsewu	268,0	268,0	-
09.Banjarasri	217,0	217,0	-
10.Banjarpanji	36,7	36,7	-
11.Kedungbanteng	223,2	223,2	-
12.Kalidawir	142,0	142,0	-
13.Putat	160,6	160,6	-
14.Ngaban	73,4	73,4	-
15.Kalitengah	6,0	6,0	-
16.Kludan	18,1	18,1	-
17.Boro	38,6	38,6	-
18.Ketegan	142,0	142,0	-
19.GanggangPanjang	254,0	254,0	-
Jumlah	0,00	0,00	0,00

Sumber : Kantor Kecamatan Tanggulangin



**Tabel 5.03**  
**Realisasi Luas Tanam dan Penen Palawija**  
**Menurut Desa/Kelurahan (dalam Ha)**  
**Tahun 2017**

Desa/Kelurahan	Kedelai		Kacang hijau	
	Tanam	Dipanen	Tanam	Dipanen
1	2	3	4	5
01.Randegan	-	-	72,00	72,00
02.Kedensari	-	-	45,00	45,00
03.Kalisampurno	-	-	28,00	28,00
04.Ketapang	-	-	-	-
05.Kedungbendo	-	-	-	-
06.Gempolsari	-	-	-	-
07.Sentul	-	-	-	-
08.Penatarsewu	-	-	-	-
09.Banjarasri	-	-	-	-
10.Banjarpanji	-	-	-	-
11.Kedungbanteng	-	-	-	-
12.Kalidawir	-	-	-	-
13.Putat	-	-	-	-
14.Ngaban	-	-	-	-
15.Kalitengah	-	-	-	-
16.Kludan	-	-	-	-
17.Boro	-	-	13,00	10,00
18.Ketegan	-	-	71,00	71,00
19.GanggangPanjang	-	-	119,00	119,00
Jumlah	0,00	0,00	348,00	345,00

Sumber : Kantor Kecamatan Tanggulangin

**Tabel 5.04**  
**Luas Tanaman Tebu Menurut Jenis Intensifikasi**  
**dan Desa/Kelurahan (dalam Ha)**  
**Tahun 2017**

Desa/Kelurahan	TRK I	TRK II	TS I	TS II
1	2	3	4	5
01.Randegan	-	24,0	-	-
02.Kedensari	-	9,0	-	-
03.Kalisampurno	-	-	-	-
04.Ketapang	-	-	-	-
05.Kedungbendo	-	-	-	-
06.Gempolsari	-	-	-	-
07.Sentul	-	-	-	-
08.Penatarsewu	-	-	-	-
09.Banjarasri	-	-	-	-
10.Banjarpanji	-	-	-	-
11.Kedungbanteng	-	-	-	-
12.Kalidawir	-	-	-	-
13.Putat	-	-	-	-
14.Ngaban	-	-	-	-
15.Kalitengah	-	-	-	-
16.Kludan	-	-	-	-
17.Boro	-	1,0	-	-
18.Ketegan	-	13,0	-	-
19.GanggangPanjang	-	30,0	-	-
Jumlah	0,00	0,00	0,00	0,00

Sumber : Kantor Kecamatan Tanggulangin

**Tabel 5.05**  
**Banyaknya Tanaman Kehutanan dan Penghijauan**  
**Menurut Desa/Kelurahan**  
**Tahun 2017**

Desa/Kelurahan	Sono (pohon)	Turi (pohon)	Lamtoro (pohon)	Jati (pohon)	Bambu (pohon)
1	2	3	4	5	6
01.Randegan	95	27	19	142	38
02.Kedensari	51	18	8	55	21
03.Kalisampurno	82	24	10	120	25
04.Ketapang	-	-	-	36	-
05.Kedungbendo	-	-	-	-	-
06.Gempolsari	8	16	20	22	12
07.Sentul	14	18	23	56	24
08.Penatarsewu	23	12	63	57	27
09.Banjarasri	33	54	-	-	16
10.Banjarpanji	21	15	118	12	24
11.Kedungbanteng	6	12	108	46	124
12.Kalidawir	13	17	7	12	6
13.Putat	26	38	12	208	19
14.Ngaban	41	16	-	75	12
15.Kalitengah	35	14	15	15	-
16.Kludan	15	-	-	25	-
17.Boro	23	13	8	150	13
18.Ketegan	63	38	12	80	18
19.GanggangPanjang	112	30	29	155	71
Jumlah	661	362	452	1 266	450

Sumber : Kantor Kecamatan Tanggulangin

**Tabel 5.06**  
**Banyaknya Tanaman Buah yang Panen**  
**Menurut Desa/Kelurahan (dalam pohon)**  
**Tahun 2017**

Desa/Kelurahan	Belimbing	Jambu Air	Jambu Biji	Mangga	Pepaya	Pisang	Sukun
1	2	3	4	5	6	7	8
01.Randegan	37	79	67	4.316	28	65	15
02.Kedensari	75	78	34	377	61	936	9
03.Kalisampurno	65	60	66	828	12	706	-
04.Ketapang	5	6	4	22	-	53	-
05.Kedungbendo	-	-	-	-	-	-	-
06.Gempolsari	30	6	15	82	12	133	2
07.Sentul	15	17	20	242	8	138	-
08.Penatarsewu	226	7	38	789	31	5434	11
09.Banjarasri	321	29	136	625	19	3333	27
10.Banjarpanji	43	35	36	184	-	39	1
11.Kedungbanteng	62	75	126	525	38	593	13
12.Kalidawir	48	36	84	289	-	294	18
13.Putat	51	35	127	384	-	694	18
14.Ngaban	25	18	15	365	40	135	4
15.Kalitengah	58	68	29	270	12	508	-
16.Kludan	26	27	24	529	-	27	-
17.Boro	57	23	19	439	26	249	2
18.Ketegan	30	31	56	1833	30	81	10
19.GanggangPanjang	56	72	87	5585	61	152	64
Jumlah	1 230	702	983	17 684	378	13 570	194

Sumber : Kantor Kecamatan Tanggulangin

**Tabel 5.07**  
**Populasi Ternak Besar Menurut Jenis**  
**dan Desa/Kelurahan**  
**Tahun 2017**

Desa/Kelurahan	Kuda	Sapi	Sapi Perah	Kerbau
1	2	3	4	5
01.Randegan	-	21	-	-
02.Kedensari	-	-	-	-
03.Kalisampurno	-	8	-	-
04.Ketapang	-	-	-	-
05.Kedungbendo	-	-	-	-
06.Gempolsari	-	12	-	48,00
07.Sentul	-	29	-	-
08.Penatarsewu	-	7	-	-
09.Banjarasri	-	7	-	-
10.Banjarpanji	-	8	-	-
11.Kedungbanteng	-	40	-	-
12.Kalidawir	-	6	-	-
13.Putat	-	-	-	-
14.Ngaban	-	6	-	-
15.Kalitengah	-	12	-	-
16.Kludan	-	38	-	-
17.Boro	-	2	-	-
18.Ketegan	-	5	-	-
19.GanggangPanjang	-	27	-	-
Jumlah	0	228	0	48

Sumber : Kantor Kecamatan Tanggulangin

**Tabel 5.08**  
**Populasi Ternak Kecil Menurut Jenis**  
**dan Desa/Kelurahan**  
**Tahun 2017**

Desa/Kelurahan	Kambing	Domba	Babi	Kelinci
1	2	3	4	5
01.Randegan	33	49	-	-
02.Kedensari	64	31	-	-
03.Kalisampurno	51	23	-	-
04.Ketapang	-	-	-	-
05.Kedungbendo	-	-	-	-
06.Gempolsari	75	141	-	-
07.Sentul	30	113	-	-
08.Penatarsewu	264	859	-	37,00
09.Banjarasri	50	40	-	-
10.Banjarpanji	329	128	-	2,00
11.Kedungbanteng	45	60	-	12,00
12.Kalidawir	531	122	-	-
13.Putat	111	48	-	-
14.Ngaban	68	46	-	-
15.Kalitengah	27	-	-	-
16.Kludan	15	6	-	-
17.Boro	246	91	-	-
18.Ketegan	38	27	-	-
19.GanggangPanjang	45	54	-	-
Jumlah	2 022	1 838	0	51

Sumber : Kantor Kecamatan Tanggulangin

**Tabel 5.09**  
**Populasi Ternak Unggas Menurut Jenis**  
**dan Desa/Kelurahan**  
**Tahun 2017**

Desa/Kelurahan	Ayam RAS		Ayam Bukan RAS	Itik	Enthok
	Petelor	Pedaging			
1	2	3	4	5	6
01.Randegan	-	-	872,00	68,00	67,00
02.Kedensari	-	-	987,00	48,00	63,00
03.Kalisampurno	-	-	723,00	28,00	44,00
04.Ketapang	-	-	-	-	-
05.Kedungbendo	-	-	-	-	-
06.Gempolsari	-	-	684,00	250,00	127,00
07.Sentul	-	-	654,00	35,00	71,00
08.Penatarsewu	-	-	127,00	4000,00	427,00
09.Banjarasri	-	-	1126,00	527,00	234,00
10.Banjarpanji	-	-	375,00	43,00	2111,00
11.Kedungbanteng	-	10000,00	565,00	3000,00	89,00
12.Kalidawir	-	-	723,00	3716,00	37,00
13.Putat	-	-	2457,00	1023,00	98,00
14.Ngaban	-	-	782,00	608,00	62,00
15.Kalitengah	-	-	523,00	-	56,00
16.Kludan	-	-	686,00	55,00	148,00
17.Boro	-	-	682,00	18,00	60,00
18.Ketegan	-	-	983,00	251,00	72,00
19.GanggangPanjang	-	-	798,00	364,00	79,00
Jumlah	0	10 000	13 747	14 034	3 845

Sumber : Kantor Kecamatan Tanggulangin

**Tabel 5.10**  
**Keadaan Organisme Pengganggu Tanaman**  
**(OPT) Padi per Bulan**  
**Tahun 2014**

Bulan	Luas Serangan				
	Tikus	Walang Sangit	Lalat Daun	Yout Homonus Oryzte	Lainnya
1	2	3	4	5	6
01. Januari	61,4	-	-	38,7	91,05
02. Pebruari	62,5	-	-	8	38,5
03. Maret	42	0,45	-	0,7	-
04. April	-	0,45	-	1,7	1,25
05. Mei	0,85	-	-	0,6	2,1
06. Juni	2,7	-	-	-	4,2
07. Juli	8,5	-	-	-	31
08. Agustus	45,5	-	-	5,75	-
09. September	5,5	-	-	5,75	2,75
10. Oktober	35	-	-	-	-
11. Nopember	7	-	-	3	-
12. Desember	10	-	-	-	-
Jumlah	94	0	0	11	31

Sumber : Kantor Kecamatan Tanggulangin



**Tabel 5.11**  
**Banyaknya Produksi Perikanan Darat dan Tambak**  
**Setiap Bulan**  
**Tahun 2017**

Bulan	Jenis Komoditi di Perairan Tambak (KG)				
	Udang Vanamme	Udang windu	Bandeng	Nila	Kepiting
1	2	3	4	5	6
01. Januari	238 900	31 360	153 370	1 045 300	-
02. Pebruari	-	-	-	-	-
03. Maret	-	-	-	-	-
04. April	238 900	36 200	126 000	1 058 000	-
05. Mei	-	-	-	-	-
06. Juni	-	-	-	-	-
07. Juli	240 900	34 800	168 500	1 045 300	-
08. Agustus	-	-	-	-	-
09. September	-	-	-	-	-
10. Oktober	239 700	34 800	168 500	1 047 500	-
11. Nopember	-	-	-	-	-
12. Desember	-	-	-	-	-
Jumlah	958 400	137 160	616 370	4 196 100	0

Sumber : Kantor Kecamatan Tanggulangin

Bulan	Jenis Komoditi di Perairan Kolam/minapadi (kg)		Perairan Pantai	
	Lele	Lainnya	Kerang	Rumput laut
	1	7	8	9
01. Januari	1 190 132	7 000	-	1 500
02. Pebruari	1 190 150	-	-	1 700
03. Maret	1 190 000	-	-	1 800
04. April	1 604 000	-	-	1 500
05. Mei	1 603 020	-	-	1 250
06. Juni	1 605 000	-	-	1 300
07. Juli	2 147 493	7 000	-	1 300
08. Agustus	2 145 400	-	-	1 400
09. September	2 149 000	-	-	1 500
10. Oktober	2 178 000	-	-	1 300
11. Nopember	2 199 000	-	-	1 400
12. Desember	2 187 000	7 000	-	1 500
Jumlah	21 388 195	21 000	0	17 450


Sumber : Kantor Kecamatan Tanggulangin

**Tabel 5.12**  
**Jumlah Baku Tambak dan Jumlah Penebaran Bibit**  
**Ikan Menurut Jenisnya per Bulan**  
**Tahun 2017**

Bulan	Luas Baku (ha)	Luas Tebar (ha)	Luas Tangkap (ha)	Penebaran (rean)		
				Benur	Nener	Nila
1	2	3	4	5	6	7
01. Januari	350	350	-	45 085 000	871 150	13 066 700
02. Pebruari	350	-	-			
03. Maret	350	-	-			
04. April	350	350	-	45 089 000	750 000	13 067 000
05. Mei	350	-	-			
06. Juni	350	-	-			
07. Juli	350	350	-	45 091 000	841 150	13 166 700
08. Agustus	350	-	-			
09. September	350	-	-			
10. Oktober	350	350	-	45090000	871 150	13 066 700
11. Nopember	350	-	-			
12. Desember	350	-	-			
Jumlah	4 200	1 400	0	180 355 000	3 333 450	52 367 100

Sumber : Kantor Kecamatan Tanggulangin

# BAB 6. INDUSTRI



**Tabel 6.01**  
**Banyaknya Industri Besar/Sedang Dan Jumlah Tenaga Kerja**  
**Menurut KLUI**  
**Tahun 2017**

KLUI	Jumlah Perusahaan/ Usaha	Jumlah Tenaga Kerja
1	2	3
31. Industri Makanan dan Minuman / Tembakau	18	1 768
32. Industri Tekstil, Pakaian Jadi dan Kulit	10	378
33. Industri Kayu dan Sejenisnya	2	152
34. Industri Kertas, Percetakan dan Penerbitan	-	-
35. Industri Kimia, Minyak, Kecuali Minyak Bumi dan Batubara	-	-
36. Industri Barang Galian Kecuali Minyak Bumi dan Batubara	-	-
37. Industri Logam Dasar	-	-
38. Industri barang dari Logam	-	-
39. Industri Pengolahan Lainnya	4	163
Jumlah	34	2461


Sumber : Kantor Kecamatan Tanggulangin

**Tabel 6.02**  
**Banyaknya Industri Besar/Sedang Dan Jumlah Tenaga Kerja**  
**Menurut Desa/Kelurahan**  
**Tahun 2017**

Desa/Kelurahan	Jumlah Perusahaan/ Usaha	Jumlah Tenaga Kerja
1	2	3
01.Randegan	5	363
02.Kedensari	6	263
03.Kalisampurno	3	79
04.Ketapang	1	63
05.Kedungbendo	-	-
06.Gempolsari	2	355
07.Sentul	3	129
08.Penatarsewu	-	-
09.Banjarasri	-	-
10.Banjarpanji	-	-
11.Kedungbanteng	-	-
12.Kalidawir	-	-
13.Putat	2	140
14.Ngaban	3	420
15.Kalitengah	1	163
16.Kludan	4	258
17.Boro	2	134
18.Ketegan	2	94
19.GanggangPanjang	-	-
Jumlah	34	2461

Sumber : Kantor Kecamatan Tanggulangin

# **BAB 7. PERHUBUNGAN**



**Tabel 7.01**  
**Banyaknya Kendaraan Bermotor Menurut Jenisnya**  
**dan Desa/Kelurahan**  
**Tahun 2013**

Desa/Kelurahan	Sepeda Motor	Mobil	Bus	Truk
1	2	3	4	5
01.Randegan	618	78	-	6
02.Kedensari	851	139	-	-
03.Kalisampurno	5112	145	-	-
04.Ketapang	656	87	-	6
05.Kedungbendo	-	-	-	-
06.Gempolsari	813	41	-	9
07.Sentul	487	21	-	-
08.Penatarsewu	401	27	-	-
09.Banjarasri	533	19	-	-
10.Banjarpanji	162	13	-	-
11.Kedungbanteng	244	21	-	-
12.Kalidawir	692	22	-	-
13.Putat	301	23	-	-
14.Ngaban	742	41	-	4
15.Kalitengah	2814	136	-	7
16.Kludan	396	66	-	9
17.Boro	376	61	-	7
18.Ketegan	672	42	-	5
19.GanggangPanjang	547	54	-	9
Jumlah	16 417	1 036	0	62

Sumber : Kantor Kecamatan Tanggulangin



# BAB 8. EKONOMI



**Tabel 8.01**  
**Keputusan Desa/Kelurahan Tentang APPKD Untuk Pengeluaran Rutin**  
**Menurut Desa/Kelurahan (dalam Rp.000)**  
**Tahun 2017**

Desa/Kelurahan	Sisah Lebih Tahun Lalu	Pendapatan Asli Desa	Bantuan	
			Pusat	DATI 1
1	2	3	4	5
01.Randegan	-	131	799	-
02.Kedensari	-	177	808	-
03.Kalisampurno	-	345	823	-
04.Ketapang	-	154	720	-
05.Kedungbendo	-	-	-	-
06.Gempolsari	-	132	815	-
07.Sentul	-	239	799	-
08.Penatarsewu	-	192	809	-
09.Banjarasri	-	84	800	-
10.Banjarpanji	-	136	827	-
11.Kedungbanteng	-	69	809	-
12.Kalidawir	-	166	821	200
13.Putat	-	208	804	-
14.Ngaban	-	156	794	-
15.Kalitengah	-	66	850	-
16.Kludan	-	105	788	-
17.Boro	-	33	799	-
18.Ketegan	-	126	785	-
19.GanggangPanjang	-	181	821	-
Jumlah	0	2 700	14 471	200

Sumber : Kantor Kecamatan Tanggulangin

Desa/Kelurahan	Bantuan Dati II	Dari Retribusi Pajak	Penerimaan Lain	Jumlah
1	6	7	8	9
01.Randegan	664	282	25	
02.Kedensari	708	274	19	
03.Kalisampurno	655	275	14	
04.Ketapang	218	229	-	
05.Kedungbendo	-	-	-	
06.Gempolsari	662	275	-	
07.Sentul	612	268	-	
08.Penatarsewu	656	268	-	
09.Banjarasri	614	258	-	
10.Banjarpanji	590	249	-	
11.Kedungbanteng	632	255	-	
12.Kalidawir	679	261	-	
13.Putat	648	257	-	
14.Ngaban	628	273	-	
15.Kalitengah	674	333	279	
16.Kludan	569	248	-	
17.Boro	588	243	-	
18.Ketegan	592	251	-	
19.GanggangPanjang	706	287	423	
Jumlah	11 095	4 786	760	0

Sumber : Kantor Kecamatan Tanggulangin

**Tabel 8.02**  
**Keputusan Desa / kelurahan Tentang APPKD Untuk Pengeluaran Rutin**  
**Menurut Desa / kelurahan ( dalam Rp.000 )**  
**Tahun 2017**

Desa/Kelurahan	Sisa Lebih Tahun Lalu	Belanja Langsung		
		Belanja Pegawai	Belanja Barang	Belanja Modal
1	2	3	4	5
01.Randegan	-	923	714	192
02.Kedensari	-	1 092	705	138
03.Kalisampurno	-	1 015	818	219
04.Ketapang	-	471	36	42
05.Kedungbendo	-	-	-	-
06.Gempolsari	-	926	734	172
07.Sentul	-	872	754	132
08.Penatarsewu	-	764	936	139
09.Banjarasri	-	782	724	118
10.Banjarpanji	-	851	535	71
11.Kedungbanteng	-	902	650	158
12.Kalidawir	-	660	744	318
13.Putat	-	983	739	130
14.Ngaban	-	828	745	247
15.Kalitengah	-	932	874	246
16.Kludan	-	866	461	312
17.Boro	-	814	600	191
18.Ketegan	-	668	300	305
19.GanggangPanjang	-	1 097	1 262	65
Jumlah	0	15 446	12 331	3 195

Sumber : Kantor Kecamatan Tanggulangin

Desa/Kelurahan	Belanja Tidak Langsung			Jumlah
	Belanja Pegawai	Belanja Sosial	Belanja Keuangan	
1	6	7	8	9
01.Randegan	49	23	-	-
02.Kedensari	51	-	-	-
03.Kalisampurno	46	-	-	14
04.Ketapang	52	-	-	-
05.Kedungbendo	-	-	-	-
06.Gempolsari	52	-	-	-
07.Sentul	160	-	-	-
08.Penatarsewu	74	-	-	12
09.Banjarasri	132	-	-	-
10.Banjarpanji	89	256	-	-
11.Kedungbanteng	55	-	-	-
12.Kalidawir	105	-	300	-
13.Putat	51	-	-	14
14.Ngaban	35	-	-	-
15.Kalitengah	135	-	-	15
16.Kludan	71	-	-	-
17.Boro	58	-	-	-
18.Ketegan	61	-	-	420
19.GanggangPanjang	54	-	-	-
Jumlah	1 330	279	300	55

Sumber : Kantor Kecamatan Tanggulangin

**Tabel 8.03**  
**Banyaknya Wajib Pajak, Baku, Realisasi dan Tunggakan**  
**Pajak Daerah Menurut Desa/Kelurahan ( dalam Rp. 000)**  
**Tahun 2017**

Desa/Kelurahan	Jumlah Wajib Pajak	Baku (Rp. 000)	Realisasi (Rp. 000)	Tunggakan (Rp. 000)
1	2	3	4	5
01.Randegan	2 964	171 625	124 463	
02.Kedensari	2 626	206 025	110 950	
03.Kalisampurno	3 625	239 550	133 470	
04.Ketapang	552	102 528	50 886	
05.Kedungbendo	-	-	-	
06.Gempolsari	1 322	127 894	55 883	
07.Sentul	1 541	122 776	64 362	
08.Penatarsewu	1 232	105 565	54 510	
09.Banjarasri	973	64 195	46 130	
10.Banjarpanji	539	155 928	62 411	
11.Kedungbanteng	1 549	69 627	41 358	
12.Kalidawir	1 343	76 421	47 903	
13.Putat	1 457	120 299	77 801	
14.Ngaban	1 367	327 712	244 673	
15.Kalitengah	4 030	477 274	330 282	
16.Kludan	2 144	324 625	162 773	
17.Boro	1 663	152 187	80 652	
18.Ketegan	2 179	133 200	86 851	
19.GanggangPanjang	2 405	157 456	94 661	
Jumlah	33 511	3 134 887	1 870 019	0

Sumber : Kantor Kecamatan Tanggulangin

**Tabel 8.04**  
**Pendapatan Retribusi (Karcis) di Puskesmas**  
**Setiap Bulan**  
**Tahun 2017**

Bulan	2015	2016	2017
1	2	3	4
01. Januari	5.794.000	5.855.000	9.741.500
02. Pebruari	5.543.000	5.902.500	15.013.000
03. Maret	9.228.500	13.089.500	22.515.500
04. April	21.791.500	10.792.500	29.930.000
05. Mei	15.387.500	10.490.000	23.370.500
06. Juni	7.535.000	6.799.000	10.773.000
07. Juli	6.758.000	8.737.000	25.129.500
08. Agustus	7.226.000	11.728.000	16.187.500
09. September	6.822.000	9.079.500	16.016.500
10. Oktober	6.828.500	9.646.500	17.016.000
11. Nopember	5.860.500	11.759.000	17.920.000
12. Desember	6.643.500	10.306.500	12.667.500
Jumlah	105 418 000	114 185 000	216 280 500

Sumber : Kantor Kecamatan Tanggulangin

**Tabel 8.05**  
**Jumlah Hari dan Besarnya Retribusi Pasar**  
**Setiap Bulan**  
**Tahun 2016**

Bulan	Jumlah Wajib Hari	Jumlah Retribusi
1	2	3
01. Januari	31	19 747 300
02. Pebruari	28	18 747 300
03. Maret	30	20 044 600
04. April	30	19 358 900
05. Mei	31	20 117 400
06. Juni	30	19 274 500
07. Juli	31	17 339 000
08. Agustus	31	18 543 900
09. September	30	19 450 800
10. Oktober	31	18 917 100
11. Nopember	30	19 491 400
12. Desember	31	19 977 800
Jumlah	364	231 010 000

Sumber : Kantor Kecamatan Tanggulangin



**Tabel 8.06**  
**Realisasi Pembangunan Dana Partisipasi**  
**Menurut Prasarana dan Desa / Kelurahan**  
**Tahun 2016**

Desa/Kelurahan	Jenis Prasarana	Biaya		Volume
		APBD TK II	SWADAYA	
1	2	3	4	5
01.Randegan	Paving Jalan	51 350 000	5 000 000	640 m
02.Kedensari	Plengsengan	40 000 000	-	-
03.Kalisampurno	Saluran Drainase	72 620 000	-	1200 m
04.Ketapang	Pintu Air	41 840 000	5 000 000	-
05.Kedungbendo	-	-	-	-
06.Gempolsari	Gedung Pelayanan	45 000 000	2 226 000	79 m2
07.Sentul	Plengsengan	64 000 000	4 000 000	356 m
08.Penatarsewu	Pintu Air	38 000 000	-	-
09.Banjarasri	Plengsengan	65 000 000	10 000 000	700 m
10.Banjarpanji	Plengsengan	60 001 000	5 000 000	350 m
11.Kedungbanteng	Damping Jalan	42 000 000	-	225 m
12.Kalidawir	Plengsengan	41 000 000	-	360 m
13.Putat	Plengsengan	48 000 000	5 000 000	-
14.Ngaban	Pelebaran Jalan	46 000 000	5 000 000	400 m
15.Kalitengah	Paving Jalan	106 117 000	-	1649 m
16.Kludan	Plengsengan	60 000 000	10 000 000	900 m
17.Boro	Gedung Pelayanan	42 000 000	-	80 m2
18.Ketegan	Gedung Pelayanan	57 058 000	1 500 000	104 m2
19.GanggangPanjang	Ponkesdes	53 709 000	6 290 000	-
Jumlah		973 695 000	59 016 000	0

Sumber : Kantor Kecamatan Tanggulangin

# DATA

## MENCERDASKAN BANGSA



**BADAN PUSAT STATISTIK  
KABUPATEN SIDOARJO**

**Jl. Pahlawan No.140 - Sidoarjo**

**Telp : (031)8941744 - Fax : (031)8946473**

**Email : [bps3515@bps.go.id](mailto:bps3515@bps.go.id)**

**<http://sidoarjokab.bps.go.id>**

