

# KECAMATAN CANDI DALAM ANGKA 2018



**BADAN PUSAT STATISTIK  
KABUPATEN SIDOARJO**

# **Kecamatan Candi Dalam Angka 2018**

**ISSN** : 2620-7036

**No. Publikasi** : 35156.1807

**Katalog** : 1102001.3515070

**Ukuran Buku** : 15 cm X 21 cm

**Jumlah Halaman** : x + 95

**Naskah** :

Badan Pusat Statistik Kabupaten Sidoarjo

**Gambar Kulit Oleh** :

Badan Pusat Statistik Kabupaten Sidoarjo

**Diterbitkan Oleh** :

©BPS Kabupaten Sidoarjo

**Dicetak Oleh** :

-

**CETAKAN KE 2 (DUA)**

***Dilarang mengumumkan, mendistribusikan, mengomunasikan, dan/atau menggandakan sebagian atau seluruh isi buku ini untuk tujuan komersial tanpa izin tertulis dari Badan Pusat Statistik Kabupaten Sidoarjo***

**KEPALA BPS KABUPATEN SIDOARJO**



**Ir. Patris Sayogyo, MM**

# DAFTAR ISI

<b>Kata Pengantar</b> .....	<b>i</b>
<b>Daftar Isi</b> .....	<b>ii</b>
Tabel-tabel :	

## **Kedaaan Geografis**

1.01	: Luas Wilayah, Ketinggian dan Jarak Dari Desa/ Kelurahan ke Ibukota Kecamatan Tahun 2017.....	1
1.02	: Banyaknya Curah Hujan (CH=mm) dan Hari Hujan (HH) Menurut Bulan Tahun 2015-2017 .....	2
1.03	: Kekayaan Desa Selain Tanah Kas Desa/Kelurahan (Ha) Tahun 2017 .....	3
1.04	: Luas Tanah Sawah dan Tanah Kering (Ha) Menurut Desa / Kelurahan Tahun 2017 .....	4

## **Pemerintahan**

2.01	: Status, Klasifikasi dan Jumlah Pedukuhan /Dusun per Desa / Kelurahan Tahun 2017 .....	5
2.02	: Nama Pejabat Dinas /Instansi Lintas Sektoral Tahun 2017 .....	6
2.03	: Nama Kepala Desa/Lurah dan Tahun Pengangkatan Menurut Desa / Kelurahan Tahun 2017 .....	7
2.04	: Banyaknya Perangkat Desa / Kelurahan Menurut Desa / Kelurahan Tahun 2017 .....	8
2.05	: Luas Tanah Bengkok dan Tanah Kas Desa (Ha) Menurut Desa / Kelurahan Tahun 2017 .....	9
2.06	: Potensi Hansip di Jajaran Mawil Hansip Menurut Desa / Kelurahan Tahun 2017 .....	10

## **Kependudukan**

3.01	: Banyaknya Rukun Warga (RW), Rukun Tetangga (RT) dan Kepala keluarga (KK) Menurut Desa/Kelurahan Tahun 2017.....	11
3.02	: Jumlah Penduduk Menurut Jenis Kelamin Hasil Registrasi Penduduk Pertengahan Tahun 2017.....	12
3.03	: Jumlah Penduduk Menurut Jenis Kelamin Hasil Registrasi Penduduk Akhir Tahun 2017.....	13
3.04	: Jumlah Penduduk Menurut Kewarganegaraan per Desa / Kelurahan Tahun 2017 .....	14
3.05	: Banyaknya Kelahiran Menurut Jenis Kelamin Bayi Menurut Desa/Kelurahan Tahun 2017.....	15
3.06	: Banyaknya Kelahiran Menurut Jenis Kelamin Bayi Setiap Bulan Tahun 2017.....	16
3.07	: Banyaknya Ibu Yang Melahirkan Menurut Tenaga Penolong dan Desa/Keluraha Tahun 2017.....	17
3.08	: Banyaknya Kematian Menurut Jenis Kelamin dan Desa/Kelurahan Tahun 2017 .....	18
3.09	: Banyaknya Kematian Menurut Jenis Kelamin Setiap Bulan Tahun 2017 .....	19
3.10	: Jumlah Keluarga Menurut Kategori Keluarga Sejahtera Menurut Desa/Kelurahan Tahun 2016.....	20

## **Sosial**

4.01	: Banyaknya Sekolah, Kelas, Guru, Dan Murid Taman Kanak-kanak Tahun 2017.....	22
4.02	: Banyaknya Sekolah, Bilik, Kelas, Guru Dan Murid Sekolah Dasar Negeri dan Swasta Tahun 2017.....	23
4.03	: Banyaknya Murid Sekolah Dasar Negeri dan Swasta Menurut Tingkatan/Kelas dan Jenis Kelamin Tahun 2017 .....	24

4.04	: Banyaknya Murid Sekolah Dasar Negeri yang Mengikuti dan Lulus UAS Menurut Desa/Kelurahan Tahun 2017.....	26
4.05	: Banyaknya Sekolah, Bilik, Kelas, Guru Dan Murid Madrasah Ibtidaiyah Non Dinas Pendidikan Tahun 2017 .....	27
4.06	: Banyaknya Murid Madrasah Ibtidaiyah Non Dinas Pendidikan Menurut Tingkatan / Kelas dan Jenis Kelamin Tahun 2017 .....	28
4.07	: Banyaknya Sekolah Menengah Pertama (SMP) Negeri dan Swasta Tahun 2017 .....	30
4.08	: Banyaknya Murid Sekolah Menengah Pertama (SMP) Menurut Tingkatan/Kelas dan Jenis Kelamin Tahun 2017 .....	31
4.09	: Banyaknya Sekolah dan Alamat Sekolah Madrasah Tsanawiyah (MTS) Non Dinas Pendidikan Tahun 2017 .....	32
4.10	: Banyaknya Sekolah Menengah Atas (SMA) Negeri dan Swasta Tahun 2017.....	33
4.11	: Banyaknya Murid Sekolah Menengah Atas (SMA) Negeri dan Swasta Tahun 2017 .....	34
4.12	: Banyaknya Sekolah Menengah Kejuruan (SMK) Negeri dan Swasta Tahun 2017 .....	35
4.13	: Banyaknya Murid Sekolah Menengah Kejuruan (SMK) Negeri dan Swasta Tahun 2017.....	36
4.14	: Banyaknya Sekolah dan Alamat Sekolah Madrasah Aliyah (MA) Non Dinas Pendidikan Tahun 2017 .....	37
4.15	: Banyaknya Sarana Kesehatan Menurut Desa/Kelurahan Tahun 2017 .....	38
4.16	: Banyaknya Kunjungan ke Puskesmas Candi Menurut 10 Jenis Penyakit yang Dominan Tahun 2017.....	39
4.17	: Banyaknya Tenaga Medis dan Paramedis di Puskesmas Candi Menurut Jenis Kelamin Tahun 2017 .....	40

4.18	: Kegiatan Imunisasi Menurut Jenis dan Desa/Kelurahan di Puskesmas Candi Tahun 2017 .....	41
4.19	: Banyaknya Kunjungan Ibu Hamil, Bayi dan Anak Dalam Program KIA Menurut Desa/Kelurahan Tahun 2017 .....	43
4.20	: Target dan Pencapaian KB Aktif Menurut Jenis Kontrasepsi dan Desa/Kelurahan Tahun 2016 .....	44
4.21	: Target dan Pencapaian KB Baru Menurut Jenis Kontrasepsi dan Desa/Kelurahan Tahun 2016 .....	46
4.22	: Jumlah Pasangan Usia Subur (PUS) Menurut Kelompok Umur dan Desa/Kelurahan Tahun 2016.....	48
4.23	: Banyaknya Peserta KB Menurut Jalur Pelayanan dan Jumlah PUS Bukan Peserta KB Tahun 2016.....	49
4.24	: Perkembangan Program UPGK Setiap Bulan Tahun 2017 .....	50
4.25	: Banyaknya Sumur Pompa Tangan Dangkal Menurut Sumber Dana dan Desa/Kelurahan Tahun 2017 .....	54
4.26	: Banyaknya Jamban Menurut Jenis, Sumber Dana dan Desa/Kelurahan Tahun 2017 .....	55
4.27	: Banyaknya Sumber Air Minum Menurut Jenis, Sumber Dana dan Desa/Kelurahan Tahun 2017 .....	56
4.28	: Banyaknya Orang Yang Bekerja Menurut Jenis Pekerjaan dan Desa / Kelurahan Tahun 2017 .....	57
4.29	: Banyaknya Penyandang Cacat Menurut Jenis Kecacatan dan Desa / Kelurahan Tahun 2017 .....	59
4.30	: Persentase Pemeluk Agama Menurut Desa/Kelurahan Tahun 2017.....	60
4.31	: Banyaknya Tempat Ibadah Menurut Desa/Kelurahan Tahun 2017.....	61
4.32	: Banyaknya Nikah, Talak, Cerai dan Rujuk Menurut Desa/Kelurahan Tahun 2017 .....	62
4.33	: Banyaknya Penerimaan Zakat Fitrah Menurut Desa/Kelurahan Tahun 2016 .....	63

4.34	: Banyaknya Penyaluran Zakat Fitrah Menurut Desa/Kelurahan Tahun 2016 .....	64
4.35	: Banyaknya Pemberi, Penerima dan Jumlah Hewan Kurban Menurut Desa/Kelurahan Tahun 2017.....	65

## **Pertanian**

5.01	: Luas Lahan Sawah Menurut Jenis Pengairan dan Desa/Kelurahan (dalam Ha) Tahun 2017 .....	66
5.02	: Realisasi Luas Tanam dan Luas Panen Padi Menurut Desa / Kelurahan (dalam Ha) Tahun 2017 .....	67
5.03	: Realisasi Luas Tanam dan Penen Palawija Menurut Desa/Kelurahan (dalam Ha) Tahun 2017 .....	68
5.04	: Luas Tanaman Tebu Menurut Jenis Intensifikasi dan Desa/Kelurahan (dalam Ha) Tahun 2017 .....	69
5.05	: Banyaknya Tanaman Kelapa, Randu dan Empon-Empon Menurut Desa/Kelurahan Tahun 2017.....	70
5.06	: Banyaknya Tanaman Buah yang Panen Menurut Desa/Kelurahan (dalam pohon) Tahun 2017 .....	71
5.07	: Populasi Ternak Besar Menurut Jenis dan Desa/ Kelurahan Tahun 2017 .....	72
5.08	: Populasi Ternak Kecil Menurut Jenis dan Desa/ Kelurahan Tahun 2017 .....	73
5.09	: Populasi Unggas Menurut Jenis dan Desa/Kelurahan Tahun 2017.....	74
5.10	: Keadaan Organisme Pengganggu Tanaman (OPT) Padi per Bulan Tahun 2017 .....	75
5.11	: Nama Gapoktan dan Jumlah Anggota Tahun 2017 .....	76

## **Industri**

6.01	: Banyaknya Industri Besar/Sedang Dan Jumlah Tenaga Kerja Menurut KLUI Tahun 2017 .....	77
------	---	----



6.02	: Banyaknya Industri Kecil Dan Jumlah Tenaga Kerja Menurut KLUI Tahun 2017 .....	78
6.03	: Banyaknya Industri Besar/Sedang Dan Jumlah Tenaga Kerja Menurut Desa / Kelurahan Tahun 2017 .....	79
6.04	: Banyaknya Industri Kecil Dan Jumlah Tenaga Kerja Menurut Desa /Kelurahan Tahun 2017 .....	80

### **Perhubungan**


7.01	: Panjang Jalan Menurut Jenis Permukaan dan Desa/Kelurahan (dalam Km) Tahun 2017 .....	81
7.02	: Banyaknya Kendaraan Bermotor Menurut Jenisnya dan Desa/ Kelurahan Tahun 2017 .....	82
7.03	: Banyaknya Kendaraan Tidak Bermotor Menurut Jenisnya dan Desa/Kelurahan Tahun 2017.....	83
7.04	: Banyaknya Pesawat Televisi, Radio dan Telepon Menurut Desa/Kelurahan Tahun 2017 .....	84
7.05	: Banyaknya Fasilitas Lapangan Olahraga Menurut Desa / Kelurahan Tahun 2017 .....	85
7.06	: Banyaknya Sarana Ekonomi Menurut Desa / Kelurahan Tahun 2017 .....	86

### **Keuangan Dan Harga-harga**

8.01	: Keuangan dan Asset Desa Sumber Pendapatan Desa/Kelurahan (dalam Jutaan rupiah) Tahun 2017.....	87
8.02	: Realisasi Belanja Penggunaan APBDes Desa/Kelurahan (dalam Jutaan rupiah Tahun 2017 .....	89
8.03	: Banyaknya Wajib Pajak, Baku, Realisasi dan Tunggakan Pajak Daerah Menurut Desa/Kelurahan (dalam Rp) Tahun 2017 .....	92
8.04	: Banyaknya Koperasi Menurut Jenisnya Tahun 2017 .....	93
8.05	: Banyaknya Bank Menurut Jenisnya Tahun 2017 .....	94

8.06	: Pendapatan Retribusi (Karcis) di Puskesmas Setiap Bulan Tahun 2017 .....	95
------	--	----

# BAB 1. GEOGRAFI DAN IKLIM



**Tabel 1.01**  
**Luas Wilayah, Ketinggian dan Jarak Dari**  
**Desa/Kelurahan ke Ibukota Kecamatan**  
**Tahun 2017**

Desa/Kelurahan	Luas Wilayah (Hektare)	Ketinggian Wilayah (m)	Jarak tempuh ke Ibukota Kec.
1	2	3	4
01. Karang Tanjung	144,99	4	5
02. Sumorame	123,35	4	2
03. Ngampelsari	100,62	4	2
04. Balonggabus	48,69	4	3
05. Balongdowo	162,30	4	4
06. Kendalpecabean	129,84	4	5
07. Kedung Peluk	1209,67	4	5
08. Kali Pecabean	198,00	4	5
09. Klurak	162,30	4	3
10. Kebonsari	163,38	4	3
11. Gelam	114,70	4	1
12. Candi	37,40	4	1
13. Sugihwaras	120,10	4	1
14. Kedungkendo	128,76	4	3
15. Durung Banjar	114,69	4	3
16. Durung Bedug	220,73	4	5
17. Jambangan	114,70	4	3
18. Sumokali	122,26	4	3
19. Tenggulunan	63,84	4	1
20. Bligo	86,53	4	1
21. Wedoro Klurak	136,33	4	2
22. Larangan	82,24	4	1
23. Sepande	173,11	4	4
24. Sidodadi	108,20	4	5
<b>Jumlah</b>	<b>4066,73</b>		

Sumber : Kantor Camat Candi

**Tabel 1.02**  
**Banyaknya Curah Hujan (CH=mm) dan**  
**Hari Hujan (HH) Menurut Bulan**  
**Tahun 2015 - 2017**

Bulan	2015		2016		2017	
	CH	HH	CH	HH	CH	HH
1	4	5	6	7		
01. Januari	289	12	235	11	342	21
02. Pebruari	270	12	260	12	359	16
03. Maret	150	9	195	9	258	20
04. April	240	11	225	10	295	17
05. Mei	85	7	175	8	59	6
06. Juni	90	6	110	7	30	8
07. Juli	75	7	95	6	25	3
08. Agustus	-	-	-	-	-	-
09. September	-	-	-	-	-	-
10. Oktober	-	-	100	6	30	3
11. Nopember	190	17	185	12	374	18
12. Desember	175	11	210	11	224	18
<b>Rata-rata</b>	<b>174</b>	<b>10</b>	<b>179</b>	<b>9</b>	<b>200</b>	<b>13</b>

Sumber : Dinas Pengairan Kecamatan Candi

**Tabel 1.03**  
**Kekayaan Desa Selain Tanah Kas**  
**Desa/Kelurahan (Ha)**  
**Tahun 2017**

Desa/Kelurahan	Makam	Lapangan	Jalan Desa	Prasarana	Jumlah
				Pembangunan Desa (*)	
1	2	3	4	5	6
01. Karang Tanjung	2,09	-	12,50	-	14,59
02. Sumorame	1,00	1,00	19,00	-	21,00
03. Ngampelsari	0,36	0,80	13,57	-	14,73
04. Balonggabus	0,36	-	6,13	-	6,49
05. Balongdowo	0,36	0,53	33,67	-	34,56
06. Kendalpecabean	0,37	-	12,00	-	12,37
07. Kedung Peluk	0,72	1,16	22,00	-	23,88
08. Kali Pecabean	1,50	1,00	21,00	-	23,50
09. Klurak	0,41	0,90	23,50	-	24,81
10. Kebonsari	1,34	-	32,30	-	33,64
11. Gelam	1,25	0,88	30,42	-	32,55
12. Candi	1,01	-	4,00	-	5,01
13. Sugihwaras	0,80	1,00	26,25	-	28,05
14. Kedungkendo	1,00	0,56	25,00	-	26,56
15. Durung Banjar	0,16	1,00	11,50	-	12,66
16. Durung Bedug	1,50	0,40	24,50	-	26,40
17. Jambangan	0,20	0,71	4,30	-	5,21
18. Sumokali	1,75	-	25,00	-	26,75
19. Tenggulunan	0,63	1,00	4,50	-	6,13
20. Bligo	0,50	0,80	5,46	-	6,76
21. Wedoro Klurak	1,00	0,30	13,00	-	14,30
22. Larangan	1,44	-	5,50	-	6,94
23. Sepande	0,45	1,70	61,00	-	63,15
24. Sidodadi	1,00	-	3,00	-	4,00
<b>Jumlah</b>	<b>21,20</b>	<b>13,74</b>	<b>436,10</b>	<b>-</b>	<b>378,89</b>

Sumber : Kantor Camat Candi

**Tabel 1.04**  
**Luas Tanah Sawah dan Tanah Kering (Ha)**  
**Menurut Desa / Kelurahan**  
**Tahun 2017**

Desa/Kelurahan	Tanah sawah	Tanah kering	Jumlah
1	2	3	4
01. Karang Tanjung	69	75,99	144,99
02. Sumorame	40	83,35	123,35
03. Ngampelsari	10	90,62	100,62
04. Balonggabus	3	45,69	48,69
05. Balongdowo	79	83,30	162,30
06. Kendalpecabean	76	53,84	129,84
07. Kedung Peluk	49	1160,67	1209,67
08. Kali Pecabean	72	126,00	198,00
09. Klurak	51	111,30	162,30
10. Kebonsari	36,5	126,88	163,38
11. Gelam	17	97,70	114,70
12. Candi	7	30,40	37,40
13. Sugihwaras	31	89,10	120,10
14. Kedungkendo	59	69,76	128,76
15. Durung Banjar	67	47,69	114,69
16. Durung Bedug	129	91,73	220,73
17. Jambangan	43,5	71,20	114,70
18. Sumokali	62	60,26	122,26
19. Tenggulunan	3	60,84	63,84
20. Bligo	9	77,53	86,53
21. Wedoro Klurak	68	68,33	136,33
22. Larangan	0	82,24	82,24
23. Sepande	14	159,11	173,11
24. Sidodadi	43	65,20	108,20
<b>Jumlah</b>	<b>1.038,00</b>	<b>3.028,73</b>	<b>4.066,73</b>

Sumber : Kantor Camat Candi

# BAB 2. PEMERINTAHAN





**Tabel 2.01**  
**Status, Klasifikasi, dan Jumlah Pedukuhan/Dusun**  
**per Desa/Kelurahan**  
**Tahun 2017**

Desa/Kelurahan	Status	Klasifikasi Desa/ Kelurahan	Jumlah Pedukuhan/ Dusun
1	2	3	4
01. Karang Tanjung	Desa	Swasembada	3
02. Sumorame	Desa	Swasembada	2
03. Ngampelsari	Desa	Swasembada	2
04. Balonggabus	Desa	Swasembada	1
05. Balongdowo	Desa	Swasembada	3
06. Kendalpecabean	Desa	Swasembada	2
07. Kedung Peluk	Desa	Swasembada	4
08. Kali Pecabean	Desa	Swasembada	2
09. Klurak	Desa	Swasembada	2
10. Kebonsari	Desa	Swasembada	3
11. Gelam	Desa	Swasembada	2
12. Candi	Desa	Swasembada	2
13. Sugihwaras	Desa	Swasembada	2
14. Kedungkendo	Desa	Swasembada	4
15. Durung Banjar	Desa	Swasembada	3
16. Durung Bedug	Desa	Swasembada	3
17. Jambangan	Desa	Swasembada	2
18. Sumokali	Desa	Swasembada	2
19. Tenggulunan	Desa	Swasembada	2
20. Bligo	Desa	Swasembada	2
21. Wedoro Klurak	Desa	Swasembada	2
22. Larangan	Desa	Swasembada	3
23. Sepande	Desa	Swasembada	2
24. Sidodadi	Desa	Swasembada	2
<b>Jumlah</b>			<b>57</b>

Sumber : Kantor Camat Candi

**Tabel 2.02**  
**Nama Pejabat Dinas/Instansi Lintas Sektoral**  
**di Wilayah Kecamatan**  
**Tahun 2017**

Nama Pejabat	Nama Dinas / Instansi
1	2
Akhmad Iwan Jauhari, S. Sos	CAMAT CANDI
Kapten Buadi	KOMANDAN KORAMIL
Kompol Fatahul Azmi, S.Pd	KEPALA POLSEK
Drs. H. Moch. Syaifullah	KEPALA KUA
Juli Astutik	PPAI
Sutatiyo	KEPALA UPTD PASAR LARANGAN
Robert	PENGAMAT PENGAIRAN
Yulianto	KEPALA UPTD TERMINAL LARANGAN
Yongky Bambang S, SE	KSK
Aniek Tri S, SP	MANTRI PERTANIAN
Fanda Fristanti	MANTRI PERTERNAKAN
Nuril Huda	PETUGAS POPT

Sumber : Kantor Camat Candi

**Tabel 2.03**  
**Nama Kepala Desa/Lurah dan Tahun Pengangkatan**  
**Menurut Desa/Kelurahan**  
**Tahun 2017**

Desa/Kelurahan	Nama Kepala Desa/ Lurah	Tahun diangkat
1	2	3
01. Karang Tanjung	Hendro Harjo Suwito	
02. Sumorame	Bambang Apriadi, S.Ip	
03. Ngampelsari	Suheri Kuswanto	
04. Balonggabus	Kozin	
05. Balongdowo	M. Solik	
06. Kendalpecabean	Lusari	
07. Kedung Peluk	-	
08. Kali Pecabean	Arif Al'ansori	
09. Klurak	H. Siswoko	
10. Kebonsari	Imam Saruji	
11. Gelam	Moh. Muslich	
12. Candi	Winoto	
13. Sugihwaras	Hj. Nuryanti	
14. Kedungkendo	H. Hartoyo	
15. Durung Banjar	Zainal Abidin	
16. Durung Bedug	H. M. Ishaq	
17. Jambangan	Akhmad Khudlori	
18. Sumokali	Ahmad Mufid, S.Kom	
19. Tenggulunan	Sumartoyo	
20. Bligo	H. Adi Suwardoyo, SE	
21. Wedoro Klurak	H. Safi'I, S.Sos	
22. Larangan	H. Kadar Probojoso, SH,M.Si	
23. Sepande	H. Achmad Fauzi, SE	
24. Sidodadi	Karnoto	

Sumber : Kantor Camat Candi

**Tabel 2.04**  
**Banyaknya Perangkat Desa/Kelurahan**  
**Menurut Desa/Kelurahan**  
**Tahun 2017**

Desa/Kelurahan	Kepala Desa / Kelurahan	Sekretaris Desa / Kelurahan	Lainnya	Jumlah
1	2	3	4	5
01. Karang Tanjung	1	1	9	11
02. Sumorame	1	1	8	10
03. Ngampelsari	1	1	9	11
04. Balonggabus	1	1	6	8
05. Balongdowo	1	1	9	11
06. Kendalpecabean	1	1	8	10
07. Kedung Peluk	-	1	8	9
08. Kali Pecabean	1	1	7	9
09. Klurak	1	1	7	9
10. Kebonsari	1	1	9	11
11. Gelam	1	1	8	10
12. Candi	1	1	8	10
13. Sugihwaras	1	1	8	10
14. Kedungkendo	1	1	8	10
15. Durung Banjar	1	1	7	9
16. Durung Bedug	1	1	9	11
17. Jambangan	1	1	8	10
18. Sumokali	1	1	8	10
19. Tenggulunan	1	1	8	10
20. Bligo	1	1	9	11
21. Wedoro Klurak	1	1	8	10
22. Larangan	1	1	6	8
23. Sepande	1	1	8	10
24. Sidodadi	1	1	7	9
<b>Jumlah</b>	<b>23</b>	<b>24</b>	<b>190</b>	<b>237</b>

Sumber : Kantor Camat Candi

**Tabel 2.05**  
**Luas Tanah Bengkok dan Tanah Kas Desa**  
**Menurut Desa/Kelurahan (Ha)**  
**Tahun 2017**

Desa/Kelurahan	Kades	Tanah Bengkok Sekdes	Lainnya	Tanah Kas Desa	Jumlah
1	2	3	4	5	6
01. Karang Tanjung	3,5	1,4	6,55		11,45
02. Sumorame	3	1,4	5,5		9,9
03. Ngampelsari	2,765	1,285	5,95		10
04. Balonggabus	3	2	5		10
05. Balongdowo	2	1	6,2		9,2
06. Kendalpecabean	2,5	1,5	3,75		7,75
07. Kedung Peluk	2	1,5	4,5		8
08. Kali Pecabean	2,5	1,5	5,25		9,25
09. Klurak	2	1	3,5		6,5
10. Kebonsari	1,06	0,69	2,11		3,86
11. Gelam	2,6	1,7	6,4		10,7
12. Candi	2,5	1,4	9,45		13,35
13. Sugihwaras	2,5	0,75	7		10,25
14. Kedungkendo	3,5	1,4	7,175		12,075
15. Durung Banjar	2,5	1,3	11,34		15,14
16. Durung Bedug	3	1,5	4,5		9
17. Jambangan	2,5	1,25	3,75		7,5
18. Sumokali	2,75	1,315	3,38		7,445
19. Tenggulunan	0,6	0,3	6,4		7,3
20. Bligo	2,880	1,400	6,864		11,144
21. Wedoro Klurak	3,5	1,75	6,75		12
22. Larangan	3,2	1,4	9,4		14
23. Sepande	6,00	2,00	3,50		11,5
24. Sidodadi	2,85	1,34	5,06		9,25
<b>Jumlah</b>	<b>65,205</b>	<b>32,080</b>	<b>139,279</b>		<b>236,564</b>

Sumber : Kantor Camat Candi

**Tabel 2.06**  
**Potensi Hansip di Jajaran Hansip/Linmas Kecamatan**  
**Menurut Desa/Kelurahan**  
**Tahun 2017**

Desa/Kelurahan	Jumlah Hansip		Hansip Terlatih	
	Laki-laki	Perempuan	Laki-laki	Perempuan
1	2	3	4	5
01. Karang Tanjung	26	-	26	
02. Sumorame	30	-	30	
03. Ngampelsari	34	-	34	
04. Balonggabus	27	-	27	
05. Balongdowo	25	-	25	
06. Kendalpecabean	24	-	24	
07. Kedung Peluk	33	-	33	
08. Kali Pecabean	22	-	22	
09. Klurak	24	-	24	
10. Kebonsari	26	-	26	
11. Gelam	24	-	24	
12. Candi	30	-	30	
13. Sugihwaras	31	-	31	
14. Kedungkendo	28	-	28	
15. Durung Banjar	25	-	25	
16. Durung Bedug	31	-	31	
17. Jambangan	34	-	34	
18. Sumokali	26	-	26	
19. Tenggulunan	32	-	32	
20. Bligo	51	-	51	
21. Wedoro Klurak	31	-	31	
22. Larangan	45	-	45	
23. Sepande	24	-	24	
24. Sidodadi	10	-	10	
<b>Jumlah</b>	<b>693</b>	<b>0</b>	<b>693</b>	<b>0</b>

Sumber : Kantor Camat Candi

# BAB 3. PENDUDUK



**Tabel 3.01**  
**Banyaknya Rukun Warga (RW), Rukun Tetangga (RT) dan**  
**Kepala keluarga (KK) Menurut Desa/Kelurahan**  
**Tahun 2017**

Desa/Kelurahan	Rukun Warga (RW)	Rukun Tetangga (RT)	Kepala Keluarga (KK)
1	2	3	4
01. Karang Tanjung	5	26	2.326
02. Sumorame	17	43	2.343
03. Ngampelsari	6	46	2.543
04. Balonggabus	4	20	1.639
05. Balongdowo	4	30	1.563
06. Kendalpecabean	4	23	1.045
07. Kedung Peluk	4	19	1.075
08. Kali Pecabean	7	53	2.697
09. Klurak	7	37	1.682
10. Kebonsari	3	21	1.826
11. Gelam	5	29	2.099
12. Candi	6	20	1.058
13. Sugihwaras	8	28	2.314
14. Kedungkendo	10	36	2.227
15. Durung Banjar	3	15	679
16. Durung Bedug	7	34	1.859
17. Jambangan	6	27	1.250
18. Sumokali	6	32	1.754
19. Tenggulunan	8	23	1.993
20. Bligo	8	21	1.735
21. Wedoro Klurak	5	31	1.224
22. Larangan	9	47	3.145
23. Sepande	11	43	2.710
24. Sidodadi	7	24	1.286
<b>Jumlah</b>	<b>160</b>	<b>728</b>	<b>44.072</b>

Sumber : Kantor Camat Candi



**Tabel 3.02**  
**Jumlah Penduduk Menurut Jenis Kelamin**  
**Hasil Registrasi Penduduk Pertengahan**  
**Tahun 2017**

Desa/Kelurahan	Laki-laki	Perempuan	Jumlah
1	2	3	4
01. Karang Tanjung	4.173	3.955	8.128
02. Sumorame	4.258	4.294	8.552
03. Ngampelsari	4.665	4.583	9.248
04. Balonggabus	2.227	2.361	4.588
05. Balongdowo	3.558	3.471	7.029
06. Kendalpecabean	1.870	1.928	3.798
07. Kedung Peluk	1.729	1.784	3.513
08. Kali Pecabean	4.442	4.330	8.772
09. Klurak	2.792	2.771	5.563
10. Kebonsari	2.324	3.735	6.059
11. Gelam	3.381	3.627	7.008
12. Candi	1.850	1.894	3.744
13. Sugihwaras	5.078	5.642	10.720
14. Kedungkendo	4.648	4.658	9.306
15. Durung Banjar	1.279	1.192	2.471
16. Durung Bedug	3.294	3.316	6.610
17. Jambangan	1.817	1.908	3.725
18. Sumokali	3.195	2.793	5.988
19. Tenggulunan	3.401	3.996	7.397
20. Bligo	2.937	2.948	5.885
21. Wedoro Klurak	2.308	2.271	4.579
22. Larangan	4.792	4.661	9.453
23. Sepande	4.628	4.591	9.219
24. Sidodadi	1.871	1.948	3.819
<b>Jumlah</b>	<b>76.517</b>	<b>78.657</b>	<b>155.174</b>

Sumber : Kantor Camat Candi

**Tabel 3.03**  
**Jumlah Penduduk Menurut Jenis Kelamin**  
**Hasil Registrasi Penduduk Akhir**  
**Tahun 2017**

Desa/Kelurahan	Laki-laki	Perempuan	Jumlah
1	2	3	4
01. Karang Tanjung	4.187	3.964	8.151
02. Sumorame	4.276	4.308	8.584
03. Ngampelsari	4.676	4.590	9.266
04. Balonggabus	2.332	2.369	4.701
05. Balongdowo	3.564	3.478	7.042
06. Kendalpecabean	1.883	1.938	3.821
07. Kedung Peluk	1.736	1.792	3.528
08. Kali Pecabean	4.459	4.343	8.802
09. Klurak	2.807	2.789	5.596
10. Kebonsari	3.631	3.746	7.377
11. Gelam	3.391	3.635	7.026
12. Candi	1.860	1.906	3.766
13. Sugihwaras	5.099	5.659	10.758
14. Kedungkendo	4.654	4.669	9.323
15. Durung Banjar	1.289	1.200	2.489
16. Durung Bedug	3.302	3.327	6.629
17. Jambangan	1.823	1.920	3.743
18. Sumokali	3.204	2.804	6.008
19. Tenggulunan	3.411	3.408	6.819
20. Bligo	2.946	2.952	5.898
21. Wedoro Klurak	2.314	2.288	4.602
22. Larangan	4.809	4.670	9.479
23. Sepande	4.637	4.598	9.235
24. Sidodadi	1.878	1.955	3.833
<b>Jumlah</b>	<b>78.168</b>	<b>78.308</b>	<b>156.476</b>

Sumber : Kantor Camat Candi

**Tabel 3.04**  
**Jumlah Penduduk Menurut Kewarganegaraan**  
**Menurut Desa/Kelurahan**  
**Tahun 2017**

Desa/Kelurahan	WNI			WNA		
	Laki-laki	Perempuan	Jumlah	Laki-laki	Perempuan	Jumlah
1	2	3	4	5	6	7
01. Karang Tanjung	4.187	3.964	8.151			
02. Sumorame	4.276	4.308	8.584			
03. Ngampelsari	4.676	4.590	9.266			
04. Balonggabus	2.332	2.369	4.701			
05. Balongdowo	3.564	3.478	7.042			
06. Kendalpecabean	1.883	1.938	3.821			
07. Kedung Peluk	1.736	1.792	3.528			
08. Kali Pecabean	4.459	4.343	8.802			
09. Klurak	2.807	2.789	5.596			
10. Kebonsari	3.631	3.746	7.377			
11. Gelam	3.391	3.635	7.026			
12. Candi	1.860	1.906	3.766			
13. Sugihwaras	5.099	5.659	10.758			
14. Kedungkendo	4.654	4.669	9.323			
15. Durung Banjar	1.289	1.200	2.489			
16. Durung Bedug	3.302	3.327	6.629			
17. Jambangan	1.823	1.920	3.743			
18. Sumokali	3.204	2.804	6.008			
19. Tenggulunan	3.411	3.408	6.819			
20. Bligo	2.946	2.952	5.898			
21. Wedoro Klurak	2.314	2.288	4.602			
22. Larangan	4.809	4.670	9.479			
23. Sepande	4.637	4.598	9.235			
24. Sidodadi	1.878	1.955	3.833			
<b>Jumlah</b>	<b>78.168</b>	<b>78.308</b>	<b>156.476</b>	<b>0</b>	<b>0</b>	<b>0</b>

Sumber : Kantor Camat Candi

**Tabel 3.05**  
**Banyaknya Kelahiran Menurut Jenis Kelamin Bayi**  
**Menurut Desa/Kelurahan**  
**Tahun 2017**

Desa/Kelurahan	Laki-laki	Perempuan	Jumlah
1	2	3	4
01. Karang Tanjung	63	74	137
02. Sumorame	54	59	113
03. Ngampelsari	68	65	133
04. Balonggabus	34	40	74
05. Balongdowo	49	47	96
06. Kendalpecabean	33	28	61
07. Kedung Peluk	36	32	68
08. Kali Pecabean	78	67	145
09. Klurak	55	47	102
10. Kebonsari	53	50	103
11. Gelam	65	49	114
12. Candi	37	31	68
13. Sugihwaras	95	89	184
14. Kedungkendo	79	77	156
15. Durung Banjar	35	26	61
16. Durung Bedug	63	60	123
17. Jambangan	37	36	73
18. Sumokali	45	37	82
19. Tenggulunan	65	49	114
20. Bligo	51	48	99
21. Wedoro Klurak	41	38	79
22. Larangan	76	78	154
23. Sepande	85	81	166
24. Sidodadi	35	34	69
<b>Jumlah</b>	<b>1.332</b>	<b>1.242</b>	<b>2.574</b>

Sumber : Kantor Camat Candi

**Tabel 3.06**  
**Banyaknya Kelahiran Menurut Jenis Kelamin Bayi**  
**Setiap Bulan**  
**Tahun 2017**

Bulan	Laki-laki	Perempuan	Jumlah
1	2	3	4
01. Januari	114	112	226
02. Pebruari	119	109	228
03. Maret	127	97	224
04. April	102	93	195
05. Mei	104	103	207
06. Juni	98	106	204
07. Juli	107	98	205
08. Agustus	115	104	219
09. September	109	96	205
10. Oktober	114	105	219
11. Nopember	104	108	212
12. Desember	119	111	230
<b>Jumlah</b>	<b>1.332</b>	<b>1.242</b>	<b>2.574</b>

Sumber : Kantor Camat Candi

**Tabel 3.07**  
**Banyaknya Ibu Yang Melahirkan Menurut**  
**Tenaga Penolong dan Desa/Kelurahan**  
**Tahun 2017**

Desa/Kelurahan	Dokter	Bidan/ Perawat	Dukun/ Lainnya	Jumlah
1	2	3	4	5
01. Karang Tanjung	9	128		137
02. Sumorame	4	109		113
03. Ngampelsari	2	131		133
04. Balonggabus	1	73		74
05. Balongdowo	2	94		96
06. Kendalpecabean	0	61		61
07. Kedung Peluk	2	66		68
08. Kali Pecabean	4	141		145
09. Klurak	2	100		102
10. Kebonsari	7	96		103
11. Gelam	11	103		114
12. Candi	0	68		68
13. Sugihwaras	16	168		184
14. Kedungkendo	9	147		156
15. Durung Banjar	11	50		61
16. Durung Bedug	3	120		123
17. Jambangan	8	65		73
18. Sumokali	5	77		82
19. Tenggulunan	3	111		114
20. Bligo	3	96		99
21. Wedoro Klurak	1	78		79
22. Larangan	3	151		154
23. Sepande	7	159		166
24. Sidodadi	6	63		69
<b>Jumlah</b>	<b>119</b>	<b>2.455</b>		<b>2.574</b>

Sumber : Kantor Camat Candi

**Tabel 3.08**  
**Banyaknya Kematian Menurut Jenis Kelamin**  
**dan Desa/Kelurahan**  
**Tahun 2017**

Desa/Kelurahan	Laki-laki	Perempuan	Jumlah
1	2	3	4
01. Karang Tanjung	9	8	17
02. Sumorame	11	9	20
03. Ngampelsari	13	8	21
04. Balonggabus	10	12	22
05. Balongdowo	13	7	20
06. Kendalpecabean	12	9	21
07. Kedung Peluk	15	12	27
08. Kali Pecabean	16	13	29
09. Klurak	10	12	22
10. Kebonsari	10	12	22
11. Gelam	14	15	29
12. Candi	12	13	25
13. Sugihwaras	17	13	30
14.kedung kendo	12	18	30
15. Durung Banjar	10	8	18
16. Durung Bedug	16	19	35
17. Jambangan	10	14	24
18. Sumokali	11	14	25
19. Tenggulunan	14	10	24
20. Bligo	15	10	25
21. Wedoro Klurak	12	14	26
22. Larangan	13	21	34
23. Sepande	15	13	28
24. Sidodadi	10	12	22
<b>Jumlah</b>	<b>300</b>	<b>296</b>	<b>596</b>

Sumber : Kantor Camat Candi

**Tabel 3.09**  
**Banyaknya Kematian Menurut Jenis Kelamin**  
**Setiap Bulan**  
**Tahun 2017**

Bulan	Laki-laki	Perempuan	Jumlah
1	2	3	4
01. Januari	23	26	49
02. Pebruari	26	25	51
03. Maret	23	29	52
04. April	29	21	50
05. Mei	25	23	48
06. Juni	31	20	51
07. Juli	28	24	52
08. Agustus	23	27	50
09. September	20	26	46
10. Oktober	24	21	45
11. Nopember	26	27	53
12. Desember	22	27	49
<b>Jumlah</b>	<b>300</b>	<b>296</b>	<b>596</b>

Sumber : Kantor Camat Candi



**Tabel 3.10**  
**Jumlah Keluarga Menurut Kategori Keluarga Sejahtera**  
**Menurut Desa/Kelurahan**  
**Tahun 2016**

Desa/Kelurahan	Pra Sejahtera			K.S. I
	1	2	3	
01. Karang Tanjung		137		102
02. Sumorame		38		130
03. Ngampelsari		62		31
04. Balonggabus		65		73
05. Balongdowo		85		75
06. Kendalpecabean		79		117
07. Kedung Peluk		115		101
08. Kali Pecabean		72		110
09. Klurak		67		124
10. Kebonsari		55		152
11. Gelam		49		143
12. Candi		73		49
13. Sugihwaras		134		112
14. Kedungkendo		97		131
15. Durung Banjar		42		30
16. Durung Bedug		52		79
17. Jambangan		65		60
18. Sumokali		62		69
19. Tenggulunan		61		73
20. Bligo		49		99
21. Wedoro Klurak		44		85
22. Larangan		66		135
23. Sepande		51		135
24. Sidodadi		31		42
<b>Jumlah</b>		<b>1.651</b>		<b>2.257</b>

Sumber : PLKB Kec. Candi

Desa/Kelurahan	K.S. II	K.S. III	K.S. III+	Jumlah
1	2	3	4	5
01. Karang Tanjung	191	964	264	1.658
02. Sumorame	42	1.616	312	2.138
03. Ngampelsari	365	1.611	379	2.448
04. Balonggabus	180	757	223	1.298
05. Balongdowo	35	976	490	1.661
06. Kendalpecabean	271	473	204	1.144
07. Kedung Peluk	170	286	63	735
08. Kali Pecabean	135	1.878	195	2.390
09. Klurak	601	686	205	1.683
10. Kebonsari	589	464	225	1.485
11. Gelam	266	916	102	1.476
12. Candi	211	521	21	875
13. Sugihwaras	206	1.154	310	1.916
14. Kedungkendo	259	1.695	41	2.223
15. Durung Banjar	20	507	84	683
16. Durung Bedug	345	1.074	196	1.746
17. Jambangan	34	438	241	838
18. Sumokali	138	742	247	1.258
19. Tenggulunan	424	680	94	1.332
20. Bligo	87	1.054	73	1.362
21. Wedoro Klurak	170	546	427	1.272
22. Larangan	378	721	847	2.147
23. Sepande	414	1.143	459	2.202
24. Sidodadi	83	693	160	1.009
<b>Jumlah</b>	<b>5.614</b>	<b>21.595</b>	<b>5.862</b>	<b>36.979</b>

Sumber : PLKB Kec. Candi

# BAB 4. SOSIAL



**Tabel 4.01**  
**Banyaknya Sekolah, Kelas, Guru Dan Murid**  
**Taman Kanak-kanak**  
**Tahun 2017**

Desa/Kelurahan	Sekolah	Guru	Murid TK A	Murid TK B
1	2	3	4	5
01. Karang Tanjung	1	4	42	48
02. Sumorame	3	10	116	125
03. Ngampelsari	4	15	68	73
04. Balonggabus	3	11	51	48
05. Balongdowo	1	5	43	59
06. Kendalpecabean	4	11	36	34
07. Kedung Peluk	1	2	31	49
08. Kali Pecabean	3	8	103	110
09. Klurak	2	7	61	62
10. Kebonsari	1	4	56	55
11. Gelam	1	5	127	121
12. Candi	3	11	131	137
13. Sugihwaras	2	10	128	133
14. Kedungkendo	2	6	88	98
15. Durung Banjar	1	3	29	19
16. Durung Bedug	2	7	13	15
17. Jambangan	1	7	15	14
18. Sumokali	2	5	28	47
19. Tenggulunan	1	4	76	66
20. Bligo	1	4	43	57
21. Wedoro Klurak	2	3	11	17
22. Larangan	6	23	92	102
23. Sepande	3	11	53	42
24. Sidodadi	1	3	54	61
<b>Jumlah</b>	<b>51</b>	<b>179</b>	<b>1 495</b>	<b>1 592</b>

Sumber : Cabang Dinas Pendidikan Kecamatan Candi

**Tabel 4.02**  
**Banyaknya Sekolah, Bilik, Kelas, Guru Dan Murid**  
**Sekolah Dasar Negeri dan Swasta**  
**Tahun 2017**

Desa/Kelurahan	Sekolah	Bilik	Kelas	Guru	Murid
1	2	3	4	5	6
01. Karang Tanjung	1			11	256
02. Sumorame	2			54	979
03. Ngampelsari	1			17	491
04. Balonggabus	2			20	332
05. Balongdowo	1			18	357
06. Kendalpecabean	1			8	206
07. Kedung Peluk	2			10	216
08. Kali Pecabean	1			23	619
09. Klurak	1			15	462
10. Kebonsari	1			13	313
11. Gelam	2			32	765
12. Candi	1			23	714
13. Sugihwaras	1			27	737
14. Kedungkendo	2			37	618
15. Durung Banjar	1			8	118
16. Durung Bedug	1			10	114
17. Jambangan	1			8	129
18. Sumokali	1			10	233
19. Tenggulunan	1			8	464
20. Bligo	1			14	338
21. Wedoro Klurak	1			22	87
22. Larangan	1			21	566
23. Sepande	1			9	218
24. Sidodadi	1			13	389
<b>Jumlah</b>	<b>29</b>	<b>0</b>	<b>0</b>	<b>431</b>	<b>9 721</b>

Sumber : Cabang Dinas Pendidikan Kecamatan Candi

**Tabel 4.03**  
**Banyaknya Murid Sekolah Dasar Negeri dan Swasta Menurut**  
**Tingkatan/Kelas dan Jenis Kelamin**  
**Tahun 2017**

Desa/Kelurahan	Kelas I		Kelas II		Kelas III	
	L	P	L	P	L	P
1	2	3	4	5	6	7
01. Karang Tanjung	17	25	21	27	17	20
02. Sumorame	54	62	89	66	105	79
03. Ngampelsari	36	32	42	31	46	26
04. Balonggabus	28	23	28	20	27	20
05. Balongdowo	25	18	33	26	21	37
06. Kendalpecabean	18	18	17	17	15	16
07. Kedung Peluk	18	13	23	26	23	17
08. Kali Pecabean	53	50	57	53	47	52
09. Klurak	39	22	33	29	49	29
10. Kebonsari	33	23	27	28	25	22
11. Gelam	70	57	62	59	68	65
12. Candi	62	69	67	70	55	62
13. Sugihwaras	76	52	69	64	62	55
14. Kedungkendo	55	33	57	41	41	42
15. Durung Banjar	17	12	11	8	14	9
16. Durung Bedug	7	6	10	5	10	10
17. Jambangan	8	7	9	5	12	12
18. Sumokali	20	8	30	17	20	14
19. Tenggulunan	41	35	31	35	49	31
20. Bligo	25	18	22	35	28	30
21. Wedoro Klurak	6	5	10	7	5	6
22. Larangan	42	50	59	43	37	46
23. Sepande	24	29	18	24	12	12
24. Sidodadi	31	23	32	29	33	32
<b>Jumlah</b>	<b>805</b>	<b>690</b>	<b>857</b>	<b>765</b>	<b>821</b>	<b>744</b>

Sumber : Cabang Dinas Pendidikan Kecamatan Candi

Desa/Kelurahan	Kelas IV		Kelas V		Kelas VI	
	L	P	L	P	L	P
1	8	9	10	11	12	13
01. Karang Tanjung	21	18	29	17	26	18
02. Sumorame	91	81	119	85	85	63
03. Ngampelsari	42	37	48	49	54	48
04. Balonggabus	29	19	38	23	43	34
05. Balongdowo	32	38	30	25	35	37
06. Kendalpecabean	20	24	14	17	19	11
07. Kedung Peluk	18	13	18	14	23	10
08. Kali Pecabean	47	50	54	56	55	45
09. Klurak	46	40	46	46	48	35
10. Kebonsari	30	26	29	22	30	18
11. Gelam	59	50	83	65	73	54
12. Candi	56	61	53	57	55	47
13. Sugihwaras	82	59	60	61	55	42
14. Kedungkendo	63	50	64	53	51	68
15. Durung Banjar	14	0	6	5	14	8
16. Durung Bedug	11	9	11	10	14	11
17. Jambangan	14	7	10	9	21	15
18. Sumokali	23	23	22	10	29	17
19. Tenggulunan	50	36	37	40	44	35
20. Bligo	41	24	25	28	33	29
21. Wedoro Klurak	7	11	4	8	14	4
22. Larangan	57	61	46	47	41	37
23. Sepande	21	13	20	11	13	21
24. Sidodadi	42	33	42	40	26	26
<b>Jumlah</b>	<b>916</b>	<b>783</b>	<b>908</b>	<b>798</b>	<b>901</b>	<b>733</b>

Sumber : Cabang Dinas Pendidikan Kecamatan Candi

**Tabel 4.04**  
**Banyaknya Murid Sekolah Dasar Negeri Yang Mengikuti dan Lulus UAS**  
**Menurut Desa/Kelurahan**  
**Tahun 2017**

Desa/Kelurahan	Peserta UAS		Lulus UAS	
	Negeri	Swasta	Negeri	Swasta
1	2	3	4	5
01. Karang Tanjung	44		44	
02. Sumorame	108	40	108	40
03. Ngampelsari	102		102	
04. Balonggabus	62	15	62	15
05. Balongdowo	72		72	
06. Kendalpecabean	30		30	
07. Kedung Peluk	33		33	
08. Kali Pecabean	100		100	
09. Klurak	83		83	
10. Kebonsari	48		48	
11. Gelam	127		127	
12. Candi	102		102	
13. Sugihwaras	97		97	
14. Kedungkendo	27	92	27	92
15. Durung Banjar	22		22	
16. Durung Bedug	25		25	
17. Jambangan	36		36	
18. Sumokali	46		46	
19. Tenggulunan	79		79	
20. Bligo	62		62	
21. Wedoro Klurak	18		18	
22. Larangan	78		78	
23. Sepande	34		34	
24. Sidodadi	52		52	
<b>Jumlah</b>	<b>1 487</b>	<b>147</b>	<b>1 487</b>	<b>147</b>

Sumber : Cabang Dinas Pendidikan Kecamatan Candi



**Tabel 4.05**  
**Banyaknya Sekolah, Bilik, Kelas, Guru Dan Murid**  
**Madrasah Ibtidaiyah Non Dinas Pendidikan**  
**Tahun 2017**

Desa/Kelurahan	Sekolah	Bilik	Kelas	Guru	Murid
1	2	3	4	5	6
01. Karang Tanjung	2		6	8	198
02. Sumorame	-				
03. Ngampelsari	1		17	20	527
04. Balonggabus	-				
05. Balongdowo	-				
06. Kendalpecabean	1		6	9	117
07. Kedung Peluk	1		7	12	235
08. Kali Pecabean	-				
09. Klurak	-				
10. Kebonsari	1		6	9	141
11. Gelam	-				
12. Candi	1				
13. Sugihwaras	1		18	24	563
14. Kedungkendo	2		10	14	291
15. Durung Banjar	1		6	8	105
16. Durung Bedug	1		6	10	330
17. Jambangan	1		8	14	251
18. Sumokali	1		7	10	219
19. Tenggulunan	1		7	11	198
20. Bligo	-				
21. Wedoro Klurak	1		6	9	140
22. Larangan	1				
23. Sepande	2				
24. Sidodadi	-				
<b>Jumlah</b>	<b>19</b>	<b>0</b>	<b>110</b>	<b>158</b>	<b>3 315</b>

Sumber : PPAI Kecamatan Candi

**Tabel 4.06**  
**Banyaknya Murid Madrasah Ibtidaiyah Non Dinas Pendidikan Menurut**  
**Tingkatan/Kelas dan Jenis Kelamin**  
**Tahun 2017**

Desa/Kelurahan	Kelas I		Kelas II		Kelas III	
	L	P	L	P	L	P
1	2	3	4	5	6	7
01. Karang Tanjung	14	17	16	17	19	20
02. Sumorame						
03. Ngampelsari	48	83	47	41	39	42
04. Balonggabus						
05. Balongdowo						
06. Kendalpecabean	6	9	12	13	12	10
07. Kedung Peluk	15	12	17	23	25	32
08. Kali Pecabean						
09. Klurak						
10. Kebonsari	6	11	14	13	17	17
11. Gelam						
12. Candi						
13. Sugihwaras	44	43	41	40	40	58
14. Kedungkendo	21	20	24	30	22	26
15. Durung Banjar	9	9	6	7	15	13
16. Durung Bedug	32	19	36	30	25	26
17. Jambangan	34	28	38	17	15	9
18. Sumokali	22	24	19	21	18	18
19. Tenggulunan	18	19	8	9	19	22
20. Bligo						
21. Wedoro Klurak	8	21	9	11	14	12
22. Larangan						
23. Sepande						
24. Sidodadi						
<b>Jumlah</b>	<b>277</b>	<b>315</b>	<b>287</b>	<b>272</b>	<b>280</b>	<b>305</b>

Sumber : PPAI Kecamatan Candi

Desa/Kelurahan	Kelas IV		Kelas V		Kelas VI	
	L	P	L	P	L	P
1	8	9	10	11	12	13
01. Karang Tanjung	16	26	9	14	17	13
02. Sumorame						
03. Ngampelsari	42	48	39	42	33	23
04. Balonggabus						
05. Balongdowo						
06. Kendalpecabean	10	5	9	10	10	11
07. Kedung Peluk	22	17	14	25	17	16
08. Kali Pecabean						
09. Klurak						
10. Kebonsari	10	15	7	14	7	10
11. Gelam						
12. Candi						
13. Sugihwaras	48	65	55	56	33	40
14. Kedungkendo	14	33	24	21	33	23
15. Durung Banjar	6	7	9	8	9	7
16. Durung Bedug	26	24	32	30	24	26
17. Jambangan	21	20	18	18	14	19
18. Sumokali	12	24	21	18	11	11
19. Tenggulunan	20	23	17	19	9	15
20. Bligo						
21. Wedoro Klurak	11	17	11	14	5	7
22. Larangan						
23. Sepande						
24. Sidodadi						
<b>Jumlah</b>	<b>258</b>	<b>324</b>	<b>265</b>	<b>289</b>	<b>222</b>	<b>221</b>

Sumber : PPAI Kecamatan Candi

**Tabel 4.07**  
**Banyaknya Sekolah Menengah Pertama ( SMP )**  
**Negeri dan Swasta**  
**Tahun 2017**

Nama Sekolah	Desa/Kelurahan Alamat Sekolah	Status	Jumlah Kelas		
			Kelas	Guru	Murid
1	2		3	4	5
1. SMP NEGERI I	Larangan	Negeri		47	976
2. SMP NEGERI II	Ngampelsari	Negeri		45	1 057
3. SMP NEGERI III	Sugihwaras	Negeri		39	765
4. SMP PGRI X	Sugihwaras	Swasta		21	374
5. SMP AL AZIZIYAH	Kebonsari	Swasta		7	54
6. SMP HANG TUAH 5	Kedungkendo	Swasta		31	446
7. SMP AL MANSUR	Durungbanjar	Swasta		7	38

Sumber : Cabang Dinas Pendidikan Kecamatan Candi

**Tabel 4.08**  
**Banyaknya Murid Sekolah Menengah Pertama ( SMP )**  
**Menurut Tingkatan/Kelas dan Jenis Kelamin**  
**Tahun 2017**

Nama Sekolah	Kelas I		Kelas II		Kelas III	
	L	P	L	P	L	P
1	2	3	4	5	6	7
1. SMP NEGERI I	122	200	153	145	157	199
2. SMP NEGERI II	166	194	183	187	168	159
3. SMP NEGERI III	134	116	136	122	115	142
4. SMP PGRI X	58	21	72	34	120	69
5. SMP AL AZIZIYAH	4	5	5	2	19	19
6. SMP HANG TUAH 5	68	32	84	50	118	94
7. SMP AL MANSUR	6	10	3	2	6	11

Sumber : Cabang Dinas Pendidikan Kecamatan Candi

**Tabel 4.09**  
**Banyaknya Sekolah dan Alamat**  
**Sekolah Madrasah Tsanawiyah ( MTS ) Non Dinas Pendidikan**  
**Tahun 2017**

Nama Sekolah	Desa/Kelurahan Sekolah	Status	Alamat
1	2	3	3
1. MTS. Ma'arif NU	Kedungkendo	Swasta	Jl. KH. Abdurahman RT 11 RW 4
2. MTS. NU	Durungbedug	Swasta	Jl. Raya Pesantren RT 9 RW 4
3. MTS. Al Mu'awanah	Larangan	Swasta	Jl. Ababil 1 Minggir
4. MTS. Islamiyah		Swasta	
5. MTS. Nurul Ikhlas	Sepande	Swasta	Jl. Raya Pesantren Sepande

Sumber : Cabang Dinas Pendidikan Kecamatan Candi

**Tabel 4.10**  
**Banyaknya Sekolah Menengah Atas ( SMA )**  
**Negeri dan Swasta**  
**Tahun 2017**

Nama Sekolah	Desa/Kelurahan Alamat Sekolah	Status	Jumlah Kelas		
			Kelas	Guru	Murid
1	2		3	4	5
SMA HANG TUAH 5	Jl. H.M. Ridwan No. 7 Gelam	Swasta		15	559

Sumber : Cabang Dinas Pendidikan Kecamatan Candi

**Tabel 4.11**  
**Banyaknya Murid Sekolah Menengah Atas ( SMA )**  
**Negeri dan Swasta**  
**Tahun 2017**

Nama Sekolah	Kelas I		Kelas II		Kelas III	
	L	P	L	P	L	P
1	2	3	4	5	6	7
<b>SMA HANG TUAH 5</b>	<b>118</b>	<b>100</b>	<b>100</b>	<b>115</b>	<b>75</b>	<b>51</b>

Sumber : Cabang Dinas Pendidikan Kecamatan Candi



**Tabel 4.12**  
**Banyaknya Sekolah Menengah Kejuruan ( SMK )**  
**Negeri dan Swasta**  
**Tahun 2017**

Nama Sekolah	Desa/Kelurahan Alamat Sekolah	Status	Jumlah Kelas		
			Kelas	Guru	Murid
1	2		3	4	5
SMKS AL AZIZIYAH	Jl. Kedungpeluk No.3	Swasta	3	6	65

Sumber : Cabang Dinas Pendidikan Kecamatan Candi

**Tabel 4.13**  
**Banyaknya Murid Sekolah Menengah Kejuruan ( SMK )**  
**Negeri dan Swasta**  
**Tahun 2017**

Nama Sekolah	Kelas I		Kelas II		Kelas III	
	L	P	L	P	L	P
1	2	3	4	5	6	7
SMKS AL AZIZIYAH	16	6	13	16	9	5

Sumber : Cabang Dinas Pendidikan Kecamatan Candi

**Tabel 4.14**  
**Banyaknya Sekolah dan Alamat**  
**Sekolah Madrasah Aliyah ( MA ) Non Dinas Pendidikan**  
**Tahun 2017**

Nama Sekolah	Desa/Kelurahan Alamat Sekolah	Status	Alamat
1	2		3
1. MA. Ma'arif NU	Kedungkendo	Swasta	JI. KH. Abdurahman RT 11 RW 4
2. MA. Al Mu'awanah	Larangan	Swasta	JI. Ababil 1 Minggir
3. MA. Islamiyah	Sumorame	Swasta	JI. Singokarso 54 Sumorame
4. MA. Nurul Ikhlas	Sepande	Swasta	JI. Raya Pesantren Sepande

Sumber : Cabang Dinas Pendidikan Kecamatan Candi

**Tabel 4.15**  
**Banyaknya Sarana Kesehatan**  
**Menurut Desa/Kelurahan**  
**Tahun 2017**

Desa/Kelurahan	Poliklinik / Balai Pengobatan	Pustu	Polindes	Praktek Dokter	Praktek Bidan	Posyandu
1	2	3	4	5	6	7
01. Karang Tanjung	0	0	1	1	1	5
02. Sumorame	0	1	0	3	3	7
03. Ngampelsari	0	0	1	11	2	6
04. Balonggabus	1	1	1	1	0	10
05. Balongdowo	0	0	1	1	1	5
06. Kendalpecabean	0	1	0	0	1	4
07. Kedung Peluk	0	0	1	0	2	4
08. Kali Pecabean	0	1	0	0	1	11
09. Klurak	0	0	1	1	1	6
10. Kebonsari	0	0	1	0	4	6
11. Gelam	1	0	1	1	1	7
12. Candi	1	0	1	1	1	3
13. Sugihwaras	1	0	1	1	2	10
14. Kedungkendo	0	0	1	0	1	8
15. Durung Banjar	1	0	1	0	1	4
16. Durung Bedug	0	0	1	1	4	5
17. Jambangan	1	0	1	0	1	4
18. Sumokali	0	0	1	1	1	4
19. Tenggulunan	0	0	1	2	1	5
20. Bligo	0	0	0	4	0	5
21. Wedoro Klurak	0	0	1	2	1	6
22. Larangan	0	0	1	7	4	10
23. Sepande	0	0	1	4	2	10
24. Sidodadi	0	1	0	0	0	5
<b>Jumlah</b>	<b>6</b>	<b>5</b>	<b>19</b>	<b>42</b>	<b>36</b>	<b>150</b>

Sumber : Puskesmas Candi

**Tabel 4.16**  
**Banyaknya Kunjungan Ke Puskesmas Candi**  
**Menurut 10 Jenis Penyakit Yang Dominan**  
**Tahun 2017**

Jenis Penyakit	Banyaknya Pengunjung
1	2
ISPA	25.851
Myalgia	6.707
Hipertensi / HT	5.673
Gastritis / Tukak Lambung	4.793
DM / Diabetes	3.493
Demam yang tidak diket. Penyebabnya	3.339
Gangguan Metabolisme	1.614
Peny. Kulit Infeksi	1.476
Diare	1.456
Peny. Kulit Alergi / Dermatitis	1.445
Peny. Lain-lain	4.772
<b>Jumlah</b>	<b>60.619</b>

Sumber : Puskesmas Candi

**Tabel 4.17**  
**Banyaknya Tenaga Medis dan Paramedis di Puskesmas Candi**  
**Menurut Jenis Kelamin**  
**Tahun 2017**

Jenis Paramedis	Laki-laki	Perempuan	Jumlah
1	2	3	4
1. Dokter Umum	1	2	3
2. Dokter Gigi	0	1	1
3. Ka TU	1	0	1
4. Bidan	0	26	26
5. Perawat	1	10	11
6. Perawat Gigi	0	1	1
7. Sanitarian	0	0	0
8. Gizi	1	0	1
9. Analis	0	2	2
10. Asisten Apoteker	0	1	1
11. Pegawai Ponkesdes	0	6	6
12. Bidan PTT	0	1	1
13. Staff lainnya non medis	1	6	7
<b>Jumlah</b>	<b>5</b>	<b>56</b>	<b>61</b>

Sumber : Puskesmas Candi

**Tabel 4.18**  
**Kegiatan Imunisasi Menurut Jenis**  
**dan Desa/Kelurahan di Puskesmas Candi**  
**Tahun 2017**

Desa/Kelurahan	BCG	DPT I	DPT II	DPT III	POLIO I
1	2	3	4	5	6
01. Karang Tanjung	128	128	128	128	128
02. Sumorame	179	186	177	183	177
03. Ngampelsari	148	149	143	149	138
04. Balonggabus	69	74	78	74	69
05. Balongdowo	101	119	120	122	101
06. Kendalpecabean	61	67	66	67	61
07. Kedung Peluk	76	76	72	74	76
08. Kali Pecabean	151	154	152	154	145
09. Klurak	121	125	117	123	117
10. Kebonsari	84	91	90	91	84
11. Gelam	101	122	125	124	103
12. Candi	84	86	81	83	79
13. Sugihwaras	172	172	174	174	172
14. Kedungkendo	177	175	169	178	179
15. Durung Banjar	53	56	56	57	53
16. Durung Bedug	107	1274	123	124	107
17. Jambangan	68	64	68	66	69
18. Sumokali	90	79	85	84	90
19. Tenggulunan	122	137	135	137	130
20. Bligo	107	106	105	106	106
21. Wedoro Klurak	86	95	89	100	86
22. Larangan	157	162	162	1962	152
23. Sepande	195	186	183	184	186
24. Sidodadi	67	70	75	71	67
<b>Jumlah</b>	<b>2.704</b>	<b>3.953</b>	<b>2.773</b>	<b>4.615</b>	<b>2.675</b>

Sumber : Puskesmas Candi

Desa/Kelurahan	POLIO II	POLIO III	CAMPAK	TT2 Hamil	TT2 Non Hamil
1	7	8	9	10	11
01. Karang Tanjung	128	128	128	124	1.739
02. Sumorame	182	177	180	194	1.852
03. Ngampelsari	149	143	148	145	2.338
04. Balonggabus	74	78	74	80	993
05. Balongdowo	119	120	119	99	1.476
06. Kendalpecabean	67	66	68	56	1.290
07. Kedung Peluk	76	72	76	66	1.113
08. Kali Pecabean	155	146	150	145	2.489
09. Klurak	125	117	125	115	1.501
10. Kebonsari	91	90	100	102	1.276
11. Gelam	122	125	123	115	1.598
12. Candi	82	77	95	70	915
13. Sugihwaras	171	173	172	181	2.523
14. Kedungkendo	172	171	170	165	2.455
15. Durung Banjar	56	56	53	60	737
16. Durung Bedug	124	123	122	119	1.942
17. Jambangan	64	68	67	70	999
18. Sumokali	76	88	84	75	1.302
19. Tenggulunan	137	135	138	164	1.595
20. Bligo	106	105	106	10	1.681
21. Wedoro Klurak	95	94	103	76	1.447
22. Larangan	169	162	162	161	2.200
23. Sepande	186	183	168	179	2.396
24. Sidodadi	70	75	71	91	993
<b>Jumlah</b>	<b>2.796</b>	<b>2.772</b>	<b>2.802</b>	<b>2.662</b>	<b>38.850</b>

Sumber : Puskesmas Candi



**Tabel 4.19**  
**Banyaknya Kunjungan Ibu Hamil, Bayi dan Anak**  
**Dalam Program KIA Menurut Desa/Kelurahan**  
**Tahun 2017**

Desa/Kelurahan	Ibu Hamil	Bayi	Anak
1	2	3	4
01. Karang Tanjung	131	126	319
02. Sumorame	190	108	193
03. Ngampelsari	142	131	625
04. Balonggabus	80	73	120
05. Balongdowo	103	95	269
06. Kendalpecabean	61	61	277
07. Kedung Peluk	72	66	181
08. Kali Pecabean	150	139	218
09. Klurak	113	100	148
10. Kebonsari	108	96	183
11. Gelam	116	102	213
12. Candi	70	68	123
13. Sugihwaras	185	167	495
14. Kedungkendo	166	146	210
15. Durung Banjar	59	50	274
16. Durung Bedug	121	120	190
17. Jambangan	71	66	196
18. Sumokali	84	65	103
19. Tenggulunan	114	112	223
20. Bligo	108	98	158
21. Wedoro Klurak	85	77	257
22. Larangan	162	151	276
23. Sepande	181	160	261
24. Sidodadi	87	69	197
<b>Jumlah</b>	<b>2.759</b>	<b>2.446</b>	<b>5.709</b>

Sumber : Puskesmas Candi

**Tabel 4.20**  
**Target dan Pencapaian KB Aktif Menurut**  
**Jenis Kontrasepsi dan Desa/Kelurahan**  
**Tahun 2016**

Desa/.Kelurahan	Target	PUS	Pencapaian			
			IUD	MOW/ MOP	Implan	Suntik
1	2	3	4	5	6	7
01. Karang Tanjung	1.008	1.480	74	51	43	729
02. Sumorame	1.061	1.548	144	45	12	766
03. Ngampelsari	1.326	1.429	186	77	60	791
04. Balonggabus	762	661	88	23	30	383
05. Balongdowo	926	1.856	164	17	42	532
06. Kendalpecabean	690	1.822	43	47	52	408
07. Kedung Peluk	460	928	64	24	28	272
08. Kali Pecabean	1.282	999	119	77	89	847
09. Klurak	860	1.106	89	45	72	398
10. Kebonsari	709	1.365	77	43	70	357
11. Gelam	707	609	137	75	70	438
12. Candi	408	1.021	113	32	11	240
13. Sugihwaras	1.047	1.211	162	69	35	642
14. Kedungkendo	1.257	921	129	66	47	806
15. Durung Banjar	306	1.254	24	24	5	182
16. Durung Bedug	898	1.723	103	47	20	581
17. Jambangan	409	1.058	86	22	23	195
18. Sumokali	646	842	33	60	62	375
19. Tenggulunan	686	1.083	177	106	87	272
20. Bligo	675	1.007	57	140	84	380
21. Wedoro Klurak	620	589	85	71	95	275
22. Larangan	1.070	1.836	174	64	44	314
23. Sepande	1.169	459	190	101	60	595
24. Sidodadi	587	1.298	70	24	21	295
<b>Jumlah</b>	<b>19.569</b>	<b>28.105</b>	<b>2.588</b>	<b>1.350</b>	<b>1.162</b>	<b>11.073</b>

Sumber : PLKB Kec. Candi

Desa/.Kelurahan	Pencapaian			Persentase terhadap	
	Pil	Kondom	Jumlah	Target	PUS
1	8	9	10	11	12
01. Karang Tanjung	275	3	1.175	116,6%	79,4%
02. Sumorame	166	4	1.137	107,2%	73,4%
03. Ngampelsari	321	0	1.435	108,2%	100,4%
04. Balonggabus	350	6	880	115,5%	133,1%
05. Balongdowo	324	3	1.082	116,8%	58,3%
06. Kendalpecabean	160	35	745	108,0%	40,9%
07. Kedung Peluk	149	0	537	116,7%	57,9%
08. Kali Pecabean	328	1	1.461	114,0%	146,2%
09. Klurak	358	17	979	113,8%	88,5%
10. Kebonsari	278	0	825	116,4%	60,4%
11. Gelam	137	8	865	122,3%	142,0%
12. Candi	121	7	524	128,4%	51,3%
13. Sugihwaras	307	0	1.215	116,0%	100,3%
14. Kedungkendo	396	12	1.456	115,8%	158,1%
15. Durung Banjar	132	3	370	120,9%	29,5%
16. Durung Bedug	294	2	1.047	116,6%	60,8%
17. Jambangan	156	3	485	118,6%	45,8%
18. Sumokali	212	0	742	114,9%	88,1%
19. Tenggulunan	155	0	797	116,2%	73,6%
20. Bligo	128	6	795	117,8%	78,9%
21. Wedoro Klurak	248	52	826	133,2%	140,2%
22. Larangan	314	69	979	91,5%	53,3%
23. Sepande	354	30	1.330	113,8%	289,8%
24. Sidodadi	270	2	682	116,2%	52,5%
<b>Jumlah</b>	<b>5.933</b>	<b>263</b>	<b>22.369</b>	<b>114,3%</b>	<b>79,6%</b>

Sumber : PLKB Kec. Candi

**Tabel 4.21**  
**Target dan Pencapaian KB Baru Menurut**  
**Jenis Kontrasepsi dan Desa/Kelurahan**  
**Tahun 2016**

Desa/.Kelurahan	Target	Pencapaian			
		IUD	MOW/MOP	Implan	Suntik
1	2	3	4	5	6
01. Karang Tanjung	170	18	3	11	72
02. Sumorame	180	19	3	12	76
03. Ngampelsari	225	24	5	14	95
04. Balonggabus	128	14	2	8	54
05. Balongdowo	156	16	3	10	66
06. Kendalpecabean	115	12	2	7	49
07. Kedung Peluk	77	8	1	5	33
08. Kali Pecabean	216	23	4	14	91
09. Klurak	144	15	3	9	61
10. Kebonsari	120	13	2	8	50
11. Gelam	119	13	2	8	50
12. Candi	67	7	1	4	29
13. Sugihwaras	177	19	3	11	75
14. Kedungkendo	214	22	5	14	90
15. Durung Banjar	51	5	1	3	22
16. Durung Bedug	152	16	3	10	64
17. Jambangan	68	7	1	4	29
18. Sumokali	108	11	2	7	46
19. Tenggulunan	115	12	2	7	49
20. Bligo	114	12	2	7	48
21. Wedoro Klurak	104	11	2	7	44
22. Larangan	181	19	3	12	76
23. Sepande	196	21	3	13	83
24. Sidodadi	98	10	2	6	42
<b>Jumlah</b>	<b>3 295</b>	<b>347</b>	<b>60</b>	<b>211</b>	<b>1 394</b>

Sumber : PLKB Kec. Candi

Desa/.Kelurahan	Pencapaian			Persentase terhadap target
	Pil	Kondom	Jumlah	
1	7	8	9	10
01. Karang Tanjung	61	5	170	100%
02. Sumorame	64	6	180	100%
03. Ngampelsari	80	7	225	100%
04. Balonggabus	46	4	128	100%
05. Balongdowo	56	5	156	100%
06. Kendalpecabean	41	4	115	100%
07. Kedung Peluk	28	2	77	100%
08. Kali Pecabean	77	7	216	100%
09. Klurak	52	4	144	100%
10. Kebonsari	43	4	120	100%
11. Gelam	42	4	119	100%
12. Candi	24	2	67	100%
13. Sugihwaras	63	6	177	100%
14. Kedungkendo	76	7	214	100%
15. Durung Banjar	18	2	51	100%
16. Durung Bedug	54	5	152	100%
17. Jambangan	25	2	68	100%
18. Sumokali	39	3	108	100%
19. Tenggulunan	41	4	115	100%
20. Bligo	41	4	114	100%
21. Wedoro Klurak	37	3	104	100%
22. Larangan	65	6	181	100%
23. Sepande	70	6	196	100%
24. Sidodadi	35	3	98	100%
<b>Jumlah</b>	<b>1 178</b>	<b>105</b>	<b>3 295</b>	

Sumber : PLKB Kec. Candi

**Tabel 4.22**  
**Jumlah Pasangan Usia Subur (PUS) Menurut**  
**Kelompok Umur dan Desa/Kelurahan**  
**Tahun 2016**

Desa/.Kelurahan	< 20 th	20 - 29 th	30-49 th	Jumlah
1	2	3	4	5
01. Karang Tanjung	0	278	1.209	1.487
02. Sumorame	7	424	1.135	1.566
03. Ngampelsari	2	282	1.670	1.954
04. Balonggabus	10	378	737	1.125
05. Balongdowo	2	523	839	1.364
06. Kendalpecabean	7	406	604	1.017
07. Kedung Peluk	6	212	461	679
08. Kali Pecabean	15	637	1.240	1.892
09. Klurak	0	241	1.027	1.268
10. Kebonsari	2	219	823	1.044
11. Gelam	0	128	914	1.042
12. Candi	3	86	514	603
13. Sugihwaras	0	282	1.264	1.546
14. Kedungkendo	8	279	1.568	1.855
15. Durung Banjar	3	106	342	451
16. Durung Bedug	0	304	1.020	1.324
17. Jambangan	0	245	360	605
18. Sumokali	2	182	771	955
19. Tenggulunan	2	185	827	1.014
20. Bligo	0	153	846	999
21. Wedoro Klurak	4	327	583	914
22. Larangan	5	468	1.109	1.582
23. Sepande	0	388	1.336	1.724
24. Sidodadi	0	131	736	867
<b>Jumlah</b>	<b>78</b>	<b>6.864</b>	<b>21.935</b>	<b>28.877</b>

Sumber : PLKB Kec. Candi

**Tabel 4.23**  
**Banyaknya Peserta KB Menurut Jalur Pelayanan**  
**Dan Jumlah PUS Bukan Peserta KB**  
**Tahun 2016**

Desa/.Kelurahan	Jalur Pelayanan			Hamil	Ingin Anak Segera	Ingin Anak Ditunda	Tidak Ingin Anak Lagi
	Pemerintah	Swasta	Jumlah				
1	2	3	4	5	6	7	
01. Karang Tanjung	245	904	1.149	54	147	77	50
02. Sumorame	594	626	1.220	45	151	57	63
03. Ngampelsari	457	1.023	1.480	57	215	66	136
04. Balonggabus	125	750	875	58	80	53	59
05. Balongdowo	125	938	1.063	50	118	63	70
06. Kendalpecabean	176	618	794	24	100	42	57
07. Kedung Peluk	232	292	524	25	58	53	19
08. Kali Pecabean	645	800	1.445	52	190	107	98
09. Klurak	202	756	958	33	153	92	32
10. Kebonsari	121	678	799	31	129	42	43
11. Gelam	253	556	809	31	101	24	77
12. Candi	46	412	458	15	70	19	41
13. Sugihwaras	246	947	1.193	55	148	73	77
14. Kedungkendo	144	1.301	1.445	24	205	49	132
15. Durung Banjar	98	248	346	14	47	16	28
16. Durung Bedug	207	802	1.009	42	116	67	90
17. Jambangan	92	377	469	35	43	24	34
18. Sumokali	215	530	745	26	90	38	56
19. Tenggulunan	250	539	789	36	87	40	62
20. Bligo	228	546	774	20	94	40	71
21. Wedoro Klurak	230	492	722	21	78	52	41
22. Larangan	427	792	1.219	36	178	87	62
23. Sepande	402	910	1.312	56	181	125	50
24. Sidodadi	278	385	663	32	79	38	55
<b>Jumlah</b>	<b>6.038</b>	<b>16.222</b>	<b>22.260</b>	<b>872</b>	<b>2.858</b>	<b>1.344</b>	<b>1.503</b>

Sumber : PLKB Kec. Candi

**Tabel 4.24**  
**Perkembangan Program UPGK Setiap Bulan**  
**Tahun 2017**

Bulan	Jumlah Posyandu	Jumlah Posyandu yang melapor	Jumlah Balita	
			Pada Posyandu (S)	Yang Punya KMS (K)
1	2	3	4	5
01. Januari	158	158	12.617	11.978
02. Pebruari	158	158	12.617	11.971
03. Maret	158	154	12.617	12.309
04. April	158	155	12.617	11.672
05. Mei	158	156	12.617	12.068
06. Juni	158	158	12.617	12.068
07. Juli	158	158	12.617	11.090
08. Agustus	158	158	12.617	11.090
09. September	158	158	12.617	11.899
10. Oktober	158	158	12.617	11.756
11. Nopember	158	158	12.617	11.672
12. Desember	158	158	12.617	11.672
<b>Rata-rata</b>			<b>12.617</b>	<b>11.770</b>

Sumber : Puskesmas Candi



Bulan	Jumlah Balita			
	Berat Naik (N)	Tidak Naik (T)	Absen Bulan yang Lalu	Pertama Timbang
1	6	7	8	9
01. Januari	5.949	1.746	1.023	236
02. Pebruari	6.472	1.756	1.319	298
03. Maret	5.789	1.677	1.073	157
04. April	6.007	1.633	1.060	235
05. Mei	5.621	1.621	955	186
06. Juni	5.542	1.661	956	192
07. Juli	4.980	1.496	993	215
08. Agustus	5.760	1.513	1.527	295
09. September	5.624	1.722	1.121	257
10. Oktober	5.679	1.733	876	256
11. Nopember	5.592	1.594	923	301
12. Desember	6.007	1.633	1.060	235
<b>Rata-rata</b>	<b>5.752</b>	<b>1.649</b>	<b>1.074</b>	<b>239</b>

Sumber : Puskesmas Candi

Bulan	Jumlah Balita			
	Ditimbang bulan ini (D)	Berumur 36 bulan	Berat badan >11,5 kg	Tidak ditimbang
1	10	11	12	13
01. Januari	8.821			
02. Pebruari	9.761			
03. Maret	8.696			
04. April	8.797			
05. Mei	8.255			
06. Juni	8.311			
07. Juli	7.684			
08. Agustus	9.075			
09. September	8.709			
10. Oktober	8.698			
11. Nopember	8.387			
12. Desember	8.797			
<b>Rata-rata</b>	<b>8.666</b>			

Sumber : Puskesmas Candi

Bulan	dibawah garis merah	Jumlah balita Mendapat Vitamin A		Partisipasi masyarakat (%)
		A0 ( Biru )	A2 ( Merah )	
1	14	15	16	17
01. Januari	69			
02. Pebruari	85			
03. Maret	83			
04. April	85			
05. Mei	72			
06. Juni	83			
07. Juli	61			
08. Agustus	69			
09. September	57			
10. Oktober	66			
11. Nopember	63			
12. Desember	85			
<b>Rata-rata</b>	<b>73</b>	<b>2 266</b>	<b>9.709</b>	<b>95</b>

Sumber : Puskesmas Candi

**Tabel 4.25**  
**Banyaknya Sumur Pompa Tangan Dangkal**  
**Menurut Sumber Dana dan Desa/Kelurahan**  
**Tahun 2017**

Desa/.Kelurahan	Dana Kesehatan		Swadaya Masyarakat	
	Baik	Rusak	Baik	Rusak
1	2	3	4	5
01. Karang Tanjung			1	1
02. Sumorame			2	1
03. Ngampelsari			1	0
04. Balonggabus			0	0
05. Balongdowo			1	0
06. Kendalpecabean			0	0
07. Kedung Peluk			2	1
08. Kali Pecabean			0	0
09. Klurak			1	0
10. Kebonsari			2	1
11. Gelam			1	0
12. Candi			0	0
13. Sugihwaras			0	0
14. Kedungkendo			1	0
15. Durung Banjar			2	1
16. Durung Bedug			1	1
17. Jambangan			1	0
18. Sumokali			0	0
19. Tenggulunan			0	0
20. Bligo			1	0
21. Wedoro Klurak			1	1
22. Larangan			2	1
23. Sepande			2	1
24. Sidodadi			3	1
<b>Jumlah</b>			<b>25</b>	<b>10</b>

Sumber : Puskesmas Candi

**Tabel 4.26**  
**Banyaknya Jamban Menurut Jenis, Sumber Dana**  
**Dan Desa/Kelurahan**  
**Tahun 2017**

Desa/.Kelurahan	Dana Kesehatan		Swadaya Masyarakat	
	J. Jamak	MCK	Baik	Rusak
1	2	3	4	5
01. Karang Tanjung			1.154	
02. Sumorame			2.050	
03. Ngampelsari			2.136	
04. Balonggabus			988	
05. Balongdowo			1.048	
06. Kendalpecabean			708	
07. Kedung Peluk			587	
08. Kali Pecabean			1.633	
09. Klurak			1.152	
10. Kebonsari			1.102	
11. Gelam			1.901	
12. Candi			787	
13. Sugihwaras			1.657	
14. Kedungkendo			1.761	
15. Durung Banjar			494	
16. Durung Bedug			1.099	
17. Jambangan			1.208	
18. Sumokali			935	
19. Tenggulunan			985	
20. Bligo			1.402	
21. Wedoro Klurak			1.235	
22. Larangan			1.402	
23. Sepande			2.176	
24. Sidodadi			923	
<b>Jumlah</b>			<b>30.523</b>	

Sumber : Puskesmas Candi

**Tabel 4.27**  
**Banyaknya Sumber Air Minum Menurut Jenis, Sumber Dana**  
**Dan Desa/Kelurahan**  
**Tahun 2017**

Desa/.Kelurahan	Sumur Pompa Tangan		Sumur Gali		Sumur Artetis
	Inpres	Swadaya	Inpres	Swadaya	
1	2	3	4	5	6
01. Karang Tanjung				281	
02. Sumorame				74	
03. Ngampelsari				205	
04. Balonggabus				209	
05. Balongdowo				207	
06. Kendalpecabean				97	
07. Kedung Peluk				55	
08. Kali Pecabean				86	
09. Klurak				237	
10. Kebonsari				207	
11. Gelam				110	
12. Candi				0	
13. Sugihwaras				65	
14. Kedungkendo				191	
15. Durung Banjar				116	
16. Durung Bedug				251	
17. Jambangan				265	
18. Sumokali				146	
19. Tenggulunan				279	
20. Bligo				156	
21. Wedoro Klurak				267	
22. Larangan				40	
23. Sepande				301	
24. Sidodadi				45	
<b>Jumlah</b>				<b>3.890</b>	

Sumber : Puskesmas Candi

**Tabel 4.28**  
**Banyaknya Orang Yang Bekerja Menurut Jenis Pekerjaan**  
**dan Desa/Kelurahan**  
**Tahun 2017**

Desa/Kelurahan	Pegawai Negeri	TNI	Petani	Buruh Tani	Buruh Swasta
1	2	3	4	5	6
01. Karang Tanjung	31	84	83	71	210
02. Sumorame	32	64	40	68	368
03. Ngampelsari	34	18	22	58	232
04. Balonggabus	42	27	28	78	294
05. Balongdowo	57	11	80	72	395
06. Kendalpecabean	42	9	63	68	221
07. Kedung Peluk	13	10	35	65	126
08. Kali Pecabean	48	13	37	86	231
09. Klurak	26	11	64	64	215
10. Kebonsari	45	9	25	58	223
11. Gelam	59	12	42	49	429
12. Candi	51	13	19	82	384
13. Sugihwaras	49	62	54	64	279
14. Kedung Kendo	43	17	93	89	318
15. Durung Banjar	48	11	144	96	204
16. Durung Beduk	38	9	203	104	229
17. Jambangan	51	8	100	96	305
18. Sumokali	31	7	90	79	311
19. Tenggulunan	25	7	17	84	274
20. Bligo	38	6	41	82	253
21. Wedoro Klurak	34	8	115	79	234
22. Larangan	39	16	22	76	341
23. Sepande	28	13	123	92	289
24. Sidodadi	24	12	93	61	264
<b>Jumlah</b>	<b>928</b>	<b>457</b>	<b>1 633</b>	<b>1 821</b>	<b>6 629</b>

Sumber : Kantor Kecamatan Candi

Desa/Kelurahan	Pedagang	Usaha Konstruksi	Usaha Industri/ Kerajinan	Usaha jasa Angkutan	Jasa lainnya
1	7	8	9	10	11
01. Karang Tanjung	73	1	3	3	4
02. Sumorame	91	3	4	6	5
03. Ngampelsari	76	4	3	4	4
04. Balonggabus	98	4	3	5	5
05. Balongdowo	123	4	4	5	3
06. Kendalpecabean	128	3	4	3	5
07. Kedung Peluk	71	1	3	4	3
08. Kali Pecabean	167	3	4	2	4
09. Klurak	92	2	5	5	5
10. Kebonsari	78	2	4	2	4
11. Gelam	104	4	4	3	6
12. Candi	91	2	5	3	5
13. Sugihwaras	104	3	4	4	3
14. Kedung Kendo	132	4	3	6	5
15. Durung Banjar	101	1	4	3	5
16. Durung Beduk	78	2	4	4	4
17. Jambangan	112	4	3	5	4
18. Sumokali	93	2	3	2	5
19. Tenggulunan	104	3	3	2	3
20. Bligo	112	7	4	2	5
21. Wedoro Klurak	79	3	3	2	3
22. Larangan	113	8	3	3	5
23. Sepande	102	5	4	4	2
24. Sidodadi	93	3	3	3	3
<b>Jumlah</b>	<b>2 415</b>	<b>78</b>	<b>87</b>	<b>85</b>	<b>100</b>

Sumber : Kantor Kecamatan Candi



**Tabel 4.29**  
**Banyaknya Penyandang Cacat Menurut Jenis Kecacatan**  
**dan Desa/Kelurahan**  
**Tahun 2017**

Desa/Kelurahan	Tuna Netra	Tuna Rungu	Tuna Wicara	Tuna Daksa	Tuna Grahita	Tuna Laras
1	2	3	4	5	6	
01. Karang Tanjung	4	2	2	4	5	0
02. Sumorame	0	0	2	3	3	1
03. Ngampelsari	2	2	1	6	1	0
04. Balonggabus	0	0	1	1	0	1
05. Balongdowo	10	6	4	7	5	0
06. Kendalpecabean	2	6	5	12	3	1
07. Kedung Peluk	0	0	0	0	1	0
08. Kali Pecabean	2	8	4	14	11	6
09. Klurak	1	0	1	4	0	0
10. Kebonsari	0	1	3	1	3	1
11. Gelam	2	10	10	2	8	1
12. Candi	0	0	1	0	4	0
13. Sugihwaras	1	3	3	1	1	5
14. Kedungkendo	3	6	2	1	3	8
15. Durung Banjar	5	0	2	3	2	0
16. Durung Bedug	4	1	2	0	2	0
17. Jambangan	2	1	2	5	1	4
18. Sumokali	3	1	3	1	2	0
19. Tenggulunan	1	0	1	2	0	0
20. Bligo	1	3	1	0	4	1
21. Wedoro Klurak	0	0	1	3	1	3
22. Larangan	1	1	1	1	0	2
23. Sepande	1	1	2	0	3	3
24. Sidodadi	4	0	3	1	3	0
<b>Jumlah</b>	<b>49</b>	<b>52</b>	<b>57</b>	<b>72</b>	<b>66</b>	<b>37</b>

Sumber : Kantor Camat Candi

**Tabel 4.30**  
**Persentase Pemeluk Agama Menurut**  
**Desa/Kelurahan**  
**Tahun 2017**

Desa/.Kelurahan	Islam	Kristen/ Katolik	Hindu	Budha
1	2	3	4	5
01. Karang Tanjung	8.024	177	35	-
02. Sumorame	8.784	42	15	7
03. Ngampelsari	9.822	122	33	5
04. Balonggabus	4.960	247	30	9
05. Balongdowo	7.258	40	7	5
06. Kendalpecabean	3.806	96	5	6
07. Kedung Peluk	3.748	26	8	9
08. Kali Pecabean	9.900	107	55	5
09. Klurak	5.911	43	4	26
10. Kebonsari	6.605	70	2	-
11. Gelam	7.649	437	13	8
12. Candi	3.846	150		
13. Sugihwaras	8.781	260	65	2
14. Kedungkendo	9.898	11	1	16
15. Durung Banjar	2.780	6	-	-
16. Durung Bedug	6.915	11	2	-
17. Jambangan	4.147	-	5	-
18. Sumokali	6.188	20		
19. Tenggulunan	7.170	239		
20. Bligo	6.274	112		
21. Wedoro Klurak	4.955	90	14	2
22. Larangan	8.861	1.131		
23. Sepande	10.547	48	17	9
24. Sidodadi	4.114	100	9	2

Sumber : KUA Candi

**Tabel 4.31**  
**Banyaknya Tempat Ibadah Menurut**  
**Desa/Kelurahan**  
**Tahun 2017**

Desa/.Kelurahan	Masjid	Musholla/ Langgar	Gereja	Pura/vihara
1	2	3	4	5
01. Karang Tanjung	4	15	0	
02. Sumorame	4	18	0	
03. Ngampelsari	3	13	0	
04. Balonggabus	3	8	0	
05. Balongdowo	2	19	0	
06. Kendalpecabean	3	10	1	
07. Kedung Peluk	5	4	0	
08. Kali Pecabean	7	11	1	
09. Klurak	2	14	0	
10. Kebonsari	3	24	0	
11. Gelam	5	11	0	
12. Candi	5	11	0	
13. Sugihwaras	4	23	0	
14. Kedungkendo	2	38	0	
15. Durung Banjar	2	15	0	
16. Durung Bedug	3	37	0	
17. Jambangan	4	11	0	
18. Sumokali	4	25	0	
19. Tenggulunan	2	22	0	
20. Bligo	2	12	0	
21. Wedoro Klurak	2	11	0	
22. Larangan	3	13	0	
23. Sepande	1	22	0	
24. Sidodadi	4	9	0	
<b>Jumlah</b>	<b>79</b>	<b>396</b>	<b>2</b>	<b>0</b>

Sumber : KUA Candi

**Tabel 4.32**  
**Banyaknya Nikah, Talak, Cerai dan Rujuk**  
**Menurut Desa/Kelurahan**  
**Tahun 2017**

Desa/.Kelurahan	Nikah	Talak	Cerai	Rujuk
1	2	3	4	5
01. Karang Tanjung	61			
02. Sumorame	46			
03. Ngampelsari	74			
04. Balonggabus	50			
05. Balongdowo	30			
06. Kendalpecabean	27			
07. Kedung Peluk	28			
08. Kali Pecabean	60			
09. Klurak	26			
10. Kebonsari	43			
11. Gelam	42			
12. Candi	16			
13. Sugihwaras	72			
14. Kedungkendo	69			
15. Durung Banjar	24			
16. Durung Bedug	51			
17. Jambangan	23			
18. Sumokali	38			
19. Tenggulunan	56			
20. Bligo	39			
21. Wedoro Klurak	39			
22. Larangan	37			
23. Sepande	60			
24. Sidodadi	29			
<b>Jumlah</b>	<b>1.040</b>			

Sumber : KUA Candi

**Tabel 4.33**  
**Banyaknya Penerimaan Zakat Fitrah**  
**Menurut Desa/Kelurahan**  
**Tahun 2016**

Desa/.Kelurahan	Muzaki (orang)	Beras (kg)	Uang (Rp)
1	2	3	4
01. Karang Tanjung	374	1122	
02. Sumorame	451	1353	
03. Ngampelsari	421	1263	
04. Balonggabus	486	1458	
05. Balongdowo	535	1605	
06. Kendalpecabean	410	1230	
07. Kedung Peluk	429	1287	
08. Kali Pecabean	368	1104	
09. Klurak	249	747	
10. Kebonsari	327	981	
11. Gelam	278	834	
12. Candi	234	702	
13. Sugihwaras	689	2067	
14. Kedungkendo	349	1047	
15. Durung Banjar	625	1875	
16. Durung Bedug	765	2295	
17. Jambangan	395	1185	
18. Sumokali	964	2892	
19. Tenggulunan	387	1161	
20. Bligo	569	1707	
21. Wedoro Klurak	375	1125	
22. Larangan	568	1704	
23. Sepande	412	1236	
24. Sidodadi	302	906	
<b>Jumlah</b>	10.962	32.886	

Sumber : KUA Candi

**Tabel 4.34**  
**Banyaknya Penyaluran Zakat Fitrah**  
**Menurut Desa/Kelurahan**  
**Tahun 2016**

Desa/.Kelurahan	Mustahig (orang)	Beras (kg)	Uang (Rp)
1	2	3	4
01. Karang Tanjung	94	935	
02. Sumorame	113	1127,5	
03. Ngampelsari	105	1052,5	
04. Balonggabus	122	1215	
05. Balongdowo	134	1337,5	
06. Kendalpecabean	103	1025	
07. Kedung Peluk	107	1072,5	
08. Kali Pecabean	92	920	
09. Klurak	62	622,5	
10. Kebonsari	82	817,5	
11. Gelam	70	695	
12. Candi	59	585	
13. Sugihwaras	172	1722,5	
14. Kedungkendo	87	872,5	
15. Durung Banjar	156	1562,5	
16. Durung Bedug	191	1912,5	
17. Jambangan	99	987,5	
18. Sumokali	241	2410	
19. Tenggulunan	97	967,5	
20. Bligo	142	1422,5	
21. Wedoro Klurak	94	937,5	
22. Larangan	142	1420	
23. Sepande	103	1030	
24. Sidodadi	118	295	
<b>Jumlah</b>	<b>2.783</b>	<b>26.945</b>	


Sumber : KUA Candi

**Tabel 4.35**  
**Banyaknya Pemberi, Penerima dan Jumlah Hewan Kurban**  
**Menurut Desa/Kelurahan**  
**Tahun 2017**

Desa/.Kelurahan	Pemberi	Penerima	Hewan Qurban		
			Kerbau	Sapi	Kambing
1	2	3	4	5	6
01. Karang Tanjung	383			40	103
02. Sumorame	418			47	89
03. Ngampelsari	175			18	49
04. Balonggabus	235			24	67
05. Balongdowo	156			18	30
06. Kendalpecabean	100			10	30
07. Kedung Peluk	195			22	41
08. Kali Pecabean	323			37	64
09. Klurak	236			27	47
10. Kebonsari	432			47	103
11. Gelam	319			26	137
12. Candi	131			14	33
13. Sugihwaras	592			65	137
14. Kedungkendo	267			24	99
15. Durung Banjar	92			5	57
16. Durung Bedug	328			33	97
17. Jambangan	123			7	74
18. Sumokali	321			25	146
19. Tenggulunan	292			35	47
20. Bligo	390			40	110
21. Wedoro Klurak	191			20	51
22. Larangan	378			43	77
23. Sepande	541			51	184
24. Sidodadi	203			17	84
<b>Jumlah</b>					

Sumber : KUA Candi

# **BAB 5. PERTANIAN**





**Tabel 5.01**  
**Luas Tanah Sawah Menurut Jenis Pengairan**  
**dan Desa/Kelurahan (dalam Ha)**  
**Tahun 2017**

Desa/Kelurahan	Tekhnis	Setengah Tekhnis	Sederhana/ Tadah Hujan	Jumlah
1	2	3	4	5
01. Karang Tanjung	69	-	-	69
02. Sumorame	40	-	-	40
03. Ngampelsari	10	-	-	10
04. Balonggabus	3	-	-	3
05. Balongdowo	79	-	-	79
06. Kendalpecabean	76	-	-	76
07. Kedung Peluk	49	-	-	49
08. Kali Pecabean	72	-	-	72
09. Klurak	51	-	-	51
10. Kebonsari	36,5	-	-	36,5
11. Gelam	17	-	-	17
12. Candi	7	-	-	7
13. Sugihwaras	31	-	-	31
14. Kedungkendo	59	-	-	59
15. Durung Banjar	67	-	-	67
16. Durung Bedug	129	-	-	129
17. Jambangan	43,5	-	-	43,5
18. Sumokali	62	-	-	62
19. Tenggulunan	3	-	-	3
20. Bligo	9	-	-	9
21. Wedoro Klurak	68	-	-	68
22. Larangan	0	-	-	0
23. Sepande	14	-	-	14
24. Sidodadi	43	-	-	43
<b>Jumlah</b>	<b>1.038,0</b>			<b>1.038,0</b>

Sumber : Pertanian Kec. Candi

**Tabel 5.02**  
**Realisasi Luas Tanam dan Luas Panen Padi**  
**Menurut Desa/Kelurahan (dalam Ha)**  
**Tahun 2017**

Desa/Kelurahan	Tanam	Berhasil dipanen	Puso/ tidak berhasil
1	2	3	4
01. Karang Tanjung	167,2	167,2	
02. Sumorame	87,4	87,4	
03. Ngampelsari	20	20	
04. Balonggabus	6	6	
05. Balongdowo	154,2	154,2	
06. Kendalpecabean	150,6	150,6	
07. Kedung Peluk	98	98	
08. Kali Pecabean	178,8	178,8	
09. Klurak	104,8	104,8	
10. Kebonsari	83,6	83,6	
11. Gelam	33,6	33,6	
12. Candi	17,4	17,4	
13. Sugihwaras	85	85	
14. Kedungkendo	114	114	
15. Durung Banjar	110	110	
16. Durung Bedug	220,2	220,2	
17. Jambangan	56,6	56,6	
18. Sumokali	131,8	131,8	
19. Tenggulunan	9,6	9,6	
20. Bligo	17,8	17,8	
21. Wedoro Klurak	155,4	155,4	
22. Larangan	0	0	
23. Sepande	6	6	
24. Sidodadi	97,8	97,8	
<b>Jumlah</b>	<b>2105,8</b>	<b>2105,8</b>	

Sumber : Pertanian Kec. Candi

**Tabel 5.03**  
**Realisasi Luas Tanam dan Penen Palawija**  
**Menurut Desa/Kelurahan (dalam Ha)**  
**Tahun 2017**

Desa/Kelurahan	Kedelai		Kacang hijau	
	Tanam	Dipanen	Tanam	Dipanen
1	2	3	4	5
01. Karang Tanjung			7	7
02. Sumorame			7	7
03. Ngampelsari				
04. Balonggabus				
05. Balongdowo				
06. Kendalpecabean				
07. Kedung Peluk				
08. Kali Pecabean				
09. Klurak				
10. Kebonsari				
11. Gelam				
12. Candi			3	3
13. Sugihwaras			9	9
14. Kedungkendo			7	7
15. Durung Banjar			11	11
16. Durung Bedug			23	23
17. Jambangan				
18. Sumokali			45	45
19. Tenggulunan				
20. Bligo			2	2
21. Wedoro Klurak				
22. Larangan				
23. Sepande				
24. Sidodadi			15	15
<b>Jumlah</b>			<b>0</b>	<b>0</b>

Sumber : Pertanian Kec. Candi

**Tabel 5.04**  
**Luas Tanaman Tebu Menurut Jenis Intensifikasi**  
**dan Desa/Kelurahan (dalam Ha)**  
**Tahun 2017**

Desa/Kelurahan	TRK I	TRK II	TRI N	TS
1	2	3	4	5
01. Karang Tanjung				
02. Sumorame				
03. Ngampelsari				
04. Balonggabus				
05. Balongdowo				
06. Kendalpecabean				
07. Kedung Peluk				
08. Kali Pecabean				
09. Klurak				
10. Kebonsari				
11. Gelam				
12. Candi				
13. Sugihwaras				
14. Kedungkendo				6,0
15. Durung Banjar				23,5
16. Durung Bedug				17,0
17. Jambangan				15,0
18. Sumokali				6,0
19. Tenggulunan				
20. Bligo				
21. Wedoro Klurak				
22. Larangan				
23. Sepande				11,0
24. Sidodadi				
<b>Jumlah</b>				<b>78,5</b>

Sumber : Pertanian Kec. Candi

**Tabel 5.05**  
**Banyaknya Tanaman Kelapa, Randu dan Empon-empon**  
**Menurut Desa/Kelurahan**  
**Tahun 2017**

Desa/Kelurahan	Kelapa (pohon)	Randu (pohon)	Laos (rumpun)	Kunyit (rumpun)	Temu lawak (rumpun)
1	2	3	4	5	6
01. Karang Tanjung	44	15	24		
02. Sumorame	14	22	31		
03. Ngampelsari	4	23	84		
04. Balonggabus	12	10	8		
05. Balongdowo	10	15	96	92	
06. Kendalpecabean	9	23	17		
07. Kedung Peluk	9	23	112		
08. Kali Pecabean	7	9	10		
09. Klurak	11	12	15		
10. Kebonsari	8	17	19		
11. Gelam	18	29	100		
12. Candi	10	6	68	5	
13. Sugihwaras	19	12	13		
14. Kedungkendo	27	13	17	53	
15. Durung Banjar	16	20	20	9	
16. Durung Bedug	21	24	30	61	
17. Jambangan	13	24	13		
18. Sumokali	17	10	30	23	
19. Tenggulunan	16	8	17		
20. Bligo	14	10	22	3	
21. Wedoro Klurak	10	15	24		
22. Larangan	6	7	165		
23. Sepande	7	12	17		
24. Sidodadi	10	8	18	54	
<b>Jumlah</b>	<b>332</b>	<b>366</b>	<b>967</b>	<b>300</b>	

Sumber : Pertanian Kec. Candi

**Tabel 5.06**  
**Banyaknya Tanaman Buah yang Panen**  
**Menurut Desa/Kelurahan (dalam pohon)**  
**Tahun 2017**

Desa/Kelurahan	Belimbing	Jambu Air	Jambu Biji	Mangga	Pepaya	Pisang	Nangka
1	2	3	4	5	6	7	8
01. Karang Tanjung	75	182	160	1.107	25	413	69
02. Sumorame	63	140	152	868	10	286	75
03. Ngampelsari	45	79	83	818	7	272	42
04. Balonggabus	57	144	180	1.246	18	430	159
05. Balongdowo	61	155	128	978	19	436	65
06. Kendalpecabean	35	47	129	622	21	431	35
07. Kedung Peluk	46	134	123	1.103	20	432	96
08. Kali Pecabean	58	108	124	1.146	23	385	64
09. Klurak	45	273	213	968	20	541	79
10. Kebonsari	64	86	161	897	20	404	75
11. Gelam	34	156	166	721	164	556	34
12. Candi	70	201	207	702	18	425	66
13. Sugihwaras	59	200	142	881	17	462	44
14. Kedungkendo	57	86	123	923	9	473	62
15. Durung Banjar	81	106	107	1.126	47	1.668	229
16. Durung Bedug	53	161	167	974	10	468	55
17. Jambangan	57	155	161	872	10	441	80
18. Sumokali	51	138	155	715	13	278	48
19. Tenggulunan	37	95	101	942	12	436	37
20. Bligo	40	101	123	1.136	10	420	44
21. Wedoro Klurak	32	107	105	714	20	327	27
22. Larangan	31	135	162	872	10	441	80
23. Sepande	70	106	107	963	13	480	67
24. Sidodadi	65	99	94	902	11	412	59
<b>Jumlah</b>	<b>1.287</b>	<b>3.192</b>	<b>3.371</b>	<b>22.194</b>	<b>545</b>	<b>11.314</b>	<b>1.689</b>

Sumber : Pertanian Kec. Candi

**Tabel 5.07**  
**Populasi Ternak Besar Menurut Jenis**  
**dan Desa/Kelurahan**  
**Tahun 2017**

Desa/Kelurahan	Kuda	Sapi Potong	Sapi Perah	Kerbau
1	2	3	4	5
01. Karang Tanjung		19		
02. Sumorame				
03. Ngampelsari		8	6	
04. Balonggabus		6		
05. Balongdowo		28		
06. Kendalpecabean		18		
07. Kedung Peluk				
08. Kali Pecabean		17		
09. Klurak		118		
10. Kebonsari		36		
11. Gelam		12		
12. Candi		15		
13. Sugihwaras		38		
14. Kedungkendo		59		
15. Durung Banjar		2		
16. Durung Bedug		48		
17. Jambangan		6		
18. Sumokali		14	5	
19. Tenggulunan		4		
20. Bligo				
21. Wedoro Klurak		3		
22. Larangan				
23. Sepande		34		
24. Sidodadi		9		
<b>Jumlah</b>	<b>0</b>	<b>494</b>	<b>11</b>	<b>0</b>

Sumber : Pertanian Kec. Candi

**Tabel 5.08**  
**Populasi Ternak Kecil Menurut Jenis**  
**dan Desa/Kelurahan**  
**Tahun 2017**

Desa/Kelurahan	Kambing	Domba	Kambing Perah	Kelinci
1	2	3	3	4
01. Karang Tanjung	25	62		
02. Sumorame	15	169	32	
03. Ngampelsari	41	78		
04. Balonggabus	23	122		
05. Balongdowo	87	186		
06. Kendalpecabean	40	133		
07. Kedung Peluk	69	256		
08. Kali Pecabean	33	66		
09. Klurak	36	56		
10. Kebonsari	66	150		
11. Gelam	11	18		
12. Candi	20	35		
13. Sugihwaras	18	61		
14. Kedungkendo	15	75		
15. Durung Banjar	38	82		
16. Durung Bedug	33	147		
17. Jambangan	23	63		
18. Sumokali	56	478	27	
19. Tenggulunan	22	42		
20. Bligo	12	20		
21. Wedoro Klurak	21	53		
22. Larangan	16	32		
23. Sepande	242	1876	156	
24. Sidodadi	28	70		
<b>Jumlah</b>	<b>990</b>	<b>4.330</b>	<b>215</b>	

Sumber : Pertanian Kec. Candi



**Tabel 5.09**  
**Populasi Unggas Menurut Jenis**  
**dan Desa/Kelurahan**  
**Tahun 2017**

Desa/Kelurahan	Ayam RAS		Ayam Bukan RAS	Itik	Enthok
	Petelor	Pedaging			
1	2	3	4	5	6
01. Karang Tanjung			1.058	2.960	
02. Sumorame			638	98	
03. Ngampelsari			792	418	
04. Balonggabus			718	766	
05. Balongdowo			738	2.670	
06. Kendalpecabean			1.213	1.460	
07. Kedung Peluk			2.273	318	
08. Kali Pecabean			656	1.370	
09. Klurak			941	215	
10. Kebonsari			582	31.500	
11. Gelam			708	168	
12. Candi			693	96	
13. Sugihwaras			896	2.216	
14. Kedungkendo	250		966	76	
15. Durung Banjar			813	428	
16. Durung Bedug			1.024	806	
17. Jambangan			863	173	
18. Sumokali			1.122	318	
19. Tenggulunan			695	115	
20. Bligo			875	345	
21. Wedoro Klurak			1.025	1.268	
22. Larangan			502	42	
23. Sepande			1.008	121	
24. Sidodadi			960	864	
<b>Jumlah</b>	<b>250</b>		<b>21.759</b>	<b>48.811</b>	

Sumber : Pertanian Kec. Candi

**Tabel 5.10**  
**Keadaan Organisme Pengganggu Tanaman**  
**(OPT) Padi per Bulan**  
**Tahun 2017**

Bulan	Luas Serangan (Ha)				
	Tikus	Walang Sangit	Lalat Daun / WBC	Yout Homonus Oryzte	Lainnya
1	2	3	4	5	6
01. Januari	3,95				
02. Pebruari	7,3				
03. Maret					
04. April					
05. Mei				1,2	
06. Juni	2,8			1,4	2,4
07. Juli			2,1	2,6	
08. Agustus				3,4	
09. September		3,4			
10. Oktober		0,7			
11. Nopember	0,15				
12. Desember					
			J		
<b>Jumlah</b>	<b>14,2</b>	<b>4,1</b>	<b>2,1</b>	<b>8,6</b>	<b>2,4</b>


Sumber : Pertanian Kec. Candi

**Tabel 5.11**  
**Nama Gapoktan dan Jumlah Anggota**  
**Tahun 2017**

Desa/Kelurahan	Nama Gapoktan	Jumlah Anggota
1	2	3
01. Karang Tanjung	SIDO MULYO	83
02. Sumorame	MARGO JOYO	40
03. Ngampelsari	NGAMPELSARI JAYA	22
04. Balonggabus	MARGO UTOMO	28
05. Balongdowo	HANDAYANI	80
06. Kendalpecabean	SIDORUKUN	63
07. Kedung Peluk	SARIMURNI	35
08. Kali Pecabean	PENDOWO	37
09. Klurak	TANI MAKMUR	64
10. Kebonsari	SUMBER PANGAN	25
11. Gelam	TANI SEGAR	42
12. Candi	TENTREM	19
13. Sugihwaras	GEMAH RIPAH	54
14. Kedungkendo	SARI JAYA	93
15. Durung Banjar	SUMBER MAKMUR	144
16. Durung Bedug	SUMBER JAYA	203
17. Jambangan	JAYA MAKMUR	100
18. Sumokali	SIDO ARUM	90
19. Tenggulunan	SIDO MAKMUR	17
20. Bligo	TANI JAYA	41
21. Wedoro Klurak	RUKUN TANI	115
22. Larangan	ANGGREK	22
23. Sepande	MAJU JAYA	123
24. Sidodadi	SUMBER REJEKI	93
<b>Jumlah</b>		<b>1.633</b>

Sumber : Pertanian Kec. Candi

# BAB 6. INDUSTRI



**Tabel 6.01**  
**Banyaknya Industri Besar/Sedang Dan Jumlah Tenaga Kerja**  
**Menurut KLUI**  
**Tahun 2017**

KLUI	Jumlah Perusahaan/ Usaha	Jumlah Tenaga Kerja
1	2	3
31. Industri Makanan dan Minuman	16	1.269
32. Industri Tekstil, Pakaian Jadi dan Kulit	4	7.234
33. Industri Kayu dan Sejenisnya	4	235
34. Industri Kertas, Percetakan dan Penerbitan		
35. Industri Kimia, Minyak, Kecuali Minyak Bumi dan Batubara	1	71
36. Industri Barang Galian Kecuali Minyak Bumi dan Batubara		
37. Industri Logam Dasar		
38. Industri barang dari Logam		
39. Industri Pengolahan Lainnya	21	1.838
<b>Jumlah</b>	<b>46</b>	<b>10.647</b>

Sumber : Kantor Camat Candi

**Tabel 6.02**  
**Banyaknya Industri Kecil Dan Jumlah Tenaga Kerja**  
**Menurut KLUI**  
**Tahun 2017**

KLUI	Jumlah Perusahaan/ Usaha	Jumlah Tenaga Kerja
1	2	3
Industri dari Kulit	12	47
Industri dari kayu	52	227
Industri dari Logam mulia / bahan logam	78	319
Industri Anyaman	3	19
Industri gerabah / Keramik / batu	6	31
Industri kain / tenun	23	128
Industri Makanan dan minuman	236	845
Industri Lainnya	28	252
<b>Jumlah</b>	<b>438</b>	<b>1868</b>

Sumber : Kantor Camat Candi

**Tabel 6.03**  
**Banyaknya Industri Besar/Sedang Dan Jumlah Tenaga Kerja**  
**Menurut Desa/Kelurahan**  
**Tahun 2017**

Desa/Kelurahan	Jumlah Perusahaan/ Usaha	Jumlah Tenaga Kerja
1	2	3
01. Karang Tanjung	3	65
02. Sumorame	3	679
03. Ngampelsari	2	86
04. Balonggabus	1	53
05. Balongdowo	1	24
06. Kendalpecabean		
07. Kedung Peluk		
08. Kali Pecabean		
09. Klurak	3	174
10. Kebonsari	3	156
11. Gelam	6	276
12. Candi	4	624
13. Sugihwaras	2	59
14. Kedungkendo	1	65
15. Durung Banjar		
16. Durung Bedug	1	21
17. Jambangan	1	52
18. Sumokali	1	41
19. Tenggulunan	3	126
20. Bligo	3	7 059
21. Wedoro Klurak	1	124
22. Larangan	7	963
23. Sepande		
24. Sidodadi		
<b>Jumlah</b>	<b>46</b>	<b>10 647</b>

Sumber : Kantor Camat Candi


**Tabel 6.04**  
**Banyaknya Industri Kecil Dan Jumlah Tenaga Kerja**  
**Menurut Desa/Kelurahan**  
**Tahun 2017**

Desa/Kelurahan	Jumlah Perusahaan/ Usaha	Jumlah Tenaga Kerja
1	2	3
01. Karang Tanjung	5	39
02. Sumorame	11	63
03. Ngampelsari	17	41
04. Balonggabus	18	49
05. Balongdowo	4	18
06. Kendalpecabean	5	29
07. Kedung Peluk	15	47
08. Kali Pecabean	7	31
09. Klurak	10	38
10. Kebonsari	24	157
11. Gelam	19	97
12. Candi	34	174
13. Sugihwaras	15	38
14. Kedungkendo	16	39
15. Durung Banjar	21	52
16. Durung Bedug	26	103
17. Jambangan	11	37
18. Sumokali	46	276
19. Tenggulunan	20	48
20. Bligo	8	32
21. Wedoro Klurak	13	29
22. Larangan	12	51
23. Sepande	69	328
24. Sidodadi	12	52
<b>Jumlah</b>	<b>438</b>	<b>1 868</b>

Sumber : Kantor Camat Candi



# BAB 7. PERHUBUNGAN



**Tabel 7.01**  
**Panjang Jalan Menurut Jenis Permukaan**  
**dan Desa/Kelurahan (dalam Km)**  
**Tahun 2017**

Desa/Kelurahan	Aspal	Makadam	Paving	Tanah
1	2	3	4	5
01. Karang Tanjung	5,00	-	3,25	-
02. Sumorame	2,50	-	5,40	-
03. Ngampelsari	4,85	-	2,20	-
04. Balonggabus	1,50	-	2,70	-
05. Balongdowo	1,90	-	5,20	-
06. Kendalpecabean	4,10	0,30	0,70	-
07. Kedung Peluk	1,80	-	6,70	-
08. Kali Pecabean	2,00	0,50	5,50	-
09. Klurak	2,60	-	1,80	-
10. Kebonsari	3,67	-	4,15	-
11. Gelam	4,60	-	9,20	-
12. Candi	2,20	-	5,10	-
13. Sugihwaras	3,50	-	1,60	-
14. Kedungkendo	5,10	-	2,90	-
15. Durung Banjar	1,50	-	2,30	-
16. Durung Bedug	7,10	-	8,30	-
17. Jambangan	3,60	-	7,05	-
18. Sumokali	1,80	-	5,20	-
19. Tenggulunan	3,10	-	1,90	-
20. Bligo	1,20	-	2,40	-
21. Wedoro Klurak	3,10	-	1,70	-
22. Larangan	1,80	-	3,70	-
23. Sepande	7,20	-	7,30	-
24. Sidodadi	6,10	-	6,30	-
<b>Jumlah</b>				

Sumber : Kantor Camat Candi

**Tabel 7.02**  
**Banyaknya Kendaraan Bermotor Menurut Jenisnya**  
**dan Desa/Kelurahan**  
**Tahun 2017**

Desa/Kelurahan	Sepeda Motor	Mobil	Bus	Truk
1	2	3	4	5
01. Karang Tanjung	185	35	.....	6
02. Sumorame	208	41	.....	5
03. Ngampelsari	168	32	3	4
04. Balonggabus	194	39	5	6
05. Balongdowo	341	46	1	6
06. Kendalpecabean	255	42	.....	5
07. Kedung Peluk	158	26	.....	6
08. Kali Pecabean	338	58	.....	7
09. Klurak	265	46	.....	12
10. Kebonsari	259	38	.....	8
11. Gelam	418	59	4	10
12. Candi	264	48	4	9
13. Sugihwaras	229	42	.....	9
14. Kedungkendo	256	48	.....	8
15. Durung Banjar	194	40	.....	6
16. Durung Bedug	218	37	.....	7
17. Jambangan	186	26	.....	6
18. Sumokali	205	34	.....	7
19. Tenggulunan	273	48	.....	8
20. Bligo	264	41	.....	6
21. Wedoro Klurak	245	45	2	6
22. Larangan	326	58	2	13
23. Sepande	258	48	2	8
24. Sidodadi	158	37	1	7
<b>Jumlah</b>	<b>5 865</b>	<b>1 014</b>	<b>24</b>	<b>175</b>

Sumber : Kantor Camat Candi

**Tabel 7.03**  
**Banyaknya Kendaraan Tidak Bermotor Menurut Jenisnya**  
**dan Desa/Kelurahan**  
**Tahun 2017**

Desa/Kelurahan	Sepeda	Becak/Bentor	Dokar/Cikar	Lainnya
1	2	3	4	5
01. Karang Tanjung	296	7	2	
02. Sumorame	241	12	2	
03. Ngampelsari	310	11	0	
04. Balonggabus	206	8	0	
05. Balongdowo	315	5	0	
06. Kendalpecabean	379	9	0	
07. Kedung Peluk	245	6	0	
08. Kali Pecabean	345	7	0	
09. Klurak	362	6	2	
10. Kebonsari	298	6	0	
11. Gelam	385	5	0	
12. Candi	380	12	0	
13. Sugihwaras	305	10	1	
14. Kedungkendo	336	6	3	
15. Durung Banjar	286	5	3	
16. Durung Bedug	338	4	0	
17. Jambangan	205	5	2	
18. Sumokali	295	12	3	
19. Tenggulunan	359	9	1	
20. Bligo	396	10	0	
21. Wedoro Klurak	374	6	0	
22. Larangan	328	19	2	
23. Sepande	293	15	3	
24. Sidodadi	194	8	0	
<b>Jumlah</b>	<b>7 471</b>	<b>203</b>	<b>24</b>	

Sumber : Kantor Camat Candi

**Tabel 7.04**  
**Banyaknya Pesawat Televisi, Radio dan Telepon**  
**Menurut Desa/Kelurahan**  
**Tahun 2017**

Desa/Kelurahan	Televisi	Radio	VCD / DVD	Telepon
1	2	3	4	5
01. Karang Tanjung	410	98	276	8
02. Sumorame	589	147	279	27
03. Ngampelsari	314	126	177	20
04. Balonggabus	496	204	307	21
05. Balongdowo	423	196	424	5
06. Kendalpecabean	511	174	342	24
07. Kedung Peluk	248	86	139	10
08. Kali Pecabean	684	195	458	14
09. Klurak	538	164	317	19
10. Kebonsari	245	96	95	20
11. Gelam	653	138	262	20
12. Candi	465	128	306	28
13. Sugihwaras	468	92	322	18
14. Kedungkendo	382	145	287	21
15. Durung Banjar	453	168	328	8
16. Durung Bedug	485	108	225	14
17. Jambangan	423	96	265	15
18. Sumokali	489	135	362	32
19. Tenggulunan	520	141	320	95
20. Bligo	686	159	454	16
21. Wedoro Klurak	519	150	483	15
22. Larangan	728	152	538	97
23. Sepande	558	95	386	42
24. Sidodadi	357	106	331	11
<b>Jumlah</b>	<b>11.644</b>	<b>3.299</b>	<b>7.682</b>	<b>600</b>

Sumber : Kantor Camat Candi

**Tabel 7.05**  
**Banyaknya Fasilitas Lapangan Olahraga**  
**Menurut Desa/Kelurahan**  
**Tahun 2017**

Desa/Kelurahan	Sepak bola	Bola Voli	Bulu Tangkis	Bola Basket	Futsal
1	2	3	4	5	6
01. Karang Tanjung	0	1	0	0	0
02. Sumorame	1	1	1	0	0
03. Ngampelsari	0	1	1	1	0
04. Balonggabus	1	1	0	0	0
05. Balongdowo	1	1	1	0	0
06. Kendalpecabean	0	0	0	0	0
07. Kedung Peluk	1	1	1	0	0
08. Kali Pecabean	1	0	0	0	0
09. Klurak	1	1	1	0	1
10. Kebonsari	0	1	1	0	0
11. Gelam	1	1	1	0	0
12. Candi	0	1	0	0	0
13. Sugihwaras	1	1	1	1	0
14. Kedungkendo	1	1	1	1	0
15. Durung Banjar	1	0	1	0	0
16. Durung Bedug	1	0	0	0	0
17. Jambangan	1	1	0	0	0
18. Sumokali	0	0	0	0	0
19. Tenggulunan	1	1	1	1	0
20. Bligo	1	1	1	1	0
21. Wedoro Klurak	0	0	1	0	0
22. Larangan	1	1	1	0	0
23. Sepande	1	1	1	0	0
24. Sidodadi	0	0	0	0	0
<b>Jumlah</b>	<b>16</b>	<b>17</b>	<b>15</b>	<b>5</b>	<b>1</b>

Sumber : Kantor Camat Candi

**Tabel 7.06**  
**Banyaknya Sarana Ekonomi**  
**Menurut Desa/Kelurahan**  
**Tahun 2017**

Desa/Kelurahan	Mini market	Restoran	Warung Makan / minum	Toko Pracangan
1	2	3	4	5
01. Karang Tanjung	0	0	18	21
02. Sumorame	5	1	48	48
03. Ngampelsari	4	0	42	56
04. Balonggabus	2	0	18	32
05. Balongdowo	0	0	17	28
06. Kendalpecabean	0	0	8	12
07. Kedung Peluk	0	0	5	17
08. Kali Pecabean	1	0	23	45
09. Klurak	1	0	36	27
10. Kebonsari	0	0	19	45
11. Gelam	2	2	35	83
12. Candi	2	1	30	55
13. Sugihwaras	3	0	27	42
14. Kedungkendo	1	0	16	28
15. Durung Banjar	0	0	8	16
16. Durung Bedug	1	0	11	29
17. Jambangan	2	0	9	18
18. Sumokali	0	0	24	58
19. Tenggulunan	2	0	26	48
20. Bligo	3	0	18	33
21. Wedoro Klurak	0	0	6	25
22. Larangan	2	0	47	79
23. Sepande	4	5	31	52
24. Sidodadi	1	0	18	25
<b>Jumlah</b>	<b>36</b>	<b>9</b>	<b>540</b>	<b>922</b>

Sumber : Kantor Camat Candi

# BAB 8. EKONOMI





**Tabel 8.01**  
**Keuangan dan Asset Desa**  
**Sumber Pendapatan Desa/Kelurahan (dalam Jutaan rupiah)**  
**Tahun 2017**

Desa/Kelurahan	Sisa Lebih Tahun Lalu	Dana Desa APBN	PADes	Bagian dari Hasil Pajak daerah
1		2	3	4
01. Karang Tanjung		805	67	301
02. Sumorame		809	265	308
03. Ngampelsari		819	119	314
04. Balonggabus		791	96	241
05. Balongdowo		825	56	294
06. Kendalpecabean		802	54	261
07. Kedung Peluk		850	125	377
08. Kali Pecabean		812	130	324
09. Klurak		798	139	262
10. Kebonsari		822	51	292
11. Gelam		801	27	305
12. Candi		776	42	254
13. Sugihwaras		816	96	307
14. Kedungkendo		827	0	314
15. Durung Banjar		785	67	248
16. Durung Bedug		817	104	297
17. Jambangan		789	62	265
18. Sumokali		811	50	284
19. Tenggulunan		797	102	292
20. Bligo		799	45	280
21. Wedoro Klurak		802	71	272
22. Larangan		801	148	323
23. Sepande		784	78	323
24. Sidodadi		781	29	480
<b>Jumlah</b>		<b>19 319</b>	<b>2 023</b>	<b>7 218</b>

Sumber : Kantor Camat Candi

Desa/Kelurahan	Alokasi Dana Desa	Bantuan Keuangan Dari APBD Tk.1 dan Tk.2	Hibah Dan Sumbangan dari Pihak Ketiga	Lain-Lain Pendapatan Desa	Jumlah
1	2	3	4		5
01. Karang Tanjung	474	202	0	0	1.849
02. Sumorame	455	202	0	0	2.039
03. Ngampelsari	500	202	0	0	1.954
04. Balonggabus	347	402	0	46	1.923
05. Balongdowo	512	352	0	12	2.051
06. Kendalpecabean	440	402	0	0	1.959
07. Kedung Peluk	561	202	0	0	2.115
08. Kali Pecabean	461	202	0	0	1.929
09. Klurak	412	0	0	24	1.635
10. Kebonsari	507	402	0	0	2.074
11. Gelam	431	202	0	42	1.808
12. Candi	391	202	24	48	1.737
13. Sugihwaras	468	202	0	0	1.889
14. Kedungkendo	490	202	0	63	1.896
15. Durung Banjar	382	202	0	0	1.684
16. Durung Bedug	523	202	0	0	1.943
17. Jambangan	416	202	30	0	1.764
18. Sumokali	460	202	0	0	1.807
19. Tenggulunan	432	202	84	38	1.947
20. Bligo	462	197	0	50	1.833
21. Wedoro Klurak	440	202	0	0	1.787
22. Larangan	388	202	0	0	1.862
23. Sepande	441	202	0	0	1.828
24. Sidodadi	402	202	0	0	1.894
<b>Jumlah</b>	<b>10 795</b>	<b>5 391</b>	<b>138</b>	<b>323</b>	<b>45 207</b>

Sumber : Kantor Camat Candi

**Tabel 8.02**  
**Realisasi Belanja Penggunaan APBDes**  
**Desa/Kelurahan (dalam Jutaan rupiah)**  
**Tahun 2017**

Desa/Kelurahan	Bidang Penyelenggaraan Pemerintahan Desa	Bidang Pelaksanaan Pembangunan Desa	Bidang Pemberdayaan Masyarakat
1	2	3	4
01. Karang Tanjung	541	555	353
02. Sumorame	746	840	148
03. Ngampelsari	946	827	36
04. Balonggabus	745	944	94
05. Balongdowo	689	1 001	217
06. Kendalpecabean	216	1 151	204
07. Kedung Peluk	1 039	1 018	168
08. Kali Pecabean	1 129	846	150
09. Klurak	598	1 019	55
10. Kebonsari	418	710	493
11. Gelam	472	956	237
12. Candi	1 198	687	103
13. Sugihwaras	602	816	160
14. Kedungkendo	841	779	70
15. Durung Banjar	515	743	42
16. Durung Bedug	730	779	113
17. Jambangan	572	783	105
18. Sumokali	624	893	143
19. Tenggulunan	633	1 095	138
20. Bligo	1 024	641	73
21. Wedoro Klurak	682	783	44
22. Larangan	786	553	269
23. Sepande	201	895	182
24. Sidodadi	532	713	314
<b>Jumlah</b>	<b>16 479</b>	<b>20 027</b>	<b>3 911</b>

Sumber : Kantor Camat Candi

Desa/Kelurahan	Bidang Pembinaan Kemasyarakatan	Belanja Modal	Penyertaan Modal Ke Bumdes
1	6	7	
01. Karang Tanjung	60	207	0
02. Sumorame	52	350	0
03. Ngampelsari	212	0	0
04. Balonggabus	94	0	0
05. Balongdowo	142	0	0
06. Kendalpecabean	60	378	0
07. Kedung Peluk	74	0	0
08. Kali Pecabean	90	0	0
09. Klurak	79	317	0
10. Kebonsari	56	302	0
11. Gelam	145	225	0
12. Candi	86	355	0
13. Sugihwaras	78	290	0
14. Kedungkendo	22	202	0
15. Durung Banjar	26	336	0
16. Durung Bedug	134	246	0
17. Jambangan	28	278	0
18. Sumokali	59	297	0
19. Tenggulunan	79	241	3
20. Bligo	80	42	0
21. Wedoro Klurak	47	278	0
22. Larangan	64	232	0
23. Sepande	54	217	0
24. Sidodadi	80	0	0
<b>Jumlah</b>	<b>1 901</b>	<b>4 793</b>	<b>3</b>

Sumber : Kantor Camat Candi

Desa/Kelurahan	Lainnya ( belanja tak terduga, dll)	Jumlah
1	6	7
01. Karang Tanjung	0	1.716
02. Sumorame	5	2.141
03. Ngampelsari	0	2.021
04. Balonggabus	0	1.877
05. Balongdowo	0	2.049
06. Kendalpecabean	0	2.009
07. Kedung Peluk	0	2.299
08. Kali Pecabean	0	2.215
09. Klurak	47	2.115
10. Kebonsari	17	1.996
11. Gelam	0	2.035
12. Candi	4	2.433
13. Sugihwaras	0	1.946
14. Kedungkendo	0	1.914
15. Durung Banjar	0	1.662
16. Durung Bedug	0	2.002
17. Jambangan	0	1.766
18. Sumokali	0	2.016
19. Tenggulunan	7	2.196
20. Bligo	27	1.887
21. Wedoro Klurak	5	1.839
22. Larangan	0	1.904
23. Sepande	0	1.549
24. Sidodadi	0	1.639
<b>Jumlah</b>	<b>112</b>	<b>47 226</b>

Sumber : Kantor Camat Candi

**Tabel 8.03**  
**Banyaknya Wajib Pajak, Baku, Realisasi dan Tunggakan**  
**Pajak Daerah Menurut Desa/Kelurahan ( dalam Rp)**  
**Tahun 2017**

3

Desa/Kelurahan	Jumlah Wajib Pajak	Baku ( Rp. )	Realisasi ( Rp. )	Tunggakan ( Rp. )
1	2	3	4	5
01. Karang Tanjung	2.663	281.836.581	132.120.052	149.716.529
02. Sumorame	2.899	793.892.187	604.756.217	189.135.970
03. Ngampelsari	3.337	438.889.335	294.717.801	144.171.534
04. Balonggabus	1.620	196.047.884	105.768.270	90.279.614
05. Balongdowo	2.100	258.910.581	136.965.877	121.944.704
06. Kendalpecabean	2.532	229.343.170	157.423.358	71.919.812
07. Kedung Peluk	1.164	248.019.594	160.666.978	87.352.616
08. Kali Pecabean	5.717	681.138.104	241.811.689	439.326.415
09. Klurak	3.225	509.739.124	419.768.502	89.970.622
10. Kebonsari	2.819	655.328.571	444.497.770	210.830.801
11. Gelam	2.713	954.432.672	725.595.188	228.837.484
12. Candi	945	469.996.927	421.345.018	48.651.909
13. Sugihwaras	2.376	350.869.719	211.992.502	138.877.217
14. Kedungkendo	3.057	350.874.604	206.809.547	144.065.057
15. Durung Banjar	1.388	143.876.987	68.124.892	75.752.095
16. Durung Bedug	2.922	312.820.708	135.170.466	177.650.242
17. Jambangan	2.542	379.953.986	237.263.465	142.690.521
18. Sumokali	2.317	384.226.073	246.402.940	137.823.133
19. Tenggulunan	1.649	804.919.321	687.351.525	117.567.796
20. Bligo	2.234	310.517.791	217.589.456	92.928.335
21. Wedoro Klurak	1.794	383.567.825	155.389.512	228.178.313
22. Larangan	2.675	852.395.507	630.399.307	221.996.200
23. Sepande	4.311	853.596.877	390.460.728	463.136.149
24. Sidodadi	2.647	401.439.676	244.446.699	156.992.977
<b>Jumlah</b>	<b>61.646</b>	<b>11.246.633.804</b>	<b>7.276.837.759</b>	<b>3.969.796.045</b>

Sumber : Kantor Camat Candi

**Tabel 8.04**  
**Banyaknya Koperasi Menurut Jenisnya**  
**Tahun 2017**

Jenis Koperasi	Banyaknya
1	2
01. Koperasi Serba Usaha	2
02. KPPU/Pertanian	
03. Kerajinan	1
04. Bank	30
05. Angkutan	
06. Simpan Pinjam	6
07. Koperasi Pasar	1
08. Veteran	
09. Koperasi mahasiswa	
10. K P R I	
11. Pensiunan	
12. Wanita	20
13. Angkatan Darat	
14. Angkatan Kepolisian	
15. Koperasi Karyawan/Pegawai Negeri	
16. K U D	1
17. KPPN/Pusat	
18. Koperasi Pondok Pesantren	
<b>Jumlah</b>	<b>61</b>

Sumber : Kantor Camat Candi

**Tabel 8.05**  
**Banyaknya Bank Menurut Jenisnya**  
**Tahun 2017**

Desa/Kelurahan	Bank Umum Pemerintah	Bank Umum Swasta	Bank Perkeditan Rakyat
1			2
01. Karang Tanjung	0	0	0
02. Sumorame	0	0	2
03. Ngampelsari	0	0	1
04. Balonggabus	0	0	0
05. Balongdowo	0	0	0
06. Kendalpecabean	0	0	1
07. Kedung Peluk	0	0	0
08. Kali Pecabean	0	0	0
09. Klurak	0	0	0
10. Kebonsari	0	0	0
11. Gelam	3	0	2
12. Candi	0	0	2
13. Sugihwaras	0	0	0
14. Kedungkendo	0	0	0
15. Durung Banjar	0	0	0
16. Durung Bedug	0	0	0
17. Jambangan	0	0	0
18. Sumokali	0	0	0
19. Tenggulunan	0	0	0
20. Bligo	0	0	1
21. Wedoro Klurak	0	0	0
22. Larangan	2	5	9
23. Sepande	1	0	1
24. Sidodadi	0	0	0
<b>Jumlah</b>	<b>6</b>	<b>5</b>	<b>19</b>

Sumber : Kantor Camat Candi



**Tabel 8.06**  
**Pendapatan Retribusi (Karcis) di Puskesmas**  
**Setiap Bulan**  
**Tahun 2017**

Bulan	Jumlah Wajib Hari	Tahun 2017
1	2	3
01. Januari	25	21.190.000
02. Pebruari	24	27.107.500
03. Maret	26	35.206.000
04. April	23	45.242.000
05. Mei	24	49.644.000
06. Juni	20	18.316.000
07. Juli	26	46.852.000
08. Agustus	26	29.998.000
09. September	24	29.107.000
10. Oktober	26	30.071.000
11. Nopember	26	29.569.000
12. Desember	24	32.203.000
Jumlah	294	394.505.500

Sumber : Kantor Camat Candi

# DATA

## MENCERDASKAN BANGSA



**BADAN PUSAT STATISTIK  
KABUPATEN SIDOARJO**

Jl. Pahlawan No.140 - Sidoarjo  
Telp : (031)8941744 - Fax : (031)8946473  
Email : [bps3515@bps.go.id](mailto:bps3515@bps.go.id)  
<http://sidoarjokab.bps.go.id>

ISSN 2620-7036



9 772620 703005