

Katalog : 1102001.3515090

KECAMATAN WONOAYU DALAM ANGKA 2018



**BADAN PUSAT STATISTIK
KABUPATEN SIDOARJO**

Kecamatan Wonoayu Dalam Angka 2018

ISSN : -

No. Publikasi : 35156.1809

Katalog : 1102001.3515090

Ukuran Buku : 15 cm X 21 cm

Jumlah Halaman : ix + 80

Naskah :

Badan Pusat Statistik Kabupaten Sidoarjo

Gambar Kulit Oleh :

Badan Pusat Statistik Kabupaten Sidoarjo

Diterbitkan Oleh :

©BPS Kabupaten Sidoarjo

Dicetak Oleh :

-

CETAKAN KE 2 (DUA)

Dilarang mengumumkan, mendistribusikan, mengomunasikan, dan/atau menggandakan sebagian atau seluruh isi buku ini untuk tujuan komersial tanpa izin tertulis dari Badan Pusat Statistik Kabupaten Sidoarjo

KEPALA BPS KABUPATEN SIDOARJO



Ir. Patris Sayogyo, MM

DAFTAR ISI

Kata Pengantar	i
Daftar Isi	ii
Daftar Tabel	iii
Keadaan Geografis	1
Pemerintahan	5
Kependudukan	11
Sosial	23
Pertanian	60
Industri	70
Perhubungan	74
Keuangan Dan Harga-harga	77

DAFTAR TABEL

Keadaan Geografis

1.01	: Luas Wilayah, Ketinggian dan Jarak Dari Desa/ Kelurahan ke Ibukota Kecamatan Tahun 2017.....	1
1.02	: Banyaknya Curah Hujan (CH=mm) dan Hari Hujan (HH) menurut bulan Tahun 2010-2017	2
1.03	: Luas Tanah Sawah dan Tanah Kering (ha) Tahun 2017...	3
1.04	: Kekayaan Desa selain Tanah Kas Desa/Kelurahan (Ha) Tahun 2017	4

Pemerintahan

2.01	: Status, Klasifikasi, dan Jumlah Pedukuhan/Dusun per Desa/Kelurahan Tahun 2017	5
2.02	: Nama Pejabat Dinas/Instansi Lintas Sektoral di Wilayah Kecamatan Tahun 2017.....	6
2.03	: Nama Kepala Desa/Lurah dan Tahun Pengangkatan per Desa/Kelurahan Tahun 2017	7
2.04	: Banyaknya Perangkat Desa/Kelurahan Menurut Desa/Kelurahan Tahun 2017	8
2.05	: Luas Tanah Bengkok dan Tanah Kas Desa Menurut Desa/Kelurahan Tahun (Ha) Tahun 2017	9
2.06	: Potensi Hansip di Jajaran Mawil Kecamatan Menurut Desa/Kelurahan Tahun 2017	10

Kependudukan

3.01	: Banyaknya Rukun Warga (RW), Rukun Tetangga (RT) dan Kepala keluarga (KK) Menurut Desa/Kelurahan Tahun 2017.....	11
3.02	: Jumlah Penduduk Menurut Jenis Kelamin Hasil Registrasi penduduk Akhir Tahun 2017	12

3.03	: Jumlah Penduduk Menurut Kewarganegaraan Menurut Desa/Kelurahan Tahun 2017	13
3.04	: Banyaknya Kelahiran Menurut Jenis Kelamin Bayi Menurut Desa/Kelurahan Tahun 2017.....	14
3.05	: Banyaknya Kelahiran Menurut Jenis Kelamin Bayi Setiap Bulan Tahun 2017.....	15
3.06	: Banyaknya Ibu Yang Melahirkan Menurut kelompok Umur Ibu dan Desa/Kelurahan Tahun 2017	16
3.07	: Banyaknya Ibu Yang Melahirkan Menurut Tenaga Penolong dan Desa/Kelurahan Tahun 2017.....	18
3.08	: Banyaknya Kematian Menurut Jenis Kelamin dan Desa/Kelurahan Tahun 2017	19
3.09	: Banyaknya Kematian Menurut Jenis Kelamin Setiap Bulan Tahun 2017	20
3.10	: Banyaknya Kematian Menurut Kelompok Umur, Jenis Kelamin dan Desa/Kelurahan Tahun 2017.....	21

Sosial

4.01	: Banyaknya Sekolah, Kelas, Guru, Dan Murid Taman Kanak-kanak Tahun 2017.....	23
4.02	: Banyaknya Sekolah, Bilik, Kelas, Guru Dan Murid Sekolah Dasar Negeri Tahun 2017	24
4.03	: Banyaknya Murid Sekolah Dasar Negeri Menurut Tingkatan/Kelas dan Jenis Kelamin Tahun 2017	25
4.04	: Banyaknya Sekolah Lanjutan Tingkat Pertama (SLTP) Negeri dan Swasta Tahun 2017	27
4.05	: Banyaknya Murid Sekolah Lanjutan Tingkat Pertama Menurut Tingkatan/ Kelas dan Jenis Kelamin Tahun 2017.....	28
4.06	: Banyaknya Sekolah Lanjutan Tingkat Atas (SLTA) Negeri dan Swasta Tahun 2017	29
4.07	: Banyaknya Murid Sekolah Lanjutan Tingkat Atas Menurut Tingkatan/ Kelas dan Jenis Kelamin Tahun 2017	30

4.08	: Banyaknya Kunjungan Ke Puskesmas Menurut 10 Jenis Penyakit Yang Dominan Tahun 2017.....	31
4.09	: Banyaknya Tenaga Medis dan Paramedis Di Puskesmas Menurut Jenis Kelamin Tahun 2017	32
4.10	: Kegiatan Imunisasi Menurut Jenis dan Desa/ Kelurahan Tahun 2017	33
4.11	: Kegiatan SKDN di Puskesmas Setiap Bulan Tahun 2017.....	35
4.12	: Banyaknya Kunjungan Ibu Hamil, Bayi dan Anak Dalam Program KIA Menurut Desa/Kelurahan Tahun 2017	37
4.13	: Banyaknya Sarana Kesehatan Menurut Desa/Kelurahan Tahun 2017	38
4.14	: Banyaknya Sumur Pompa Tangan Dangkal Menurut Sumber Dana dan Desa/Kelurahan Tahun 2017.....	39
4.15	: Banyaknya Jamban Menurut Jenis, Sumber Dana dan Desa/Kelurahan Tahun 2017	40
4.16	: Banyaknya Sumber Air Minum Menurut Jenis, Sumber Dana dan Desa/Kelurahan Tahun 2017	41
4.17	: Target dan Pencapaian KB Aktif Menurut Jenis Kontrasepsi dan Desa/Kelurahan Tahun 2017.....	42
4.18	: Target dan Pencapaian KB Baru Menurut Jenis Kontrasepsi dan Desa/Kelurahan Tahun 2017.....	44
4.19	: Jumlah Pasangan Usia Subur (PUS) Menurut Kelompok Umur dan Desa/Kelurahan Tahun 2017.....	46
4.20	: Banyaknya Peserta KB Menurut Jalur Pelayanan dan Jumlah PUS Bukan Peserta KB Tahun 2017.....	47
4.21	: Perkembangan program UPGK Setiap Bulan Tahun 2017	48
4.22	: Jumlah Pemeluk Agama Menurut Desa/Kelurahan Tahun 2017.....	52
4.23	: Banyaknya Tempat Ibadah Menurut Desa/Kelurahan Tahun 2017.....	53
4.24	: Jumlah Hewan Kurban Menurut Desa/Kelurahan Tahun 2017.....	54

4.25	: Banyaknya Orang Yang Bekerja Menurut Jenis Pekerjaan dan Desa/Kelurahan Tahun 2017	55
4.26	: Banyaknya Kelompok Dasa Wisma, Anggota dan Kader PKK Menurut Desa/Kelurahan Tahun 2016	57
4.27	: Banyaknya Penyandang Cacat Menurut Jenis Kecacatan dan Desa/Kelurahan Tahun 2017	58
4.28	: Banyaknya Pelanggaran dan Kejahatan Menurut Jenis Setiap Bulan Tahun 2017.....	59

Pertanian

5.01	: Luas Tanah Sawah Menurut Jenis Pengairan dan Desa/Kelurahan (dalam Ha) Tahun 2017	60
5.02	: Realisasi Luas Tanam dan Luas Panen Padi Menurut Desa/Kelurahan (dalam Ha) Tahun 2017	61
5.03	: Realisasi Luas Tanam dan Panen Palawija Menurut Desa/Kelurahan (dalam Ha) Tahun 2017	62
5.04	: Luas Tanaman Tebu menurut jenis Intensifikasi dan Desa/Kelurahan (dalam Ha) Tahun 2017	63
5.05	: Banyaknya Tanaman Kelapa, randu dan empon-empon Menurut Desa/Kelurahan Tahun 2017.....	64
5.06	: Banyaknya Tanaman Buah yang Panen Menurut Desa/Kelurahan Tahun 2017 (dalam pohon)	65
5.07	: Populasi Ternak Besar Menurut Jenis Dan Desa/ Kelurahan Tahun 2017	66
5.08	: Populasi Ternak Kecil Menurut Jenis Dan Desa/ Kelurahan Tahun 2017	67
5.09	: Populasi Ternak Unggas Menurut Jenis dan Desa/Kelurahan Tahun 2017	68
5.10	: Banyaknya dan Daftar Kelompok Tani menurut Desa/Kelurahan Bulan Tahun 2017	69

Industri

6.01	: Banyaknya Industri Besar/Sedang Menurut KLUI Tahun 2017.....	70
------	--	----

6.02	: Banyaknya Industri Kecil Dan Kerajinan Rakyat Menurut KLUI Tahun 2017	71
6.03	: Banyaknya Industri Besar/Sedang Menurut Desa/Kelurahan Tahun 2017	72
6.04	: Banyaknya Industri Kecil Dan Kerajinan Rakyat Menurut Desa/Kelurahan Tahun 2017.....	73


Perhubungan

7.01	: Panjang Jalan Menurut Jenis Permukaan dan Desa/ Kelurahan (dalam Km) Tahun 2017	74
7.02	: Banyaknya Fasilitas Lapangan olah raga Menurut Desa/Kelurahan Bulan Tahun 2017.....	75
7.03	: Banyaknya Sarana Ekonomi Menurut Desa/Kelurahan Tahun 2017.....	76

Keuangan Dan Harga-harga

8.01	: Pendapatan Retribusi (Karcis) di Puskesmas Setiap Bulan Tahun 2010 - 2017	77
8.02	: Jumlah Hari dan Besarnya Retribusi Pasar Setiap Bulan Tahun 2011 - 2017	78
8.03	: Keadaan Koperasi Unit Desa (KUD)Tahun 2010-2017 ...	79
8.04	: Banyaknya Koperasi menurut jenisnya Tahun 2017	80

BAB 1. GEOGRAFI DAN IKLIM



Tabel 1.01
Luas Wilayah, Ketinggian dan Jarak Dari
Desa/Kelurahan ke Ibukota Kecamatan
Tahun 2017

Desa/Kelurahan	Luas Wilayah (Hektare)	Ketinggian Wilayah (m)	Jarak tempuh ke Ibukota Kec.
1	2	3	4
01. Simoketawang	96,53	4	3
02. Popoh	115,21	4	2
03. Jimbaran Wetan	52,94	4	1
04. Ketimang	143,24	4	2
05. Pilang	200,32	4	3
06. Sumberejo	123,52	4	4
07. Mojorangagung	34,25	4	4
08. Wonokasian	257,41	4	5
09. Ploso	158,81	4	1,5
10. Jimbaran Kulon	40,48	4	0,5
11. Wonoayu	144,28	4	0,5
12. Semambung	202,4	4	1,5
13. Simo angin-angin	147,39	4	2,5
14. Tanggul	206,55	4	3,5
15. Wonokalang	175,41	4	3
16. Pagerngumbuk	166,07	4	3
17. Plaosan	115,21	4	3
18. Mulyodadi	122,48	4	2
19. Lambangan	174,38	4	5
20. Sawocangkring	206,55	4	6
21. Becirongengor	174,38	4	5
22. Karangpuri	173,34	4	4,5
23. Candinegoro	160,88	4	3,5
Jumlah	3392,03		

Sumber : Kantor Kec.Wonoayu

Tabel 1.02
Banyaknya Curah Hujan (CH=mm) dan
Hari Hujan (HH) menurut bulan
Tahun 2015 - 2017

Bulan	2015		2016		2017	
	CH	HH	CH	HH	CH	HH
1	2	3	4	5	6	7
01. Januari	372	24	369	23	409	25
02. Pebruari	236	17	234	16	378	23
03. Maret	262	24	258	23	398	21
04. April	183	15	180	14	206	15
05. Mei	81	10	79	8	33	4
06. Juni	54	4	52	2	27	7
07. Juli	22	2	-	-	-	-
08. Agustus	-	-	-	-	-	-
09. September	-	-	-	-	3	1
10. Oktober	7	2	-	-	19	3
11. Nopember	53	5	51	3	302	16
12. Desember	273	22	270	21	227	18
Jumlah	-	-	1 124	87	2 002	133

Sumber : Pertanian Kec.Wonoayu

Tabel 1.03
Luas tanah sawah dan tanah kering (ha)
Tanah 2017

Desa/Kelurahan	Tanah sawah	Tanah kering	Jumlah
1	2	3	4
01. Simoketawang	61,730	34,800	96,530
02. Popoh	60,480	54,730	115,210
03. Jimbaran Wetan	30,970	21,970	52,940
04. Ketimang	71,950	71,290	143,240
05. Pilang	89,050	111,270	200,320
06. Sumberejo	69,900	53,620	123,520
07. Mojorangagung	23,625	10,625	34,250
08. Wonokasian	176,595	80,815	257,410
09. Ploso	88,630	70,180	158,810
10. Jimbaran Kulon	31,000	9,480	40,480
11. Wonoayu	97,000	47,280	144,280
12. Semambung	111,840	90,560	202,400
13. Simo angin-angin	94,090	53,300	147,390
14. Tanggul	96,220	110,330	206,550
15. Wonokalang	124,060	51,350	175,410
16. Pagerngumbuk	116,950	49,120	166,070
17. Plaosan	77,550	37,660	115,210
18. Mulyodadi	86,990	35,490	122,480
19. Lambangan	125,300	49,080	174,380
20. Sawocangkring	136,695	69,855	206,550
21. Becirongengor	107,863	66,517	174,380
22. Karangpuri	105,500	67,840	173,340
23. Candinegoro	76,460	84,420	160,880
Jumlah	2.060,448	1.331,582	3.392,030

Sumber : Kantor Kec.Wonoayu

Tabel 1.04
Kekayaan Desa selain Tanah Kas
Desa/Kelurahan (Ha)
Tahun 2017

Desa/Kelurahan	Makam	Lapangan	Jalan Desa	Prasarana Pembangunan Desa (*)	Jumlah
1	2	3	4	5	6
01. Simoketawang	930	360	630	280	2 200
02. Popoh	1 040	600	970	751	3 361
03. Jimbaran Wetan	970	275	900	110	2 255
04. Ketimang	1 900	1 000	1 900	330	5 130
05. Pilang	1 300	500	2 450	809	5 059
06. Sumberejo	1 075	400	4 950	1 199	7 624
07. Mojorangagung	460	-	459	250	1 169
08. Wonokasian	2 100	500	5 050	1 380	9 030
09. Ploso	1 470	750	4 300	1 948	8 468
10. Jimbaran Kulon	450	350	340	260	1 400
11. Wonoayu	695	450	795	438	2 378
12. Semambung	800	500	1 500	700	3 500
13. Simo angin-angin	1 050	500	510	1 171	3 231
14. Tanggul	1 040	375	975	936	3 326
15. Wonokalang	1 930	450	3 900	697	6 977
16. Pagerngumbuk	910	460	4 375	805	6 550
17. Plaosan	1 200	700	2 400	1 540	5 840
18. Mulyodadi	960	500	1 650	382	3 492
19. Lambangan	1 450	550	5 400	792	8 192
20. Sawocangkring	3 000	1 000	4 150	2 350	10 500
21. Becirongengor	710	600	1 300	542	3 152
22. Karangpuri	1 100	600	5 000	2 504	9 204
23. Candinegoro	6 760	450	900	400	8 510
Jumlah	33 300	11 870	54 804	20 574	120 548

Sumber : Kantor Kec.Wonoayu

BAB 2. PEMERINTAHAN



Tabel 2.01
Status, Klasifikasi, dan Jumlah Pedukuhan/Dusun
per Desa/Kelurahan
Tahun 2017

Desa/Kelurahan	Status	Klasifikasi Desa/ Kelurahan	Jumlah Pedukuhan/ Dusun
1	2	3	4
01. Simoketawang	Desa	Swasembada	3
02. Popoh	Desa	Swasembada	3
03. Jimbaran Wetan	Desa	Swasembada	2
04. Ketimang	Desa	Swasembada	2
05. Pilang	Desa	Swasembada	3
06. Sumberejo	Desa	Swasembada	2
07. Mojorangagung	Desa	Swasembada	1
08. Wonokasian	Desa	Swasembada	5
09. Ploso	Desa	Swasembada	3
10. Jimbaran Kulon	Desa	Swasembada	1
11. Wonoayu	Desa	Swasembada	2
12. Semambung	Desa	Swasembada	2
13. Simo angin-angin	Desa	Swasembada	4
14. Tanggul	Desa	Swasembada	3
15. Wonokalang	Desa	Swasembada	5
16. Pagerngumbuk	Desa	Swasembada	3
17. Plaosan	Desa	Swasembada	3
18. Mulyodadi	Desa	Swasembada	4
19. Lambangan	Desa	Swasembada	2
20. Sawocangkring	Desa	Swasembada	3
21. Becirongengor	Desa	Swasembada	3
22. Karangpuri	Desa	Swasembada	3
23. Candinegoro	Desa	Swasembada	5
Jumlah			67

Sumber : Kantor Kec.Wonoayu

Tabel 2.02
Nama Pejabat Dinas/Instansi Lintas Sektoral
di Wilayah Kecamatan
Tahun 2017

Nama Pejabat	Nama Dinas / Instansi
1	2
Prati Kusdijani, S.Sos	CAMAT WONOAYU
Kapten Inf. Kabul Tarmanto	KOMANDAN KORAMIL
AKP. Heri Siswoko SH	KEPALA POLSEK
Drs. H. Misbakhul Munir, MHI	KEPALA KUA
Drs. Sudirman, M.Si	KEPALA CABANG DINAS PENDIDIKAN
Dr. Abdillah Segaf Al Hadad	KEPALA PUSKESMAS
Wahyudi Dwi Widodo, S.H	KSK
Suhadi	MANTRI PERTANIAN
Achmad Mubarrok, SH	KASI KESOS DAN KB
Dra. Widya Astuti	KASI EKONOMI
Ir. Joko Pitoyo	KASI PEMBANGUNAN
M.Rohmadhon	KETUA KUD
Mat. Komari	KEPALA PASAR WONOAYU
Buang Slamet, SH	KASI TRANTIB

Sumber : Kantor Kec.Wonoayu

Tabel 2.03
Nama Kepala Desa/Lurah dan Tahun Pengangkatan
per Desa/Kelurahan
Tahun 2017

Desa/Kelurahan	Nama Kepala Desa/ Lurah	Tahun diangkat
1	2	3
01. Simoketawang	M.ZAINUDIN ELYAS	2007
02. Popoh	BUANG SLAMET, SH	2017
03. Jimbaran Wetan	MAHRUS ASY'ARI	2016
04. Ketimang	ATOK ASHARI S.Kom	2013
05. Pilang	AKH. RIZAL KURNIAWAN	2017
06. Sumberejo	M. MARDJONO	2007
07. Mojorangagung	MOH. ROMADHON	2016
08. Wonokasian	SANUSI	2013
09. Ploso	IMAM ZARKASI JA'FAR	2016
10. Jimbaran Kulon	M. KHOIRUR ROFIQ	2013
11. Wonoayu	SUPRIYADI BSc	2013
12. Semambung	M. ABUALI	2013
13. Simo angin-angin	Ir.ABU AMAR	2007
14. Tanggul	NURLATIFAH	2016
15. Wonokalang	SUJARWOTO	2012
16. Pagerngumbuk	KHOIRUL ANAM S.T	2016
17. Plaosan	ARIPIN	2016
18. Mulyodadi	SLAMET PRIYANTO	2016
19. Lambangan	MULYANTO	2013
20. Sawocangkring	SUGITO	2010
21. Becirongengor	M. NUROHMAN MPd	2013
22. Karangpuri	M. YA'IB S.Ag	2013
23. Candinegoro	ABDUL MUJIB	2007

Sumber : Kantor Kec.Wonoayu

Tabel 2.04
Banyaknya Perangkat Desa/Kelurahan
Menurut Desa/Kelurahan
Tahun 2017

Desa/Kelurahan	Kepala Desa / Kelurahan	Sekretaris Desa / Kelurahan	Lainnya	Jumlah
1	2	3	4	5
01. Simoketawang	1	1	10	12
02. Popoh	0	1	10	11
03. Jimbaran Wetan	1	1	9	11
04. Ketimang	1	1	9	11
05. Pilang	0	1	8	9
06. Sumberejo	1	1	9	11
07. Mojorangagung	1	1	7	9
08. Wonokasian	1	1	12	14
09. Ploso	1	1	10	12
10. Jimbaran Kulon	1	1	8	10
11. Wonoayu	1	1	9	11
12. Semambung	1	1	9	11
13. Simo angin-angin	1	1	8	10
14. Tanggul	1	1	9	11
15. Wonokalang	1	1	12	14
16. Pagerngumbuk	1	1	10	12
17. Plaosan	1	1	10	12
18. Mulyodadi	1	1	10	12
19. Lambangan	1	1	8	10
20. Sawocangkring	1	1	10	12
21. Becirongengor	1	1	9	11
22. Karangpuri	1	1	10	12
23. Candinegoro	1	1	12	14
Jumlah	21	23	218	262

Sumber : Kantor Kec.Wonoayu

Tabel 2.05
Luas Tanah Bengkok dan Tanah Kas Desa
Menurut Desa/Kelurahan (Ha)
Tahun 2017

Desa/Kelurahan	Tanah Bengkok			Tanah Kas Desa	Jumlah
	Kades	Sekdes	Lainnya		
1	2	3	4	5	6
01. Simoketawang	3 595	1 420	3 905	12 405	21 325
02. Popoh	3 540	1 580	5 750	-	10 870
03. Jimbaran Wetan	2 549	1 395	3 190	-	7 134
04. Ketimang	3 735	1 405	5 430	-	10 570
05. Pilang	4 064	1 690	6 785	-	12 539
06. Sumberejo	3 580	1 525	5 435	-	10 540
07. Mojorangagung	1 410	6 640	1 515	-	9 565
08. Wonokasian	3 205	1 170	4 860	-	9 235
09. Ploso	5 155	2 405	8 185	-	15 745
10. Jimbaran Kulon	1 390	710	2 375	-	4 475
11. Wonoayu	3 095	1 600	5 350	655	10 700
12. Semambung	5 575	2 020	8 655	-	16 250
13. Simo angin-angin	3 555	1 820	4 685	-	10 060
14. Tanggul	3 465	1 815	5 480	-	10 760
15. Wonokalang	3 840	2 075	5 755	-	11 670
16. Pagerngumbuk	5 380	2 210	5 600	5 520	18 710
17. Plaosan	3 558	1 442	6 306	-	11 306
18. Mulyodadi	3 600	1 620	5 940	2 790	13 950
19. Lambangan	4 195	2 395	6 176	-	12 766
20. Sawocangkring	5 845	2 870	8 205	2 212	19 132
21. Becirongengor	4 210	2 050	7 073	9 112	22 445
22. Karangpuri	3 450	1 370	5 860	-	10 680
23. Candinegoro	2 780	1 185	6 500	1 770	12 235
Jumlah	84 771	44 412	129 015	34 464	292 662

Sumber : Kantor Kec.Wonoayu

Tabel 2.06
Potensi Hansip di Jajaran Mawil Hansip Kecamatan Wonoayu
Menurut Desa/Kelurahan
Tahun 2017

Desa/Kelurahan	Jumlah Hansip		Hansip Terlatih	
	Laki-laki	Perempuan	Laki-laki	Perempuan
1	2	3	4	5
01. Simoketawang	13	-	13	-
02. Popoh	12	-	12	-
03. Jimbaran Wetan	7	-	7	-
04. Ketimang	10	-	10	-
05. Pilang	25	-	25	-
06. Sumberejo	18	-	18	-
07. Mojorangagung	4	-	4	-
08. Wonokasian	22	-	22	-
09. Ploso	22	-	22	-
10. Jimbaran Kulon	7	-	7	-
11. Wonoayu	15	-	15	-
12. Semambung	22	-	22	-
13. Simo angin-angin	8	-	8	-
14. Tanggul	14	-	14	-
15. Wonokalang	12	-	12	-
16. Pagerngumbuk	15	-	15	-
17. Plaosan	10	-	10	-
18. Mulyodadi	12	-	12	-
19. Lambangan	21	-	21	-
20. Sawocangkring	15	-	15	-
21. Becirongengor	26	-	26	-
22. Karangpuri	25	-	25	-
23. Candinegoro	18	-	18	-
Jumlah	353	-	353	-

BAB 3. PENDUDUK



Tabel 3.01
Banyaknya Rukun Warga (RW), Rukun Tetangga (RT) dan
Kepala Keluarga (KK) Menurut Desa/Kelurahan
Tahun 2017

Desa/Kelurahan	Rukun Warga (RW)	Rukun Tetangga (RT)	Kepala Keluarga (KK)
1	2	3	4
01. Simoketawang	4	9	639
02. Popoh	4	23	917
03. Jimbaran Wetan	2	7	496
04. Ketimang	3	9	704
05. Pilang	12	25	1 205
06. Sumberejo	4	18	1 103
07. Mojorangagung	1	3	225
08. Wonokasian	7	21	1 512
09. Ploso	3	15	993
10. Jimbaran Kulon	1	4	335
11. Wonoayu	5	20	1 560
12. Semambung	2	12	940
13. Simo angin-angin	4	13	827
14. Tanggul	3	18	1 167
15. Wonokalang	5	18	802
16. Pagerngumbuk	3	15	920
17. Plaosan	3	17	885
18. Mulyodadi	2	12	615
19. Lambangan	4	16	859
20. Sawocangkring	3	18	1 220
21. Becirongengor	4	13	1 147
22. Karangpuri	5	23	1 524
23. Candinegoro	5	20	1 038
Jumlah	89	349	21 633

Sumber : Kantor desa e-kec.Wonoayu

Tabel 3.02
Jumlah Penduduk Menurut Jenis Kelamin
Hasil Registrasi Penduduk Akhir
Tahun 2017

Desa/Kelurahan	Laki-laki	Perempuan	Jumlah
1	2	3	4
01. Simoketawang	1 118	1 094	2 212
02. Popoh	1 439	1 708	3 147
03. Jimbaran Wetan	831	839	1 670
04. Ketimang	1 380	1 610	2 990
05. Pilang	2 614	3 082	5 696
06. Sumberejo	1 846	1 901	3 747
07. Mojorangagung	367	359	726
08. Wonokasian	2 601	3 066	5 667
09. Ploso	1 710	1 975	3 685
10. Jimbaran Kulon	618	733	1 351
11. Wonoayu	2 032	2 346	4 378
12. Semambung	2 016	2 334	4 350
13. Simo angin-angin	1 444	1 673	3 117
14. Tanggul	2 232	2 621	4 853
15. Wonokalang	1 314	1 533	2 847
16. Pagerngumbuk	1 434	1 684	3 118
17. Plaosan	1 510	1 785	3 295
18. Mulyodadi	1 050	1 019	2 069
19. Lambangan	1 562	1 478	3 040
20. Sawocangkring	2 110	1 467	3 577
21. Becirongengor	2 006	2 330	4 336
22. Karangpuri	2 562	2 980	5 542
23. Candinegoro	1 720	1 992	3 712
Jumlah	37 516	41 609	79 125

Sumber : Kantor Desa se-kec.Wonoayu

Tabel 3.03
Jumlah Penduduk Menurut Kewarganegaraan
Menurut Desa/Kelurahan
Tahun 2017

Desa/Kelurahan	WNI			WNA		
	Laki-laki	Perempuan	Jumlah	Laki-laki	Perempuan	Jumlah
1	2	3	4	5	6	7
01. Simoketawang	1 118	1 094	2 212	-	-	-
02. Popoh	1 439	1 708	3 147	-	-	-
03. Jimbaran Wetan	831	839	1 670	-	-	-
04. Ketimang	1 380	1 610	2 990	-	-	-
05. Pilang	2 614	3 082	5 696	-	-	-
06. Sumberejo	1 846	1 901	3 747	-	-	-
07. Mojorangagung	367	359	726	-	-	-
08. Wonokasian	2 601	3 066	5 667	-	-	-
09. Ploso	1 710	1 975	3 685	-	-	-
10. Jimbaran Kulon	618	733	1 351	-	-	-
11. Wonoayu	2 032	2 346	4 378	-	-	-
12. Semambung	2 016	2 334	4 350	-	-	-
13. Simo angin-angin	1 444	1 673	3 117	-	-	-
14. Tanggul	2 232	2 621	4 853	-	-	-
15. Wonokalang	1 314	1 533	2 847	-	-	-
16. Pagerngumbuk	1 434	1 684	3 118	-	-	-
17. Plaosan	1 510	1 785	3 295	-	-	-
18. Mulyodadi	1 050	1 019	2 069	-	-	-
19. Lambangan	1 562	1 478	3 040	-	-	-
20. Sawocangkring	2 110	1 467	3 577	-	-	-
21. Becirongengor	2 006	2 330	4 336	-	-	-
22. Karangpuri	2 562	2 980	5 542	-	-	-
23. Candinegoro	1 720	1 992	3 712	-	-	-
Jumlah	37 516	41 609	79 125	-	-	-

Sumber : Kantor Desa se-kec.Wonoayu

Tabel 3.04
Banyaknya Kelahiran Menurut Jenis Kelamin Bayi
Menurut Desa/Kelurahan
Tahun 2017

Desa/Kelurahan	Laki-laki	Perempuan	Jumlah
1	2	3	4
01. Simoketawang	22	17	39
02. Popoh	26	29	55
03. Jimbaran Wetan	14	10	24
04. Ketimang	35	29	64
05. Pilang	42	45	87
06. Sumberejo	38	18	56
07. Mojorangagung	4	8	12
08. Wonokasian	50	42	92
09. Ploso	31	26	57
10. Jimbaran Kulon	11	14	25
11. Wonoayu	38	31	69
12. Semambung	39	26	65
13. Simo angin-angin	37	24	61
14. Tanggul	38	27	65
15. Wonokalang	33	37	70
16. Pagerngumbuk	27	21	48
17. Plaosan	19	31	50
18. Mulyodadi	21	19	40
19. Lambangan	29	27	56
20. Sawocangkring	26	28	54
21. Becirongengor	30	23	53
22. Karangpuri	41	40	81
23. Candinegoro	35	32	67
Jumlah	686	604	1290

Sumber : PuskesmasWonoayu

Tabel 3.05
Banyaknya Kelahiran Menurut Jenis Kelamin Bayi
Setiap Bulan
Tahun 2017

Bulan	Laki-laki	Perempuan	Jumlah
1	2	3	4
01. Januari	53	35	88
02. Pebruari	45	35	80
03. Maret	52	37	89
04. April	52	46	98
05. Mei	59	59	118
06. Juni	55	41	96
07. Juli	71	66	137
08. Agustus	46	44	90
09. September	68	61	129
10. Oktober	71	55	126
11. Nopember	57	53	110
12. Desember	65	64	129
Jumlah	694	596	1290

Sumber : PuskesmasWonoayu

Tabel 3.06
Banyaknya Ibu Yang Melahirkan Menurut
Kelompok Umur Ibu dan Desa/Kelurahan
Tahun 2017

Desa/Kelurahan	15-19	20-24	25-29	30-34
1	2	3	4	5
01. Simoketawang	2	3	15	12
02. Popoh		12	18	17
03. Jimbaran Wetan		10	11	3
04. Ketimang	1	23	22	14
05. Pilang	3	25	29	27
06. Sumberejo		14	16	26
07. Mojorangagung		5	3	4
08. Wonokasian	2	21	29	35
09. Ploso	3	25	13	17
10. Jimbaran Kulon		8	10	7
11. Wonoayu	1	21	28	15
12. Semambung		10	29	21
13. Simo angin-angin		15	30	15
14. Tanggul		16	24	22
15. Wonokalang		18	32	20
16. Pagerngumbuk		17	23	8
17. Plaosan		21	17	10
18. Mulyodadi		11	19	10
19. Lambangan	2	18	22	13
20. Sawocangkring		21	29	4
21. Beciro Ngengor		18	22	13
22. Karangpuri	3	17	33	25
23. CandiNegoro		18	27	20
Jumlah	17	367	501	358

Sumber : Puskesmas Wonoayu

Desa/Kelurahan	35-39	40-44	45+	TT	Jumlah
1	2	3	4	5	6
01. Simoketawang	3	-	-	-	35
02. Popoh	8	-	-	-	55
03. Jimbaran Wetan	-	-	-	-	24
04. Ketimang	4	-	-	-	64
05. Pilang	3	-	-	-	87
06. Sumberejo	-	-	-	-	56
07. Mojorangagung	-	-	-	-	12
08. Wonokasian	5	-	-	-	92
09. Ploso	-	-	-	-	58
10. Jimbaran Kulon	-	-	-	-	25
11. Wonoayu	4	-	-	-	69
12. Semambung	5	-	-	-	65
13. Simo angin-angin	2	-	-	-	62
14. Tanggul	5	-	-	-	67
15. Wonokalang	1	-	-	-	71
16. Pagerngumbuk	-	-	-	-	48
17. Plaosan	2	-	-	-	50
18. Mulyodadi	-	-	-	-	40
19. Lambangan	1	-	-	-	56
20. Sawocangkring	-	-	-	-	54
21. Beciro Ngengor	-	-	-	-	53
22. Karangpuri	3	-	-	-	81
23. CandiNegoro	2	-	-	-	67
Jumlah	48	-	-	-	1291

Sumber : Puskesmas Wonoayu

Tabel 3.07
Banyaknya Ibu Yang Melahirkan Menurut
Tenaga Penolong dan Desa/Kelurahan
Tahun 2017

Desa/Kelurahan	Dokter	Bidan/ Perawat	Dukun	Lainnya	Jumlah
1	2	3	4	5	6
01. Simoketawang	20	20	-	-	40
02. Popoh	22	33	-	-	55
03. Jimbaran Wetan	9	15	-	-	24
04. Ketimang	30	34	-	-	64
05. Pilang	26	61	-	-	87
06. Sumberejo	32	24	-	-	56
07. Mojorangagung	4	8	-	-	12
08. Wonokasian	51	41	-	-	92
09. Ploso	15	43	-	-	58
10. Jimbaran Kulon	11	14	-	-	25
11. Wonoayu	35	34	-	-	69
12. Semambung	10	55	-	-	65
13. Simo angin-angin	25	37	-	-	62
14. Tanggul	43	24	-	-	67
15. Wonokalang	29	42	-	-	71
16. Pagerngumbuk	25	23	-	-	48
17. Plaosan	17	33	-	-	50
18. Mulyodadi	20	20	-	-	40
19. Lambangan	10	46	-	-	56
20. Sawocangkring	34	20	-	-	54
21. Beciro Ngengor	30	23	-	-	53
22. Karangpuri	34	47	-	-	81
23. CandiNegoro	12	55	-	-	67
Jumlah	544	752	-	-	1 296

Sumber : Puskesmas Wonoayu

Tabel 3.08
Banyaknya Kematian Menurut Jenis Kelamin
dan Desa/Kelurahan
Tahun 2017

Desa/Kelurahan	Laki-laki	Perempuan	Jumlah
1	2	3	4
01. Simoketawang	12	7	19
02. Popoh	10	13	23
03. Jimbaran Wetan	5	4	9
04. Ketimang	17	8	25
05. Pilang	10	13	23
06. Sumberejo	23	28	51
07. Mojorangagung	3	1	4
08. Wonokasian	18	18	36
09. Ploso	13	19	32
10. Jimbaran Kulon	5	6	11
11. Wonoayu	19	12	31
12. Semambung	13	19	32
13. Simo angin-angin	5	3	8
14. Tanggul	27	24	51
15. Wonokalang	13	18	31
16. Pagerngumbuk	13	9	22
17. Plaosan	19	11	30
18. Mulyodadi	12	9	21
19. Lambangan	24	14	38
20. Sawocangkring	10	10	20
21. Becingengor	14	10	24
22. Karangpuri	18	31	49
23. Candinegoro	18	17	35
Jumlah	321	304	625

Sumber : Puskesmas Wonoayu

Tabel 3.09
Banyaknya Kematian Menurut Jenis Kelamin
Setiap Bulan
Tahun 2017

Bulan	Laki-laki	Perempuan	Jumlah
1	2	3	4
01. Januari	25	22	47
02. Pebruari	25	13	38
03. Maret	26	32	58
04. April	31	22	53
05. Mei	27	28	55
06. Juni	29	20	49
07. Juli	31	27	58
08. Agustus	19	28	47
09. September	23	26	49
10. Oktober	25	33	58
11. Nopember	31	25	56
12. Desember	29	28	57
Jumlah	321	304	625

Sumber : Puskesmas Wonoayu

Tabel 3.10
Banyaknya Kematian Menurut Kelompok Umur,
Jenis Kelamin dan Desa/Kelurahan
Tahun 2017

Desa/Kelurahan	< 1 th		1-4 tahun		5-14	
	Laki-laki	Perempuan	Laki-laki	Perempuan	Laki-laki	Perempuan
1	2	3	4	5	6	7
01. Simoketawang	-	-	-	-	-	-
02. Popoh	-	-	-	-	-	-
03. Jimbaran Wetan	-	-	-	-	-	-
04. Ketimang	-	-	-	-	-	-
05. Pilang	-	-	-	-	-	-
06. Sumberejo	-	1	-	-	-	-
07. Mojorangagung	1	-	-	-	-	-
08. Wonokasian	-	1	-	-	-	-
09. Ploso	-	-	-	-	-	-
10. Jimbaran Kulon	-	-	-	-	-	-
11. Wonoayu	1	-	-	-	-	-
12. Semambung	-	-	-	-	-	-
13. Simo angin-angin	-	1	-	-	-	-
14. Tanggul	1	1	-	-	-	-
15. Wonokalang	-	-	-	-	-	-
16. Pagerngumbuk	-	-	-	-	-	1
17. Plaosan	-	-	-	-	-	-
18. Mulyodadi	-	1	-	-	-	-
19. Lambangan	-	-	-	-	-	-
20. Sawocangkring	1	-	-	-	-	-
21. Becirongengor	-	-	-	-	-	-
22. Karangpuri	-	-	-	-	-	-
23. Candinegoro	1	-	-	-	-	-
Jumlah	5	5	-	-	-	1

Sumber : Puskesmas Wonoayu

Desa/Kelurahan	15-59		60+		Jumlah	
	Laki-laki	Perempuan	Laki-laki	Perempuan	Laki-laki	Perempuan
1	2	3	4	5	6	7
01. Simoketawang	8	6	4	1	12	7
02. Popoh	3	6	7	7	10	13
03. Jimbaran Wetan	2	2	3	2	5	4
04. Ketimang	14	4	3	4	17	8
05. Pilang	9	5	1	8	10	13
06. Sumberejo	12	13	11	13	23	27
07. Mojorangagung	2	1	0	0	3	1
08. Wonokasian	2	10	7	10	9	21
09. Ploso	8	6	5	13	13	19
10. Jimbaran Kulon	2	4	3	2	5	6
11. Wonoayu	7	6	11	6	19	12
12. Semambung	7	8	6	11	13	19
13. Simo angin-angin	3	0	2	3	5	4
14. Tanggul	15	9	11	14	27	24
15. Wonokalang	6	9	7	9	13	18
16. Pagerngumbuk	7	2	6	6	13	9
17. Plaosan	9	4	10	7	19	11
18. Mulyodadi	7	2	5	7	12	10
19. Lambangan	13	4	11	10	24	14
20. Sawocangkring	6	4	3	6	10	10
21. Becirongengor	7	7	7	3	14	10
22. Karangpuri	9	13	9	18	18	31
23. Candinegoro	11	11	6	6	18	17
Jumlah	169	136	138	166	312	308

Sumber : Puskesmas Wonoayu

BAB 4. SOSIAL



Tabel 4.01
Banyaknya Sekolah dan Jumlah Guru
Taman Kanak-kanak Menurut Desa
Tahun 2017

Desa/Kelurahan	Sekolah	Guru
1	2	3
01. Simoketawang	1	2
02. Popoh	2	3
03. Jimbaran Wetan	1	2
04. Ketimang	2	5
05. Pilang	2	10
06. Sumberejo	2	5
07. Mojorangagung	1	3
08. Wonokasian	2	4
09. Ploso	1	2
10. Jimbaran Kulon	1	2
11. Wonoayu	2	4
12. Semambung	1	3
13. Simo angin-angin	1	3
14. Tanggul	1	5
15. Wonokalang	1	3
16. Pagerngumbuk	1	2
17. Plaosan	1	3
18. Mulyodadi	1	2
19. Lambangan	1	2
20. Sawocangkring	1	3
21. Becirongengor	1	1
22. Karangpuri	1	3
23. Candinegoro	1	2
Jumlah	29	74

Sumber : Dinas Pendidikan

Tabel 4.02
Banyaknya Sekolah, Bilik, Kelas, Guru Dan Murid
Sekolah Dasar Negeri
Tahun 2017

Desa/Kelurahan	Sekolah	Bilik	Kelas	Guru	Murid
1	2	3	4	5	6
01. Simoketawang	1	8	8	13	198
02. Popoh	1	8	6	9	92
03. Jimbaran Wetan	1	13	11	21	506
04. Ketimang	1	8	6	9	178
05. Pilang	2	18	17	23	415
06. Sumberejo	2	14	13	20	341
07. Mojorangagung	1	7	6	8	141
08. Wonokasian	2	15	13	18	245
09. Ploso	1	10	9	10	147
10. Jimbaran Kulon	1	17	16	22	530
11. Wonoayu	2	18	18	22	397
12. Semambung	1	7	9	12	239
13. Simo angin-angin	1	7	7	10	231
14. Tanggul	1	13	12	15	369
15. Wonokalang	1	7	6	9	94
16. Pagerngumbuk	2	14	12	18	171
17. Plaosan	2	14	12	18	181
18. Mulyodadi	1	7	6	8	138
19. Lambangan	1	11	11	11	173
20. Sawocangkring	1	11	8	14	238
21. Becirongengor	1	7	8	15	256
22. Karangpuri	2	16	16	24	390
23. Candinegoro	1	7	7	12	170
Jumlah	30	257	237	341	5 840

Sumber : Dinas Pendidikan

Tabel 4.03
Banyaknya Murid Sekolah Dasar Negeri Menurut
Tingkatan/Kelas dan Jenis Kelamin
Tahun 2017

Desa/Kelurahan	Kelas I		Kelas II		Kelas III	
	L	P	L	P	L	P
1	2	3	4	5	6	7
01. Simoketawang	15	13	22	24	18	12
02. Popoh	6	7	8	4	7	8
03. Jimbaran Wetan	33	36	49	34	32	41
04. Ketimang	14	10	20	8	6	15
05. Pilang	34	31	30	24	35	46
06. Sumberejo	28	22	34	18	39	17
07. Mojorangagung	12	11	15	7	16	10
08. Wonokasian	18	13	5	22	29	30
09. Ploso	9	11	13	3	14	13
10. Jimbaran Kulon	37	49	38	42	42	53
11. Wonoayu	31	27	32	28	19	34
12. Semabung	24	10	12	17	19	16
13. Simo angin-angin	20	15	20	18	14	16
14. Tanggul	20	27	33	31	26	33
15. Wonokalang	9	7	5	10	0	17
16. Pagerngumbuk	17	10	20	20	17	14
17. Plaosan	14	13	13	15	18	18
18. Mulyodadi	13	11	9	14	15	12
19. Lambangan	13	14	18	7	15	14
20. Sawocangkring	25	16	27	15	20	21
21. Becirongengor	14	21	5	16	30	14
22. Karangpuri	40	29	35	33	29	28
23. Candinegoro	13	14	12	8	16	10
Jumlah	459	417	453	394	458	480

Sumber : Dinas Pendidikan

Desa/Kelurahan	Kelas IV		Kelas V		Kelas VI	
	L	P	L	P	L	P
1	8	9	10	11	12	13
01. Simoketawang	25	15	14	10	16	14
02. Popoh	7	6	15	8	9	7
03. Jimbaran Wetan	50	45	61	40	39	46
04. Ketimang	21	13	24	17	15	15
05. Pilang	42	44	37	35	38	19
06. Sumberejo	38	24	37	25	29	30
07. Mojorangagung	10	8	23	12	8	9
08. Wonokasian	23	11	26	24	24	20
09. Ploso	13	13	16	13	15	14
10. Jimbaran Kulon	41	45	41	38	54	50
11. Wonoayu	40	38	34	48	37	29
12. Semabung	22	26	14	18	32	29
13. Simo angin-angin	31	17	24	16	18	22
14. Tanggul	31	33	32	32	39	32
15. Wonokalang	13	10	5	3	10	5
16. Pagerngumbuk	11	8	23	8	12	11
17. Plaosan	16	11	18	18	14	13
18. Mulyodadi	14	10	10	11	9	10
19. Lambangan	19	22	20	13	11	7
20. Sawocangkring	12	15	20	24	20	23
21. Becirongengor	28	24	23	25	28	28
22. Karangpuri	26	29	35	45	36	25
23. Candinegoro	21	13	13	28	10	12
Jumlah	554	480	565	511	523	470

Sumber : Dinas Pendidikan

Tabel 4.04
Banyaknya Sekolah Lanjutan Tingkat Pertama (SLTP)
Negeri dan Swasta
Tahun 2017

Nama Sekolah	Desa/Kelurahan Alamat Sekolah	Status	Kelas	Jumlah	
				Guru	Murid
1	2	3	4	5	6
SMPN 1	Semambung	Negeri	30	53	1101
SMPN 2	Becirongengor	Negeri	24	44	864
SMP Dharma Wanita	Wonoayu	Swasta	6	14	87
SMP Panca Bakti	Jimbaran Kulon	Swasta	3	6	24
SMP Islam Insan Kamil	Karangpuri	Swasta	3	3	38
Jumlah			66	120	2 114

Sumber : Dinas Pendidikan

Tabel 4.05
Banyaknya Murid Sekolah Lanjutan Tingkat Pertama
Menurut Tingkatan/Kelas dan Jenis Kelamin
Tahun 2017

Nama Sekolah	Kelas I		Kelas II		Kelas III	
	L	P	L	P	L	P
1	2	3	4	5	6	7
SMPN 1	167	192	169	204	156	213
SMPN 2	150	135	136	152	151	140
SMP Dharma Wanita	13	13	15	14	24	8
SMP Panca Bakti	4	1	9	-	10	-
SMP Islam Insan Kamil	3	1	7	4	12	11
Jumlah	337		336	374	353	372

Sumber : Dinas Pendidikan

Tabel 4.06
Banyaknya Sekolah Lanjutan Tingkat Atas (SLTA)
Negeri dan Swasta
Tahun 2017

Nama Sekolah	Desa/Kelurahan Alamat Sekolah	Status	Kelas	Jumlah	
				Guru	Murid
1	2	3	4	5	6
SMAN 1	Pagerngumbuk	Negeri	29	48	1122
SMK YPM 11	Wonoayu	Swasta	10	8	334
SMA Panca Bakti	Jimbaran Kulon	Swasta	3	2	69
Jumlah			42	58	1 525

Sumber : Dinas Pendidikan

Tabel 4.07
Banyaknya Murid Sekolah Lanjutan Tingkat Atas
Menurut Tingkatan/Kelas dan Jenis Kelamin
Tahun 2017

Nama Sekolah	Kelas I		Kelas II		Kelas III	
	L	P	L	P	L	P
1	2	3	4	5	6	7
SMAN 1	142	214	173	251	152	190
SMK YPM 11	36	74	36	83	33	72
SMA Panca Bakti	20	10	16	1	20	2
Jumlah	198	298	225	335	205	264

Sumber : Dinas Pendidikan

Tabel 4.08
Banyaknya Kunjungan Ke Puskesmas
Menurut 10 Jenis Penyakit Yang Dominan
Tahun 2017

Jenis Penyakit	Banyaknya Pengunjung
1	2
Obervai Febris	27 969
Infeksi akut pernafasan atas	24 005
Penyakit pada sistem otot	21 241
Gangguan lain pada sendi	18 387
Gastritis	15 226
Hipertensi	10184
Gangguan Neurotik	7 964
Penyakit Tulang Belakang	7 338
Diabetes Militus	6 135
Gangguan Lain pada Pencernaan	5 043
Penyakit Susunan Syaraf	4 091
Penyakit kulit infeksi	3 380
Penyakit Jantung Lain	3 130
Gingivitis	1 910
Kecelakaan Lalu Lintas	1 820
Jumlah	157 823

Sumber :Puskesmas Wonoayu

Tabel 4.09
Banyaknya Tenaga Medis dan Paramedis di Puskesmas
Menurut Jenis Kelamin
Tahun 2017

Jenis Paramedis	Laki-laki	Perempuan	Jumlah
3	4	5	6
Dokter spesialis	-	-	-
Dokter umum	2	4	6
Dokter gigi	1	1	2
Penilik Kesehatan	-	-	-
Bidan	-	24	24
Perawat	9	9	18
Perawat Gigi	1	-	1
Asisten apoteker	-	2	2
Pelaksana gizi	1	1	2
Pelaksana laborat	-	2	2
Tata Usaha	6	3	9
Imunisasi	1	-	1
Jumlah	21	46	67

Sumber :Puskesmas Wonoayu

Tabel 4.10
Kegiatan Imunisasi Menurut Jenis
dan Desa/Kelurahan
Tahun 2017

Desa/Kelurahan	HB 0 (0<7Hr)	BCG	DPT I + HB1	DPT II + HB2	DPT III + HB 3	POLIO I
1	2	3	4	5	6	7
01. Simoketawang	37	33	37	33	29	37
02. Popoh	59	59	59	55	48	59
03. Jimbaran Wetan	24	28	26	25	25	28
04. Ketimang	59	59	59	54	50	59
05. Pilang	87	87	89	88	93	87
06. Sumberejo	65	65	65	63	66	65
07. Mojorangagung	12	12	12	12	12	12
08. Wonokasian	92	92	92	75	83	92
09. Ploso	61	57	62	63	63	57
10. Jimbaran Kulon	25	25	24	23	23	25
11. Wonoayu	69	69	69	69	69	69
12. Semambung	78	78	78	72	67	78
13. Simo angin-angin	57	57	57	50	50	57
14. Tanggul	79	79	81	81	81	81
15. Wonokalang	67	65	62	57	56	65
16. Pagerngumbuk	48	48	48	50	50	48
17. Plaosan	55	55	57	57	61	55
18. Mulyodadi	36	37	37	35	35	37
19. Lambangan	56	56	56	53	54	56
20. Sawocangkring	54	54	54	53	53	54
21. Becirongengor	53	53	58	67	68	53
22. Karangpuri	91	110	101	94	94	106
23. Candinegoro	63	63	63	60	59	63
Jumlah	1 327	1 341	1 346	1 289	1 289	1 343

Sumber :Puskesmas Wonoayu

Desa/Kelurahan	POLIO II	POLIO III	POLIO IV	Campak	TT4 Hamil
1	8	9	10	11	12
01. Simoketawang	37	33	29	29	35
02. Popoh	59	55	48	48	35
03. Jimbaran Wetan	26	25	25	26	13
04. Ketimang	59	54	50	50	49
05. Pilang	89	88	93	96	65
06. Sumberejo	65	63	67	64	52
07. Mojorangagung	12	12	12	12	6
08. Wonokasian	92	75	77	76	30
09. Ploso	62	63	63	63	32
10. Jimbaran Kulon	24	23	23	25	14
11. Wonoayu	69	69	69	72	55
12. Semambung	78	72	67	68	34
13. Simo angin-angin	54	50	49	52	30
14. Tanggul	81	81	81	80	68
15. Wonokalang	62	57	56	52	36
16. Pagerngumbuk	48	50	50	50	29
17. Plaosan	57	57	61	59	30
18. Mulyodadi	37	35	35	35	19
19. Lambangan	56	53	53	54	21
20. Sawocangkring	54	53	53	54	26
21. Becirongengor	58	67	68	70	45
22. Karangpuri	101	95	92	96	41
23. Candinegoro	63	60	61	65	51
Jumlah	1 343	1 290	1 282	1 296	816

Sumber :Puskesmas Wonoayu

Tabel 4.11
Kegiatan SKDN di Puskesmas
Setiap Bulan
Tahun 2017

Bulan	Jumlah Balita (S)	Balita dg. KMS (K)	Balita ditimbang (D)	Balita yg. Naik (N)
1	2	3	4	5
01. Januari	6 745	5 165	3 557	2 142
02. Pebruari	6 745	5 182	4 087	2 078
03. Maret	6 745	5 136	3 686	2 041
04. April	6 745	6 745	3 587	1 963
05. Mei	6 745	5 161	3 584	1 824
06. Juni	6 745	5 266	3 665	2 079
07. Juli	6 745	5 114	3 579	2 044
08. Agustus	6 745	5 405	4 543	2 243
09. September	6 745	5 268	4 103	2 184
10. Oktober	6 745	5 182	3 616	1 834
11. Nopember	6 745	5 228	3 686	1 803
12. Desember	6 745	5 439	3 870	2 154
Jumlah Rata-Rata	80 940	64 291	45 563	24 389

Sumber :Puskesmas Wonoayu

Bulan	K/S	D/S	N/D	N/S	D/K
1	6	7	8	9	10
01. Januari	76,58%	52,74%	60,22%	31,76%	68,87%
02. Pebruari	76,83%	60,59%	50,84%	30,81%	78,87%
03. Maret	76,15%	54,65%	55,37%	30,26%	71,77%
04. April	100,00%	53,18%	54,73%	29,10%	53,18%
05. Mei	76,52%	53,14%	50,89%	27,04%	69,44%
06. Juni	78,07%	54,34%	56,73%	30,82%	69,60%
07. Juli	75,82%	53,06%	57,11%	30,30%	69,98%
08. Agustus	80,13%	67,35%	49,37%	33,25%	84,05%
09. September	78,10%	60,83%	53,23%	32,38%	77,89%
10. Oktober	76,83%	53,61%	50,72%	27,19%	69,78%
11. Nopember	77,51%	54,65%	48,91%	26,73%	70,50%
12. Desember	80,64%	57,38%	55,66%	31,93%	71,15%
Jumlah Rata-Rata	79,43%	56,29%	53,65%	30,13%	71,26%

Sumber :Puskesmas Wonoayu

Tabel 4.12
Banyaknya Kunjungan Ibu Hamil, Bayi dan Anak
Dalam Program KIA Menurut Desa/Kelurahan
Tahun 2017

Desa/Kelurahan	Ibu Hamil	Bayi	Anak
1	2	3	4
01. Simoketawang	37	27	125
02. Popoh	59	45	173
03. Jimbaran Wetan	30	26	110
04. Ketimang	62	53	176
05. Pilang	94	81	337
06. Sumberejo	69	57	229
07. Mojorangagung	13	12	45
08. Wonokasian	90	78	298
09. Ploso	81	75	200
10. Jimbaran Kulon	26	23	87
11. Wonoayu	82	70	252
12. Semambung	83	81	285
13. Simo angin-angin	65	51	189
14. Tanggul	99	77	286
15. Wonokalang	60	42	170
16. Pagerngumbuk	58	51	183
17. Plaosan	65	55	193
18. Mulyodadi	34	32	110
19. Lambangan	64	53	208
20. Sawocangkring	64	57	186
21. Becirongengor	69	70	234
22. Karangpuri	109	98	330
23. Candinegoro	75	59	182
Jumlah	1 488	1 273	4 588

Sumber :Puskesmas Wonoayu

Tabel 4.13
Banyaknya Sarana Kesehatan
Menurut Desa/Kelurahan
Tahun 2017

Desa/Kelurahan	Poliknik / Balai Pengobatan	Pustu	Polindes	Praktek Dokter	Praktek Bidan	Posyandu
1						
01. Simoketawang	-	-	1	-	1	4
02. Popoh	-	-	-	1	-	3
03. Jimbaran Wetan	-	-	1	-	-	2
04. Ketimang	1	-	1	1	2	2
05. Pilang	-	1	-	1	-	7
06. Sumberejo	-	-	-	2	-	5
07. Mojorangagung	-	-	1	-	-	1
08. Wonokasian	-	1	-	-	1	4
09. Ploso	-	-	1	-	-	4
10. Jimbaran Kulon	-	-	-	-	-	1
11. Wonoayu	1	-	1	-	1	4
12. Semambung	-	-	-	1	2	5
13. Simo angin-angin	-	1	-	-	-	4
14. Tanggul	1	-	-	-	-	4
15. Wonokalang	-	-	-	3	-	4
16. Pagerngumbuk	-	-	1	-	-	3
17. Plaosan	-	1	-	-	-	3
18. Mulyodadi	-	-	1	-	-	4
19. Lambangan	-	-	1	-	-	3
20. Sawocangkring	-	-	1	-	-	3
21. Becirongengor	-	-	1	-	1	3
22. Karangpuri	-	-	-	1	1	3
23. Candinegoro	-	-	-	-	1	5
Jumlah	3	4	11	10	10	81

Sumber : Kantor Desa se-Kec. Wonoayu

Tabel 4.14
Banyaknya Sumur Pompa Tangan Dangkal
Menurut Sumber Dana dan Desa/Kelurahan
Tahun 2017

Desa/.Kelurahan	Dana Kesehatan		Swadaya Masyarakat	
	Baik	Rusak	Baik	Rusak
1	2	3	4	5
01. Simoketawang	-	-	-	-
02. Popoh	-	-	-	-
03. Jimbaran Wetan	-	-	-	-
04. Ketimang	-	-	-	-
05. Pilang	-	-	-	-
06. Sumberejo	-	-	-	-
07. Mojorangagung	-	-	-	-
08. Wonokasian	-	-	-	-
09. Ploso	-	-	-	-
10. Jimbaran Kulon	-	-	-	-
11. Wonoayu	-	-	-	-
12. Semambung	-	-	-	-
13. Simo angin-angin	-	-	-	-
14. Tanggul	-	-	-	-
15. Wonokalang	-	-	-	-
16. Pagerngumbuk	-	-	-	-
17. Plaosan	-	-	-	-
18. Mulyodadi	-	-	-	-
19. Lambangan	-	-	-	-
20. Sawocangkring	-	-	-	-
21. Becirongengor	-	-	-	-
22. Karangpuri	-	-	-	-
23. Candinegoro	-	-	-	-
Jumlah	-	-	-	-

Sumber : Puskesmas Kec.Wonoayu

Tabel 4.15
Banyaknya Jamban Menurut Jenis, Sumber Dana
Dan Desa/Kelurahan
Tahun 2017

Desa/.Kelurahan	Dana Kesehatan		Swadaya Masyarakat	
	J. Jamak	MCK	Baik	Rusak
1	2	3	4	5
01. Simoketawang	-	438	-	-
02. Popoh	-	862	-	-
03. Jimbaran Wetan	1	398	-	-
04. Ketimang	-	835	-	-
05. Pilang	1	1449	-	-
06. Sumberejo	-	947	-	-
07. Mojorangagung	-	182	-	-
08. Wonokasian	-	1137	-	-
09. Ploso	1	751	-	-
10. Jimbaran Kulon	-	323	-	-
11. Wonoayu	-	1030	-	-
12. Semambung	-	922	-	-
13. Simo angin-angin	-	713	-	-
14. Tanggul	-	1124	-	-
15. Wonokalang	-	798	-	-
16. Pagerngumbuk	-	636	-	-
17. Plaosan	-	656	-	-
18. Mulyodadi	-	536	-	-
19. Lambangan	-	687	-	-
20. Sawocangkring	-	1004	-	-
21. Becirongengor	-	998	-	-
22. Karangpuri	1	1089	-	-
23. Candinegoro	1	738	-	-
Jumlah	5	18.253	-	-

Sumber : Puskesmas Kec.Wonoayu

Tabel 4.16
Banyaknya Sumber Air Minum Menurut Jenis, Sumber Dana
Dan Desa/Kelurahan
Tahun 2017

Desa/.Kelurahan	Sumur Pompa Tangan		Sumur Gali		Sumur Artetis
	Inpres	Swadaya	Inpres	Swadaya	
1	2	3	4	5	6
01. Simoketawang	-	-	-	3	-
02. Popoh	-	-	-	12	-
03. Jimbaran Wetan	-	-	-	0	-
04. Ketimang	-	-	-	13	-
05. Pilang	-	-	-	10	-
06. Sumberejo	-	-	-	29	-
07. Mojorangagung	-	-	-	0	-
08. Wonokasian	-	-	-	0	-
09. Ploso	-	-	-	25	-
10. Jimbaran Kulon	-	-	-	5	-
11. Wonoayu	-	-	-	0	-
12. Semambung	-	-	-	25	-
13. Simo angin-angin	-	-	-	2	-
14. Tanggul	-	-	-	23	-
15. Wonokalang	-	-	-	30	-
16. Pagerngumbuk	-	-	-	0	-
17. Plaosan	-	-	-	10	-
18. Mulyodadi	-	-	-	11	-
19. Lambangan	-	-	-	20	-
20. Sawocangkring	-	-	-	10	-
21. Becirongengor	-	-	-	0	-
22. Karangpuri	-	-	-	0	-
23. Candinegoro	-	-	-	20	-
Jumlah	-	-	-	248	-

Sumber : Puskesmas Kec.Wonoayu

Tabel 4.17
Target dan Pencapaian KB Aktif Menurut
Jenis Kontrasepsi dan Desa/Kelurahan
Tahun 2017

Desa/.Kelurahan	PUS	IUD	Pencapaian		
			MOW/ MOP	Implan	Suntik
1	2	3	4	5	6
01. Simoketawang	378	23	15	-	126
02. Popoh	1.181	131	79	61	627
03. Jimbaran Wetan	288	17	11	34	42
04. Ketimang	566	57	11	64	268
05. Pilang	954	56	36	35	542
06. Sumberejo	881	35	52	49	456
07. Mojorangagung	246	28	11	14	120
08. Wonokasian	1.017	52	58	30	522
09. Ploso	638	30	47	6	368
10. Jimbaran Kulon	243	13	29	42	97
11. Wonoayu	747	25	41	39	388
12. Semambung	752	9	37	14	408
13. Simo angin-angin	579	33	27	19	278
14. Tanggul	912	37	47	62	460
15. Wonokalang	545	12	20	17	327
16. Pagerngumbuk	895	86	33	19	372
17. Plaosan	611	68	38	21	256
18. Mulyodadi	434	37	24	46	231
19. Lambangan	617	15	10	15	413
20. Sawocangkring	1.004	95	44	29	509
21. Becirongengor	1.152	106	77	73	564
22. Karangpuri	1.146	138	79	54	597
23. Candinegoro	660	8	12	5	303
Jumlah	16.446	1.111	838	748	8.274

Sumber : PLKB Kec.Wonoayu

Desa/.Kelurahan	Pencapaian			Perentase terhadap PUS
	Pil	Kondom	Jumlah	
1	8	9	10	11
01. Simoketawang	125	2	291	76,98%
02. Popoh	178	2	1078	91,28%
03. Jimbaran Wetan	81	6	191	66,32%
04. Ketimang	81	6	487	86,04%
05. Pilang	145	4	818	85,74%
06. Sumberejo	156	-	748	84,90%
07. Mojorangagung	29	2	204	82,93%
08. Wonokasian	231	-	893	87,81%
09. Ploso	39	5	495	77,59%
10. Jimbaran Kulon	10	-	191	78,60%
11. Wonoayu	127	3	623	83,40%
12. Semambung	105	3	576	76,60%
13. Simo angin-angin	67	-	424	73,23%
14. Tanggul	23	-	629	68,97%
15. Wonokalang	69	2	447	82,02%
16. Pagerngumbuk	189	3	702	78,44%
17. Plaosan	145	-	497	81,34%
18. Mulyodadi	33	-	349	80,41%
19. Lambangan	28	4	565	91,57%
20. Sawocangkring	204	8	900	89,64%
21. Becirongengor	112	-	964	83,68%
22. Karangpuri	101	3	842	73,47%
23. Candinegoro	128	2	450	68,18%
Jumlah	2.406	55	13.364	80,40%

Sumber : PLKB Kec.Wonoayu

Tabel 4.18
Target dan Pencapaian KB Baru Menurut
Jenis Kontrasepsi dan Desa/Kelurahan
Tahun 2017

Desa/.Kelurahan	Pencapaian			
	IUD	MOW/MOP	Implan	Suntik
1	2	3	4	5
01. Simoketawang	1	-	-	36
02. Popoh	2	1	1	39
03. Jimbaran Wetan	7	-	7	28
04. Ketimang	6	-	2	53
05. Pilang	7	2	9	66
06. Sumberejo	6	1	7	56
07. Mojorangagung	1	-	-	16
08. Wonokasian	2	1	4	50
09. Ploso	5	2	3	47
10. Jimbaran Kulon	4	-	-	33
11. Wonoayu	7	2	6	58
12. Semambung	1	-	-	47
13. Simo angin-angin	2	-	4	43
14. Tanggul	1	-	3	39
15. Wonokalang	4	-	2	43
16. Pagerngumbuk	3	1	4	52
17. Plaosan	-	-	1	27
18. Mulyodadi	3	-	6	45
19. Lambangan	2	-	2	59
20. Sawocangkring	0	1	2	18
21. Becirongengor	4	1	7	69
22. Karangpuri	-	-	2	47
23. Candinegoro	-	-	3	26
Jumlah	68	12	75	997

Sumber : PLKB Kec.Wonoayu

Desa/.Kelurahan	Pencapaian		
	Pil	Kondom	Jumlah
1	7	8	9
01. Simoketawang	2	-	39
02. Popoh	1	-	44
03. Jimbaran Wetan	5	-	47
04. Ketimang	-	-	61
05. Pilang	3	-	87
06. Sumberejo	3	-	73
07. Mojorangagung	-	-	17
08. Wonokasian	4	-	61
09. Ploso	4	-	61
10. Jimbaran Kulon	5	-	42
11. Wonoayu	-	-	73
12. Semambung	2	-	50
13. Simo angin-angin	-	-	49
14. Tanggul	3	-	46
15. Wonokalang	3	-	52
16. Pagerngumbuk	2	-	62
17. Plaosan	-	-	28
18. Mulyodadi	3	-	57
19. Lambangan	3	-	66
20. Sawocangkring	2	-	23
21. Becirongengor	4	-	85
22. Karangpuri	3	-	52
23. Candinegoro	4	-	33
Jumlah	56	-	1208

Sumber : PLKB Kec.Wonoayu

Tabel 4.19
Jumlah Pasangan Usia Subur (PUS) Menurut
Kelompok Umur dan Desa/Kelurahan
Tahun 2017

Desa/.Kelurahan	< 20 th	20 - 29 th	> 29 th	Jumlah
1	2	3	4	5
01. Simoketawang	15	162	201	378
02. Popoh	177	436	568	1181
03. Jimbaran Wetan	16	212	374	602
04. Ketimang	22	186	342	550
05. Pilang	82	311	531	924
06. Sumberejo	86	292	503	881
07. Mojorangagung	35	93	118	246
08. Wonokasian	152	376	489	1017
09. Ploso	13	236	389	638
10. Jimbaran Kulon	22	98	115	235
11. Wonoayu	78	311	331	720
12. Semambung	52	349	351	752
13. Simo angin-angin	79	241	259	579
14. Tanggul	92	352	468	912
15. Wonokalang	51	206	288	545
16. Pagerngumbuk	82	322	491	895
17. Plaosan	11	116	484	611
18. Mulyodadi	21	241	355	617
19. Lambangan	150	372	482	1004
20. Sawocangkring	99	487	566	1152
21. Becirongengor	172	424	550	1146
22. Karangpuri	60	225	375	660
23. Candinegoro				
Jumlah	1.567	6.048	8.630	16.245

Sumber : PLKB Kec.Wonoayu

Tabel 4.20
Banyaknya Peserta KB Menurut Jalur Pelayanan
Dan Jumlah PUS Bukan Peserta KB
Tahun 2017

Desa/.Kelurahan	Jalur Pelayanan			Hamil	Ingin Anak Segera	Ingin Anak Ditunda	Tidak ingin anak lagi
	Pemerintah	Swasta	Jumlah				
1	2	3	4	5	6	7	
01. Simoketawang	34	257	291	12	19	31	25
02. Popoh	301	777	1 078	12	37	19	35
03. Jimbaran Wetan	31	160	191	12	31	32	22
04. Ketimang	78	409	487	15	27	15	22
05. Pilang	135	683	818	21	36	38	41
06. Sumberejo	118	630	748	12	29	47	45
07. Mojorangagung	53	151	204	2	14	12	14
08. Wonokasian	247	646	893	16	30	42	36
09. Ploso	93	400	493	17	40	36	52
10. Jimbaran Kulon	24	167	191	8	21	17	6
11. Wonoayu	86	537	623	211	42	38	23
12. Semambung	77	529	606	19	10	19	29
13. Simo angin-angin	59	365	424	21	15	25	25
14. Tanggul	87	542	629	23	35	45	50
15. Wonokalang	74	373	447	11	18	27	42
16. Pagerngumbuk	283	419	702	15	38	41	69
17. Plaosan	125	405	530	11	19	15	15
18. Mulyodadi	89	282	371	9	16	22	16
19. Lambangan	40	445	485	19	32	42	39
20. Sawocangkring	247	642	889	11	42	33	29
21. Becirongengor	219	713	932	13	38	92	77
22. Karangpuri	281	691	972	12	37	66	59
23. Candinegoro	38	442	480	21	15	26	24
Jumlah	2 819	10 665	13 484	523	641	780	795

Sumber : PLKB Kec.Wonoayu

Tabel 4.21
Perkembangan Program UPGK Setiap Bulan
Tahun 2017

Bulan	Jumlah Posyandu	Jumlah Posyandu yang melapor	Jumlah Balita pada Posyandu	Jumlah Balita yang punya KMS
1	2	3	4	5
01. Januari	81	81	6 745	5 165
02. Pebruari	81	81	6 745	5 182
03. Maret	81	81	6 745	5 136
04. April	81	81	6 745	6 745
05. Mei	81	81	6 745	5 161
06. Juni	81	81	6 745	5 266
07. Juli	81	81	6 745	5 114
08. Agustus	81	81	6 745	5 405
09. September	81	81	6 745	5 268
10. Oktober	81	81	6 745	5 182
11. Nopember	81	81	6 745	5 228
12. Desember	81	81	6 745	5 439
Jumlah Rata-Rata	81	81	6 745	5 358

Sumber :Puskesmas Wonoayu

Bulan	Jumlah Balita			
	Berat Naik	Tidak naik	Absen bulan yang lalu	Pertama timbang
1	6	7	8	9
01. Januari	2 142	958	462	95
02. Pebruari	2 078	1 131	756	134
03. Maret	2 041	1 188	382	75
04. April	1 963	1 045	483	96
05. Mei	1 824	1 197	511	84
06. Juni	2 079	1 082	460	76
07. Juli	2 044	889	535	111
08. Agustus	2 243	1 226	931	143
09. September	2 184	1 284	488	147
10. Oktober	1 834	1 327	343	112
11. Nopember	1 803	1 229	539	115
12. Desember	2 154	1 075	520	121
Jumlah Rata-Rata	2 032	1 136	534	109

Sumber :Puskesmas Wonoayu

Bulan	Ditimbang bulan ini	Jumlah Balita	
		Berat badan > 11.5 kg	Tidak ditimbang
1	10	11	12
01. Januari	3 557	6	462
02. Pebruari	4 087	4	756
03. Maret	3 686	2	382
04. April	3 587	2	482
05. Mei	3 584	1	511
06. Juni	3 665	5	460
07. Juli	3 579	10	535
08. Agustus	4 943	103	931
09. September	4 103	0	488
10. Oktober	3 616	13	343
11. Nopember	3 686	27	539
12. Desember	3 870	21	520
Jumlah Rata-rata	3 830	16	534

Sumber :Puskesmas Wonoayu

Bulan	Jumlah balita dibawah garis merah	Mendapat Vitamin A		Partisipasi masyarakat (%)
		A0 (Biru)	A2 (Merah)	
1	13	14	15	16
01. Januari	33	-	-	52,74
02. Pebruari	37	576	3 619	60,59
03. Maret	32	-	-	54,65
04. April	24	-	-	53,18
05. Mei	35	-	-	53,14
06. Juni	29	-	-	54,34
07. Juli	24	-	-	53,06
08. Agustus	42	476	4 380	73,28
09. September	48	-	-	60,83
10. Oktober	41	-	-	53,61
11. Nopember	26	-	-	54,65
12. Desember	32	-	-	57,38
Jumlah Rata-rata	34	526	4 000	56,8

Sumber :Puskesmas Wonoayu

Tabel 4.22
Persentase Pemeluk Agama Menurut
Desa/Kelurahan
Tahun 2017

Desa./Kelurahan	Islam	Kristen/ Katolik	Hindu/Budha	Lain-lain
1	2	3	4	5
01. Simoketawang	1 569	-	-	-
02. Popoh	2 417	-	-	-
03. Jimbaran Wetan	1 577	10	-	-
04. Ketimang	2 734	-	3	-
05. Pilang	4 426	11	2	-
06. Sumberejo	3 259	-	-	-
07. Mojorangagung	540	-	-	-
08. Wonokasian	5 114	-	-	-
09. Ploso	3 229	-	-	-
10. Jimbaran Kulon	1 066	-	-	-
11. Wonoayu	3 614	6	2	-
12. Semambung	3 550	-	-	-
13. Simo angin-angin	2 516	-	-	-
14. Tanggul	3 637	3	-	-
15. Wonokalang	2 758	5	-	-
16. Pagerngumbuk	2 743	-	-	-
17. Plaosan	2 736	7	-	-
18. Mulyodadi	1 986	-	-	-
19. Lambangan	3 074	-	-	-
20. Sawocangkring	3 647	-	-	-
21. Becirongengor	3 353	-	-	-
22. Karangpuri	4 856	19	-	-
23. Candinegoro	3 153	-	-	-
Jumlah Rata-rata	67 554	61	7	-

Sumber : KUA Wonoayu

Tabel 4.23
Banyaknya Tempat Ibadah Menurut
Desa/Kelurahan
Tahun 2017

Desa/.Kelurahan	Masjid	Musholla/ Langgar	Gereja	Pura/vihara
1	2	3	4	5
01. Simoketawang	3	6	-	-
02. Popoh	2	12	-	-
03. Jimbaran Wetan	2	6	-	-
04. Ketimang	2	20	-	-
05. Pilang	4	19	-	-
06. Sumberejo	3	13	-	-
07. Mojorangagung	1	4	-	-
08. Wonokasian	2	26	-	-
09. Ploso	3	15	-	-
10. Jimbaran Kulon	2	3	-	-
11. Wonoayu	2	10	-	-
12. Semambung	2	17	-	-
13. Simo angin-angin	3	13	-	-
14. Tanggul	1	19	-	-
15. Wonokalang	4	10	-	-
16. Pagerngumbuk	3	13	-	-
17. Plaosan	3	11	-	-
18. Mulyodadi	3	9	-	-
19. Lambangan	1	8	-	-
20. Sawocangkring	4	15	-	-
21. Becirongengor	2	18	-	-
22. Karangpuri	4	16	-	-
23. Candinegoro	2	16	-	-
Jumlah	58	299	-	-

Sumber : KUA Wonoayu

Tabel 4.24
Banyaknya Hewan Kurban
Menurut Desa/Kelurahan
Tahun 2017

Desa/.Kelurahan	Hewan Qurban		
	Kerbau	Sapi	Kambing
1	2	3	4
01. Simoketawang	-	30	25
02. Popoh	-	8	30
03. Jimbaran Wetan	-	3	40
04. Ketimang	-	15	50
05. Pilang	-	14	154
06. Sumberejo	-	12	70
07. Mojorangagung	-	4	10
08. Wonokasian	-	12	55
09. Ploso	-	13	45
10. Jimbaran Kulon	-	4	30
11. Wonoayu	-	17	31
12. Semambung	-	13	43
13. Simo angin-angin	-	7	10
14. Tanggul	-	10	32
15. Wonokalang	-	14	38
16. Pagerngumbuk	-	6	67
17. Plaosan	-	7	32
18. Mulyodadi	-	8	27
19. Lambangan	-	9	56
20. Sawocangkring	-	13	84
21. Becirongengor	-	4	35
22. Karangpuri	-	16	37
23. Candinegoro	-	11	21
Jumlah	-	250	1022

Sumber : KUA Wonoayu

Tabel 4.25
Banyaknya Orang Yang Bekerja Menurut Jenis Pekerjaan
dan Desa/Kelurahan
Tahun 2016

Desa/Kelurahan	Pegawai Negeri	TNI	Petani	Buruh Tani	Buruh Swasta
1	2	3	4	5	6
01. Simoketawang	28	3	112	82	220
02. Popoh	34	8	108	81	437
03. Jimbaran Wetan	35	3	51	62	213
04. Ketimang	45	29	110	103	316
05. Pilang	59	8	233	94	429
06. Sumberejo	46	5	106	76	213
07. Mojorangagung	8	6	52	71	80
08. Wonokasian	54	15	209	128	218
09. Ploso	21	8	132	102	196
10. Jimbaran Kulon	46	7	51	68	217
11. Wonoayu	74	13	126	53	448
12. Semambung	55	9	148	102	389
13. Simo angin-angin	56	12	132	72	266
14. Tanggul	43	10	108	101	353
15. Wonokalang	42	9	132	114	184
16. Pagerngumbuk	36	6	165	128	243
17. Plaosan	51	7	141	121	294
18. Mulyodadi	19	4	138	92	291
19. Lambangan	23	5	172	98	229
20. Sawocangkring	40	7	182	92	213
21. Becirongengor	37	6	141	104	245
22. Karangpuri	43	11	208	131	366
23. Candinegoro	31	6	163	118	275
Jumlah	926	197	3 120	2 193	6 335

Sumber : Kantor Kec. Wonoayu

Desa/Kelurahan	Pedagang	Usaha Konstruksi	Usaha Industri/ Kerajinan	Usaha jasa Angkutan	Jasa lainnya
1	7	8	9	10	11
01. Simoketawang	74	1	1	3	5
02. Popoh	102	3	4	8	6
03. Jimbaran Wetan	82	4	3	4	3
04. Ketimang	103	4	5	5	8
05. Pilang	148	4	7	5	6
06. Sumberejo	132	3	2	3	4
07. Mojorangagung	64	1	4	4	3
08. Wonokasian	232	3	3	2	6
09. Ploso	91	2	6	6	5
10. Jimbaran Kulon	69	2	2	2	3
11. Wonoayu	114	4	6	3	9
12. Semambung	98	2	4	3	8
13. Simo angin-angin	112	3	3	4	3
14. Tanggul	162	4	5	6	5
15. Wonokalang	98	1	4	3	6
16. Pagerngumbuk	75	2	6	4	2
17. Plaosan	125	4	2	5	4
18. Mulyodadi	92	2	3	2	3
19. Lambangan	93	3	4	1	2
20. Sawocangkring	141	7	7	2	4
21. Becirongengor	92	3	2	2	2
22. Karangpuri	112	8	4	3	5
23. Candinegoro	106	5	3	4	2
Jumlah	2 517	75	90	84	104

Sumber : Kantor Kec. Wonoayu

Tabel 4.26
Banyaknya Kelompok Dasa Wisma, Anggota dan Kader PKK
Menurut Desa/Kelurahan
Tahun 2016

Desa/Kelurahan	Kelompok Dasa Wisma	Warga PKK	Anggota Tim Penggerak PKK	Kader PKK Khusus	Kader PKK Umum
1	2	3	4	5	6
01. Simoketawang	14	670	25	25	52
02. Popoh	30	930	29	29	55
03. Jimbaran Wetan	19	660	34	34	30
04. Ketimang	24	1 079	32	32	39
05. Pilang	50	1 954	62	62	90
06. Sumberejo	35	1 425	44	44	54
07. Mojorangagung	7	288	12	12	9
08. Wonokasian	42	2 186	45	45	55
09. Ploso	28	1 478	27	27	50
10. Jimbaran Kulon	8	430	25	25	16
11. Wonoayu	42	1 160	30	30	68
12. Semambung	35	1 345	28	28	51
13. Simo angin-angin	35	1 061	38	38	47
14. Tanggul	28	1 929	34	34	52
15. Wonokalang	26	1 218	35	35	42
16. Pagerngumbuk	30	1 235	36	36	51
17. Plaosan	32	1 310	26	26	57
18. Mulyodadi	57	888	37	37	37
19. Lambangan	30	1 415	61	61	52
20. Sawocangkring	37	1 690	28	28	64
21. Becirongengor	35	1 615	31	31	64
22. Karangpuri	53	2 125	23	23	85
23. Candinegoro					
Jumlah	697	28 091	742	742	1 120

Sumber : Kantor Kec. Wonoayu

Tabel 4.27
Banyaknya Penyandang Cacat Menurut Jenis Kecacatan
dan Desa/Kelurahan
Tahun 2017

Desa/Kelurahan	Tuna Daksa	Tuna Grahita	Tuna Netra	rungu	Tuna Rungu / wicara	wicara	Tuna Jompo/ cacat lainnya
1	2	3	4		5		6
01. Simoketawang	2	2	1	1	-	-	-
02. Popoh	-	2	1	1	2	-	-
03. Jimbaran Wetan	-	1	-	-	-	-	1
04. Ketimang	-	-	3	3	2	2	-
05. Pilang	1	2	3	-	8	-	6
06. Sumberejo	1	-	7	-	-	2	3
07. Mojorangagung	-	-	-	-	-	-	-
08. Wonokasian	-	-	-	-	-	3	2
09. Ploso	2	3	-	-	-	4	1
10. Jimbaran Kulon	1	1	-	-	-	-	-
11. Wonoayu	1	1	-	-	-	-	2
12. Semambung	-	-	2	7	-	-	1
13. Simo angin-angin	2	2	-	-	-	2	3
14. Tanggul	1	2	1	-	-	2	1
15. Wonokalang	-	-	1	-	-	3	-
16. Pagerngumbuk	-	1	-	-	-	1	2
17. Plaosan	6	5	-	-	-	-	5
18. Mulyodadi	2	-	3	-	-	-	-
19. Lambangan	1	-	3	-	-	-	-
20. Sawocangkring	2	5	1	-	-	-	1
21. Becirongengor	-	1	1	-	1	-	5
22. Karangpuri	-	1	-	-	-	2	3
23. Candinegoro	-	2	-	-	-	-	1
Jumlah	22	31	27	12	13	21	37


Sumber : Kantor Kec. Wonoayu

Tabel 4.28
Banyaknya Pelanggaran dan Kejahatan Menurut Jenis
Setiap Bulan
Tahun 2017

Bulan	Pencurian	Penganiayaan	Penggelapan	Kebakaran	Perjudian
1	2	3	4	5	6
01. Januari	1	-	-	-	1
02. Pebruari	-	-	1	-	-
03. Maret	-	2	1	-	-
04. April	1	-	1	-	-
05. Mei	-	1	-	-	1
06. Juni	1	3	-	-	1
07. Juli	-	-	-	-	1
08. Agustus	1	-	-	2	-
09. September	2	2	1	2	-
10. Oktober	1	1	-	-	-
11. Nopember	1	-	-	-	-
12. Desember	1	-	-	-	-
Jumlah	9	9	4	4	4

Sumber : Polsek Kec. Wonoayu

BAB 5. PERTANIAN



Tabel 5.01
Luas Tanah Sawah Menurut Jenis Pengairan
dan Desa/Kelurahan (dalam Ha)
Tahun 2017

Desa/Kelurahan	Tekhnis	Setengah Tekhnis	Sederhana/ Tadah Hujan	Jumlah
1	2	3	4	5
01. Simoketawang	61,73	-	-	61,73
02. Popoh	60,48	-	-	60,48
03. Jimbaran Wetan	30,97	-	-	30,97
04. Ketimang	71,95	-	-	71,95
05. Pilang	89,05	-	-	89,05
06. Sumberejo	69,90	-	-	69,90
07. Mojorangagung	23,63	-	-	23,63
08. Wonokasian	176,60	-	-	176,60
09. Ploso	88,63	-	-	88,63
10. Jimbaran Kulon	31,00	-	-	31,00
11. Wonoayu	97,00	-	-	97,00
12. Semambung	111,84	-	-	111,84
13. Simo angin-angin	94,09	-	-	94,09
14. Tanggul	96,22	-	-	96,22
15. Wonokalang	124,06	-	-	124,06
16. Pagerngumbuk	116,95	-	-	116,95
17. Plaosan	77,55	-	-	77,55
18. Mulyodadi	86,99	-	-	86,99
19. Lambangan	125,30	-	-	125,30
20. Sawocangkring	136,70	-	-	136,70
21. Becirongengor	107,86	-	-	107,86
22. Karangpuri	105,50	-	-	105,50
23. Candinegoro	76,46	-	-	76,46
Jumlah	2 060,45	-	-	2 060,45

Sumber : Pertanian Kec. Wonoayu

Tabel 5.02
Realisasi Luas Tanam dan Luas Panen Padi
Menurut Desa/Kelurahan (dalam Ha)
Tahun 2017

Desa/Kelurahan	Tanam	Berhasil dipanen	Puso/ tidak berhasil
1	2	3	4
01. Simoketawang	110	110	-
02. Popoh	106	106	-
03. Jimbaran Wetan	54	54	-
04. Ketimang	78	78	-
05. Pilang	84	84	-
06. Sumberejo	84	84	-
07. Mojorangagung	48	48	-
08. Wonokasian	236	236	-
09. Ploso	130	130	-
10. Jimbaran Kulon	40	40	-
11. Wonoayu	70	70	-
12. Semambung	128	128	-
13. Simo angin-angin	96	96	-
14. Tanggul	96	96	-
15. Wonokalang	127	127	-
16. Pagerngumbuk	134	134	-
17. Plaosan	148	148	-
18. Mulyodadi	121	121	-
19. Lambangan	216	216	-
20. Sawocangkring	236	236	-
21. Becirongengor	220	220	-
22. Karangpuri	132	132	-
23. Candinegoro	136	136	-
Jumlah	2830	2830	-

Sumber : Pertanian Kec. Wonoayu

Tabel 5.03
Realisasi Luas Tanam dan Panen Palawija
Menurut Desa/Kelurahan (dalam Ha)
Tahun 2017

Desa/Kelurahan	Kedelai		Kacang hijau	
	Tanam	Dipanen	Tanam	Dipanen
1	2	3	4	5
01. Simoketawang	-	-	-	-
02. Popoh	-	-	-	-
03. Jimbaran Wetan	-	-	11,4	11,4
04. Ketimang	-	-	22	22
05. Pilang	-	-	20	20
06. Sumberejo	-	-	-	-
07. Mojorangagung	-	-	-	-
08. Wonokasian	-	-	12	12
09. Ploso	-	-	27	27
10. Jimbaran Kulon	-	-	-	-
11. Wonoayu	-	-	35	35
12. Semambung	-	-	3	3
13. Simo angin-angin	-	-	-	-
14. Tanggul	-	-	-	-
15. Wonokalang	30	30	30	30
16. Pagerngumbuk	50	50		
17. Plaosan	-	-	-	-
18. Mulyodadi	16	16	58	58
19. Lambangan	-	-	45	45
20. Sawocangkring	-	-	-	-
21. Becirongengor	-	-	50	50
22. Karangpuri	-	-	42	42
23. Candinegoro	-	-	-	-
Jumlah	96	96	355,4	355,4

Sumber : Pertanian Kec. Wonoayu

Tabel 5.04
Luas Tanaman Tebu Menurut Jenis Intensifikasi
dan Desa/Kelurahan (dalam Ha)
Tahun 2017

Desa/Kelurahan	TRI SUS I	TRI SUS II	TRI N	TS
1	2	3	4	5
01. Simoketawang	-	-	-	14,00
02. Popoh	-	-	-	-
03. Jimbaran Wetan	-	-	-	9,61
04. Ketimang	-	-	-	28,16
05. Pilang	-	-	-	47,00
06. Sumberejo	-	-	-	33,00
07. Mojorangagung	-	-	-	2,00
08. Wonokasian	-	-	-	46,00
09. Ploso	-	-	-	29,99
10. Jimbaran Kulon	-	-	-	9,26
11. Wonoayu	-	-	-	46,59
12. Semambung	-	-	-	47,64
13. Simo angin-angin	-	-	-	37,90
14. Tanggul	-	-	-	64,07
15. Wonokalang	-	-	-	38,30
16. Pagerngumbuk	-	-	-	32,00
17. Plaosan	-	-	-	42,00
18. Mulyodadi	-	-	-	23,28
19. Lambangan	-	-	-	15,00
20. Sawocangkring	-	-	-	16,00
21. Becirongengor	-	-	-	-
22. Karangpuri	-	-	-	30,00
23. Candinegoro	-	-	-	12,00
Jumlah	-	-	-	623,80

Sumber : Pertanian Kec. Wonoayu

Tabel 5.05
Banyaknya Tanaman Kelapa, Randu dan Empon-empon
Menurut Desa/Kelurahan
Tahun 2017

Desa/Kelurahan	Kelapa (pohon)	Randu (pohon)	Laos (rumpun)	Kunyit (rumpun)	Temu lawak (rumpun)
1	2	3	4	5	6
01. Simoketawang	5	20	28	18	14
02. Popoh	7	-	22	22	18
03. Jimbaran Wetan	4	-	21	16	12
04. Ketimang	5	-	16	14	11
05. Pilang	86	90	55	53	46
06. Sumberejo	285	275	40	59	29
07. Mojorangagung	86	290	25	51	27
08. Wonokasian	163	153	255	49	46
09. Ploso	17	-	21	21	18
10. Jimbaran Kulon	4	-	18	18	14
11. Wonoayu	5	-	26	26	19
12. Semambung	6	58	26	26	19
13. Simo angin-angin	4	43	21	21	28
14. Tanggul	13	92	14	16	11
15. Wonokalang	15	71	16	21	12
16. Pagerngumbuk	5	-	14	16	11
17. Plaosan	4	-	18	18	14
18. Mulyodadi	6	-	18	28	12
19. Lambangan	321	248	285	79	36
20. Sawocangkring	408	278	265	56	49
21. Becirongengor	5	-	24	26	19
22. Karangpuri	4	-	36	41	34
23. Candinegoro	17	-	21	21	18
Jumlah	1 470	1 598	1 285	716	517

Sumber : Pertanian Kec. Wonoayu

Tabel 5.06
Banyaknya Tanaman Buah yang Panen
Menurut Desa/Kelurahan (dalam pohon)
Tahun 2017

Desa/Kelurahan	Belimbing	Jambu Air	Jambu Biji	Mangga	Pepaya	Pisang	Sukun
1	2	3	4	5	6	7	8
01. Simoketawang	62	88	58	3 384	151	2 290	17
02. Popoh	84	69	85	2 456	44	1 328	20
03. Jimbaran Wetan	47	41	40	1 056	18	1 433	17
04. Ketimang	67	50	93	966	29	1 485	17
05. Pilang	87	116	95	2 121	149	1 377	26
06. Sumberejo	105	36	95	1 336	174	2 277	16
07. Mojorangagung	92	101	90	2 156	294	1 976	17
08. Wonokasian	161	41	121	1 806	290	2 225	17
09. Ploso	112	69	90	665	31	1 672	29
10. Jimbaran Kulon	35	51	45	1 523	12	921	17
11. Wonoayu	91	45	84	2 246	23	1 646	10
12. Semabung	141	196	111	2 172	169	2 376	21
13. Simo angin-angin	118	136	114	2 554	209	2 599	25
14. Tanggul	42	108	72	1 954	303	3 172	22
15. Wonokalang	47	56	51	1 677	126	2 369	23
16. Pagerngumbuk	86	55	97	2 224	135	2 973	23
17. Plaosan	39	78	52	2 555	158	2 941	24
18. Mulyodadi	45	73	75	1 746	52	960	33
19. Lambangan	25	55	71	1 626	153	2 503	27
20. Sawocangkring	11	165	71	2 405	224	2 801	27
21. Becirongengor	104	87	92	2 837	253	865	21
22. Karangpuri	37	103	52	2 626	197	3 674	25
23. Candinegoro	62	57	92	4 555	144	3 493	29
Jumlah	1 700	1 876	1 846	48 646	3 338	49 356	503

Sumber : Pertanian Kec. Wonoayu

Tabel 5.07
Populasi Ternak Besar Menurut Jenis
dan Desa/Kelurahan
Tahun 2017

Desa/Kelurahan	Kuda	Sapi	Sapi Perah	Kerbau
1	2	3	4	5
01. Simoketawang	-	3	-	-
02. Popoh	-	4	8	-
03. Jimbaran Wetan	-	6	-	-
04. Ketimang	-	19	-	2
05. Pilang	-	5	-	-
06. Sumberejo	-	9	-	-
07. Mojorangagung	-	-	-	-
08. Wonokasian	-	5	-	-
09. Ploso	-	15	-	2
10. Jimbaran Kulon	-	-	-	-
11. Wonoayu	-	2	-	-
12. Semambung	-	5	3	-
13. Simo angin-angin	-	11	-	-
14. Tanggul	-	10	-	-
15. Wonokalang	-	37	20	-
16. Pagerngumbuk	-	9	-	-
17. Plaosan	-	15	34	-
18. Mulyodadi	-	33	-	4
19. Lambangan	-	11	-	-
20. Sawocangkring	-	16	-	-
21. Becirongengor	-	51	13	-
22. Karangpuri	-	19	36	-
23. Candinegoro	-	4	-	-
Jumlah	-	289	114	8

Sumber : Pertanian Kec. Wonoayu

Tabel 5.08
Populasi Ternak Kecil Menurut Jenis
dan Desa/Kelurahan
Tahun 2017

Desa/Kelurahan	Kambing	Domba	Babi	Kelinci
1	2	3	4	5
01. Simoketawang	16	35	-	-
02. Popoh	24	29	-	-
03. Jimbaran Wetan	14	19	-	-
04. Ketimang	25	38	-	-
05. Pilang	31	52	-	-
06. Sumberejo	39	82	-	-
07. Mojorangagung	27	41	-	-
08. Wonokasian	32	43	-	-
09. Ploso	28	39	-	-
10. Jimbaran Kulon	40	66	-	-
11. Wonoayu	20	30	-	-
12. Semambung	40	71	-	-
13. Simo angin-angin	29	33	-	-
14. Tanggul	73	230	-	-
15. Wonokalang	51	105	-	-
16. Pagerngumbuk	37	54	-	-
17. Plaosan	20	32	-	-
18. Mulyodadi	36	48	-	-
19. Lambangan	180	220	-	-
20. Sawocangkring	38	51	-	-
21. Becirongengor	79	145	-	-
22. Karangpuri	13	17	-	-
23. Candinegoro	32	63	-	-
Jumlah	924	1 543	-	-

Sumber : Pertanian Kec. Wonoayu

Tabel 5.09
Populasi Ternak Unggas Menurut Jenis
dan Desa/Kelurahan
Tahun 2017

Desa/Kelurahan	Ayam RAS		Ayam Bukan RAS	Itik	Enthok
	Petelor	Pedaging			
1	2	3	4	5	6
01. Simoketawang	-	-	268	-	6
02. Popoh	-	-	426	5 700	-
03. Jimbaran Wetan	-	-	437	1 000	-
04. Ketimang	-	-	468	-	4
05. Pilang	-	-	630	-	-
06. Sumberejo	-	-	1 201	-	-
07. Mojorangagung	-	-	669	-	-
08. Wonokasian	-	-	979	1 000	-
09. Ploso	-	-	642	1 000	-
10. Jimbaran Kulon	-	-	368	-	6
11. Wonoayu	-	-	472	600	-
12. Semambung	-	-	398	-	28
13. Simo angin-angin	-	-	442	500	18
14. Tanggul	-	-	327	800	32
15. Wonokalang	-	-	763	850	-
16. Pagerngumbuk	-	-	468	-	-
17. Plaosan	-	-	368	2 000	6
18. Mulyodadi	-	-	561	-	16
19. Lambangan	-	-	1 299	-	-
20. Sawocangkring	-	-	1 679	-	-
21. Becirongengor	-	-	472	1 000	-
22. Karangpuri	-	-	437	2 500	-
23. Candinegoro	-	-	642	550	-
Jumlah	-	-	14 416	17 500	116


Sumber : Pertanian Kec. Wonoayu

Tabel 5.10
Banyaknya Dan Daftar Kelompok Tani
Menurut Desa/Kelurahan
Tahun 2017

Desa/Kelurahan	Jumlah Poktan	Jumlah Gapoktan	Nama Gapoktan	Jumlah Anggota
1	2	3	4	5
01. Simoketawang	1	1	Tunas Jaya	130
02. Popoh	1	1	Tani Ayem	137
03. Jimbaran Wetan	1	1	Tani Maju	36
04. Ketimang	1	1	Sumber Untung	57
05. Pilang	1	1	Sido Makmur	94
06. Sumberejo	1	1	Sumber Hidup	101
07. Mojorangagung	1	1	Sidodadi	45
08. Wonokasian	3	1	Sumber Makmur	317
09. Ploso	1	1	Tani Jaya	102
10. Jimbaran Kulon	1	1	Sido Rukun	32
11. Wonoayu	1	1	Tani Makmur	113
12. Semambung	1	1	Tani Makmur	154
13. Simo angin-angin	2	1	Tani Makmur	120
14. Tanggul	1	1	Tani Mulyo	135
15. Wonokalang	2	1	Tani Makmur	206
16. Pagerngumbuk	1	1	Sumber Maler	179
17. Plaosan	1	1	Sumber Rejeki	182
18. Mulyodadi	1	1	Tani Mulyo	167
19. Lambangan	2	1	Tani Makmur	240
20. Sawocangkring	3	1	Sido Rukun	293
21. Becirongengor	2	1	Tani Makmur	171
22. Karangpuri	1	1	Puri Kencana	171
23. Candinegoro	1	1	Tani Jaya	165
Jumlah	31	23		3 347

Sumber : Pertanian Kec. Wonoayu

BAB 6. INDUSTRI



Tabel 6.01
Banyaknya Industri Besar/Sedang
Menurut KLUI
Tahun 2017

KLUI	Jumlah Perusahaan/ Usaha
1	2
31. Industri Makanan dan Minuman	14
32. Industri Tekstil, Pakaian Jadi dan Kulit	1
33. Industri Kayu dan Sejenisnya	-
34. Industri Kertas, Percetakan dan Penerbitan	-
35. Industri Kimia, Minyak, Kecuali Minyak Bumi dan Batubara	1
36. Industri Barang Galian Kecuali Minyak Bumi dan Batubara	-
37. Industri Logam Dasar	-
38. Industri barang dari Logam	2
39. Industri Pengolahan Lainnya	11
Jumlah	29

Sumber : BPS Kabupaten Sidoarjo

Tabel 6.02
Banyaknya Industri Kecil Dan Kerajinan Rakyat
Menurut KLUI
Tahun 2017

KLUI	Jumlah Perusahaan/ Usaha
1	2
31. Industri Makanan dan Minuman	91
32. Industri Tekstil, Pakaian Jadi dan Kulit	25
33. Industri Kayu dan Sejenisnya	41
34. Industri Kertas, Percetakan dan Penerbitan	-
35. Industri Kimia, Minyak, Kecuali Minyak Bumi dan Batubara	-
36. Industri Barang Galian Kecuali Minyak Bumi dan Batubara	-
37. Industri Logam Dasar	-
38. Industri barang dari Logam	2
39. Industri Pengolahan Lainnya	17
Jumlah	176

Sumber : Kantor Desa se-Kec. Wonoayu

Tabel 6.03
Banyaknya Industri Besar/Sedang
Menurut Desa/Kelurahan
Tahun 2017

Desa/Kelurahan	Jumlah Perusahaan/ Usaha
1	2
01. Simoketawang	-
02. Popoh	5
03. Jimbaran Wetan	1
04. Ketimang	2
05. Pilang	3
06. Sumberejo	-
07. Mojorangagung	-
08. Wonokasian	1
09. Ploso	1
10. Jimbaran Kulon	-
11. Wonoayu	4
12. Semambung	3
13. Simo angin-angin	-
14. Tanggul	1
15. Wonokalang	-
16. Pagerngumbuk	-
17. Plaosan	-
18. Mulyodadi	-
19. Lambangan	-
20. Sawocangkring	8
21. Becirongengor	-
22. Karangpuri	-
23. Candinegoro	-
Jumlah	29


Sumber : BPS Kabupaten Sidoarjo

Tabel 6.04
Banyaknya Industri Kecil Dan Kerajinan Rakyat
Menurut Desa/Kelurahan
Tahun 2017

Desa/Kelurahan	Jumlah Perusahaan/ Usaha
1	2
01. Simoketawang	8
02. Popoh	4
03. Jimbaran Wetan	10
04. Ketimang	7
05. Pilang	9
06. Sumberejo	16
07. Mojorangagung	5
08. Wonokasian	5
09. Ploso	4
10. Jimbaran Kulon	13
11. Wonoayu	11
12. Semambung	12
13. Simo angin-angin	9
14. Tanggul	8
15. Wonokalang	6
16. Pagerngumbuk	9
17. Plaosan	3
18. Mulyodadi	5
19. Lambangan	5
20. Sawocangkring	11
21. Becirongengor	6
22. Karangpuri	6
23. Candinegoro	4
Jumlah	176

Sumber : Kantor Desa se-Kec. Wonoayu

BAB 7. PERHUBUNGAN



Tabel 7.01
Panjang Jalan Menurut Jenis Permukaan
dan Desa/Kelurahan (dalam Km)
Tahun 2016

Desa/Kelurahan	Aspal	Makadam	Paving	Tanah
1	2	3	4	5
01. Simoketawang	2,500	-	1,730	3,330
02. Popoh	2,500	-	2,105	0,500
03. Jimbaran Wetan	1,050	-	1,000	0,540
04. Ketimang	1,500	-	4,200	1,700
05. Pilang	4,000	-	5,776	1,025
06. Sumberejo	3,500	-	2,900	0,350
07. Mojorangagung	1,100	-	0,800	0,800
08. Wonokasian	5,900	1,000	2,800	0,908
09. Ploso	1,060	-	1,300	0,934
10. Jimbaran Kulon	0,300	0,250	1,000	0,250
11. Wonoayu	2.150.	0,300	2,950	1,650
12. Semambung	1,000	2,250	1,200	0,300
13. Simo angin-angin	2,200	-	1,800	1,600
14. Tanggul	1,300	0,300	1,600	3,094
15. Wonokalang	1,700	0,300	1,020	3,700
16. Pagerngumbuk	5,800	-	0,950	0,650
17. Plaosan	2,000	-	3,185	0,300
18. Mulyodadi	5,850	-	1,200	0,935
19. Lambangan	3,500	-	0,900	2,500
20. Sawocangkring	3,000	-	1,450	0,850
21. Becirongengor	1,000	-	1,800	1,677
22. Karangpuri	3,165	-	2,850	6,900
23. Candinegoro	4,000	-	7,000	10,000
Jumlah	57,925	4,400	51,516	44,493

Sumber : Kantor Kec. Wonoayu

Tabel 7.02
Banyaknya Fasilitas Lapangan Olah Raga
Menurut Desa/Kelurahan
Tahun 2017

Desa/Kelurahan	Sepak bola	Bola Voli	Bulu Tangkis	Bola Basket	Tenis
1	2	3	4	5	6
01. Simoketawang	-	1	1	-	-
02. Popoh	-	1	-	-	-
03. Jimbaran Wetan	-	-	1	-	-
04. Ketimang	-	-	1	-	-
05. Pilang	-	1	-	-	-
06. Sumberejo	1	1	1	-	-
07. Mojorangagung	-	1	1	-	-
08. Wonokasian	-	1	-	-	-
09. Ploso	1	1	1	-	-
10. Jimbaran Kulon	1	1	1	-	-
11. Wonoayu	1	-	-	-	-
12. Semambung	1	1	1	1	1
13. Simo angin-angin	1	1	1	-	-
14. Tanggul	-	-	1	-	-
15. Wonokalang	1	1	1	1	1
16. Pagerngumbuk	1	1	1	1	1
17. Plaosan	1	1	-	-	-
18. Mulyodadi	1	1	-	-	-
19. Lambangan	-	1	1	-	-
20. Sawocangkring	1	1	-	-	-
21. Becirongengor	1	-	-	-	-
22. Karangpuri	-	1	1	-	-
23. Candinegoro	1	-	1	-	-
Jumlah	13	17	15	3	3

Sumber : Kantor Desa se-Kec. Wonoayu

Tabel 7.03
Banyaknya Sarana Ekonomi
Menurut Desa/Kelurahan
Tahun 2017

Desa/Kelurahan	Toko Pracangan	Warung Makan / minum	Mini market	Restoran	Penginapan
1	2	3	4	5	6
01. Simoketawang	24	4	1	-	-
02. Popoh	68	24	2	-	-
03. Jimbaran Wetan	8	12	1	-	-
04. Ketimang	22	21	-	-	-
05. Pilang	30	57	3	3	-
06. Sumberejo	28	25	1	-	-
07. Mojorangagung	9	4	-	-	-
08. Wonokasian	8	25	1	-	-
09. Ploso	24	34	-	-	-
10. Jimbaran Kulon	12	7	3	-	-
11. Wonoayu	48	26	1	1	-
12. Semambung	7	16	2	-	-
13. Simo angin-angin	15	10	-	-	-
14. Tanggul	4	15	1	-	-
15. Wonokalang	4	27	-	-	-
16. Pagerngumbuk	45	15	-	-	-
17. Plaosan	26	18	-	-	-
18. Mulyodadi	11	25	-	-	-
19. Lambangan	56	64	-	-	-
20. Sawocangkring	30	54	1	-	-
21. Becirongengor	58	25	1	1	-
22. Karangpuri	65	43	2	-	-
23. Candinegoro	40	34	1	-	-
Jumlah	642	585	21	5	-

Sumber : Kantor Desa se-Kec. Wonoayu

BAB 8. EKONOMI



Tabel 8.01
Pendapatan Retribusi (Karcis) di Puskesmas
Setiap Bulan
Tahun 2015 - 2017

Bulan	2015	2016	2017
1	2	3	4
01. Januari	21 144 500	21 144 500	20 688 500
02. Pebruari	18 025 000	18 025 000	26 080 000
03. Maret	19 545 500	19 545 500	42 951 000
04. April	22 496 000	22 496 000	28 313 000
05. Mei	25 027 500	25 027 500	33 927 500
06. Juni	24 245 000	24 245 000	22 019 000
07. Juli	18 640 500	18 640 500	31 306 500
08. Agustus	21 518 000	21 518 000	30 232 000
09. September	22 445 000	22 445 000	28 575 000
10. Oktober	21 988 000	21 988 000	34 880 000
11. Nopember	22 482 500	22 482 500	31 194 500
12. Desember	23 840 500	23 840 500	31 941 500
Jumlah	261 398 000	261 398 000	362 108 500

Sumber : Kantor Kec. Wonoayu

Tabel 8.02
Jumlah Hari dan Besarnya Retribusi Pasar
Setiap Bulan
Tahun 2016-2017

Bulan	Jumlah Wajib Hari	Tahun	
		2016	2017
1	2	3	4
01. Januari	31	1 535 000	1 096 000
02. Pebruari	28	1 545 000	1 503 000
03. Maret	31	1 555 000	1 717 000
04. April	30	1 570 000	2 213 000
05. Mei	31	1 585 000	2 266 000
06. Juni	30	1 596 000	1 299 000
07. Juli	31	1 624 000	2 191 000
08. Agustus	31	1 615 000	2 227 000
09. September	30	1 625 000	1 095 000
10. Oktober	29	1 637 000	574 500
11. Nopember	-	1 650 000	-
12. Desember	-	1 660 000	-
Jumlah	302	19 197 000	16 181 500

Sumber : Kantor Kec. Wonoayu

Tabel 8.03
Keadaan Koperasi Unit Desa (KUD)
Tahun 2015-2017

Bulan	2015	2016	2017
1	2	3	4
01. Jumlah KUD	1	1	1
02. Jumlah Anggota	5 001	5 001	70
03. Jumlah Modal sendiri (Rp. 000)	142 671 299	142 671 299	30 000 000
04. Jumlah Modal Usaha (Rp. 000)	1439 292 476	1439 292 476	1439 292 476
a. Pengadaan Pangan	-	-	-
b. TRI dll	-	-	-
c. Sapi Perah	-	-	-
d. KCK	-	-	-
05. Jumlah modal tetap (Rp. 000)	288 784 540	288 784 540	288 784 540
a. Bangunan	-	-	-
b. Truk	-	-	-
c. Gudang	202 604 540	202 604 540	202 604 540
d. Kios/lainnya	11 880 000	11 880 000	11 880 000
e. R M U	14 300 000	14 300 000	14 300 000
06. Jumlah modal investasi (Rp. 000)	44 307 730	44 307 730	44 307 730

Sumber : Kantor Kec. Wonoayu

Tabel 8.04
Banyaknya Koperasi Menurut Jenisnya
Tahun 2017

Jenis Koperasi	Banyaknya
1	2
01. Koperasi Serba Usaha	-
02. KPPU/Pertanian	-
03. Kerajinan	5
04. Bank	-
05. Angkutan	-
06. Simpan Pinjam	7
07. Koperasi Pasar	-
08. Veteran	-
09. Koperasi mahasiswa	-
10. K P R I	-
11. Pensiunan	-
12. Wanita	12
13. Angkatan Darat	-
14. Angkatan Kepolisian	-
15. Koperasi Karyawan/Pegawai Negeri	-
16. K U D	1
17. KPPN/Pusat	-
18. Koperasi Pondok Pesantren	-
Jumlah	25

Sumber : Kantor Kec. Wonoayu

DATA

MENCERDASKAN BANGSA



**BADAN PUSAT STATISTIK
KABUPATEN SIDOARJO**

Jl. Pahlawan No.140 - Sidoarjo

Telp : (031)8941744 - Fax : (031)8946473

Email : bps3515@bps.go.id

<http://sidoarjokab.bps.go.id>

