

KECAMATAN SUKODONO DALAM ANGKA 2018



**BADAN PUSAT STATISTIK
KABUPATEN SIDOARJO**

Kecamatan Sukodono Dalam Angka 2018

ISSN : 2620-7621

No. Publikasi : 35156.1810

Katalog : 1102001.3515100

Ukuran Buku : 15 cm X 21 cm

Jumlah Halaman : x + 92

Naskah :

Badan Pusat Statistik Kabupaten Sidoarjo

Gambar Kulit Oleh :

Badan Pusat Statistik Kabupaten Sidoarjo

Diterbitkan Oleh :

©BPS Kabupaten Sidoarjo

Dicetak Oleh :

-

CETAKAN KE 2 (DUA)

Dilarang mengumumkan, mendistribusikan, mengomunasikan, dan/atau menggandakan sebagian atau seluruh isi buku ini untuk tujuan komersial tanpa izin tertulis dari Badan Pusat Statistik Kabupaten Sidoarjo

KEPALA BPS KABUPATEN SIDOARJO



Ir. Patris Sayogyo, MM

DAFTAR ISI

Kata Pengantar	i
Daftar Isi	ii
Tabel-tabel :	

Keadaan Geografis

1.01	: Luas Wilayah, Ketinggian dan Jarak Dari Desa/ Kelurahan ke Ibukota Kecamatan Tahun 2017.....	1
1.02	: Letak Koordinat Kantor Desa Tahun 2017	2
1.03	: Banyaknya Curah Hujan (CH=mm) dan Hari Hujan (HH) menurut bulan Tahun 2012-2017.....	3
1.04	: Luas Tanah Sawah dan Tanah Kering (ha) Tahun 2017	4
1.05	: Kekayaan Desa selain Tanah Kas Desa/Kelurahan (Ha) Tahun 2017	5

Pemerintahan

2.01	: Status, Klasifikasi, dan Jumlah Pendudukan/Dusun per Desa/Kelurahan Tahun 2017	6
2.02	: Nama Pejabat Dinas/Instansi Lintas Sektoral di Wilayah Kecamatan Tahun 2017	7
2.03	: Nama Kepala Desa/Lurah dan Tahun Pengangkatan per Desa/Kelurahan Tahun 2017.....	8
2.04	: Banyaknya Perangkat Desa/Kelurahan Menurut Desa/Kelurahan Tahun 2017	9
2.05	: Potensi Hansip di Jajaran Mawil Hansip Kecamatan Prambon Menurut Desa/Kelurahan Tahun 2017	10

Kependudukan

3.01	: Banyaknya Rukun Warga (RW), Rukun Tetangga (RT) dan Kepala keluarga (KK) Menurut Desa/Kelurahan Tahun 2017	11
3.02	: Jumlah Penduduk Menurut Jenis Kelamin Hasil Registrasi Penduduk Pertengahan Tahun 2017	12
3.03	: Jumlah Penduduk Menurut Jenis Kelamin Hasil Registrasi penduduk Akhir Tahun 2017	13
3.04	: Jumlah Penduduk Menurut Kewarganegaraan Menurut Desa/Kelurahan Tahun 2017	14
3.05	: Banyaknya Kelahiran Menurut Jenis Kelamin Bayi Menurut Desa/Kelurahan Tahun 2017	15
3.06	: Banyaknya Ibu Yang Melahirkan Menurut Tenaga Penolong dan Desa/Keluraha Tahun 2017	16
3.07	: Banyaknya Kelahiran Menurut Jenis Kelamin dan Desa/Kelurahan Tahun 2017	17
3.08	: Banyaknya Kematian Menurut Jenis Kelamin Setiap Bulan Tahun 2017	18
3.09	: Banyaknya Kematian Menurut Kelompok Umur, Jenis Kelamin dan Desa/Kelurahan Tahun 2015	19
3.10	: Banyaknya Pendatang Menurut Jenis Kelamin Setiap Bulan Tahun 2015	20
3.11	: Banyaknya Pendatang Menurut Jenis Kelamin dan Desa/Kelurahan Tahun 2015	21
3.12	: Banyaknya Kepindahan Menurut Jenis Kelamin Setiap Bulan Tahun 2015	22
3.13	: Banyaknya Kepindahan Menurut Jenis Kelamin dan Desa/Kelurahan Tahun 2015	23

Sosial

4.01	: Banyaknya Sekolah, Kelas, Guru, Dan Murid Taman Kanak-kanak Tahun 2017.....	24
4.02	: Banyaknya Sekolah, Bilik, Kelas, Guru Dan Murid Sekolah Dasar Negeri Tahun 2017.....	25
4.03	: Banyaknya Murid Sekolah Dasar Negeri Menurut Tingkatan/Kelas dan Jenis Kelamin Tahun 2017.....	26
4.04	: Banyaknya Sekolah, Bilik, Kelas, Guru Dan Murid Sekolah Dasar Swasta Tahun 2017	28
4.05	: Banyaknya Murid Sekolah Dasar Swasta Menurut Tingkatan/Kelas dan Jenis Kelamin Tahun 2017.....	29
4.06	: Banyaknya Murid Sekolah Dasar Negeri yang Mengikuti dan Lulus UAS Menurut Desa/Kelurahan Tahun 2017	30
4.07	: Banyaknya Sekolah, Bilik, Kelas, Guru Dan Murid Sekolah Dasar Non Dinas Pendidikan Tahun 2017	32
4.08	: Banyaknya Murid Sekolah Dasar Non Dinas Pendidikan Menurut Tingkatan/ Kelas dan Jenis Kelamin Tahun 2017	33
4.09	: Banyaknya Sekolah Lanjutan Tingkat Pertama (SLTP) Negeri dan Swasta Tahun 2017	34
4.10	: Banyaknya Murid Sekolah Lanjutan Tingkat Pertama Menurut Tingkatan/ Kelas dan Jenis Kelamin Tahun 2017	36
4.11	: Banyaknya Sekolah Lanjutan Tingkat Atas (SLTA) Negeri dan Swasta Tahun 2017	37
4.12	: Banyaknya Murid Sekolah Lanjutan Tingkat Atas Menurut Tingkatan/ Kelas dan Jenis Kelamin Tahun 2017	38
4.13	: Banyaknya Kunjungan Ke Puskesmas Menurut 10 Jenis Penyakit Yang Dominan Tahun 2017	39

4.14	: Kegiatan Imunisasi Menurut Jenis dan Desa/ Kelurahan Tahun 2017.....	40
4.15	: Kegiatan SKDN di Puskesmas Setiap Bulan Tahun 2013	41
4.16	: Banyaknya Kunjungan Ibu Hamil, Bayi dan Anak Dalam Program KIA Menurut Desa/Kelurahan Tahun 2013	44
4.17	: Pencapaian KB Baru Menurut Jenis Kontrasepsi dan Desa/Kelurahan Tahun 2017	45
4.18	: Jumlah Pasangan Usia Subur (PUS) Menurut Kelompok Umur dan Desa/Kelurahan Tahun 2017	47
4.19	: Persentase Pemeluk Agama Menurut Desa/Kelurahan Tahun 2017	48
4.20	: Banyaknya Tempat Ibadah Menurut Desa/Kelurahan Tahun 2017	49
4.21	: Banyaknya Nikah, Talak, Cerai dan Rujuk Menurut Desa/Kelurahan tahun 2017	50
4.22	: Banyaknya Penyaluran Zakat Fitrah Menurut Desa/Kelurahan Tahun 2017	51
4.23	: Banyaknya Penerimaan Zakat Fitrah Menurut Desa/Kelurahan Tahun 2017	52
4.24	: Banyaknya Pemberi, Penerima dan Jumlah Hewan Kurban Menurut Desa/Kelurahan Tahun 2017.....	53
4.25	: Banyaknya Kelompok Dasa Wisma, Anggota dan Kader PKK Menurut Desa/Kelurahan Tahun 2017	54
4.26	: Nama Kelompok Tani dan Jumlah Anggota Tahun 2017 ..	55
4.27	: Banyaknya Penyandang Cacat Menurut Jenis Kecacatan dan Desa/Kelurahan Tahun 2015.....	56
4.28	: Banyaknya PUS yang Menjadi Peserta KB dan Tidak ber KB Menurut Desa / Kelurahan.....	57
4.29	: Pencapaian PUS KB Aktif Jalur Pelayanan Swasta Menurut Jenis Kontrasepsi dan Desa/ Kelurahan Tahun 2017	58

4.30	: Pencapaian PUS KB Aktif Jalur Pelayanan Pemerintah Menurut Jenis Kontrasepsi Desa/ Kelurahan Tahun 2017	60
4.31	: Banyaknya PUS Peserta KB Menurut Jalur Pelayanan Tahun 2017	62
4.32	: Banyaknya PUS Bukan Peserta KB Menurut Desa / Kelurahan	63
4.33	: Banyaknya Pelanggaran dan Kejahatan Menurut Jenisnya Setiap Bulan	64
4.34	: Banyaknya POSYANDU Menurut Strata dan Puskesmas Tahun 2017	66

Pertanian

5.01	: Luas Tanah Sawah Menurut Jenis Pengairan dan Desa/Kelurahan (dalam Ha) Tahun 2017	67
5.02	: Realisasi Luas Tanam dan Luas Panen Padi Menurut Desa/Kelurahan (dalam Ha) Tahun 2017	68
5.03	: Realisasi Luas Tanam dan Penen Palawija Menurut Desa/Kelurahan (dalam Ha) Tahun 2017	69
5.04	: Luas Tanaman Tebu Menurut Jenis Intensifikasi dan Desa/Kelurahan (dalam Ha) Tahun 2017	70
5.05	: Banyaknya Tanaman Kelapa, Kenanga dan Randu Menurut Desa/Kelurahan Tahun 2017	71
5.06	: Banyaknya Tanaman Empon - Empon Menurut Desa/Kelurahan Tahun 2017	72
5.07	: Populasi Ternak Besar Menurut Jenis dan Desa/ Kelurahan Tahun 2017	73
5.08	: Populasi Ternak Kecil Menurut Jenis dan Desa/ Kelurahan Tahun 2017	74
5.09	: Populasi Unggas Menurut Jenis dan Desa/Kelurahan Tahun 2017	75

5.10	: Luas Lahan Kering Menurut Desa / Kelurahan Tahun 2017	76
5.11	: Luas Lahan Kolam Ikan Menurut Desa / Kelurahan Tahun 2017	77

Industri

6.01	: Banyaknya Industri Besar/Sedang Dan Jumlah Tenaga Kerja Menurut KLUI Tahun 2016	78
6.02	: Banyaknya Industri Kecil Dan Jumlah Tenaga Kerja Menurut KLUI Tahun 2016	79
6.03	: Banyaknya Industri Kerajinan Rakyat Dan Jumlah Tenaga Kerja Menurut KLUI Tahun 2016.....	80
6.04	: Banyaknya Industri Besar/Sedang Dan Jumlah Tenaga Kerja Menurut Desa/Kelurahan Tahun 2016.....	81
6.05	: Banyaknya Industri Kecil Dan Jumlah Tenaga Kerja Menurut Desa/Kelurahan Tahun 2016.....	82
6.06	: Banyaknya Industri Kerajinan Rakyat Dan Jumlah Tenaga Kerja Menurut Desa/Kelurahan Tahun 2016	83


Perhubungan

7.01	: Panjang Jalan Menurut Jenis Permukaan dan Desa/ Kelurahan (dalam Km) Tahun 2017	84
7.02	: Banyaknya Kendaraan Bermotor Menurut Jenisnya dan Desa/ Kelurahan Tahun 2016	85
7.03	: Banyaknya Kendaraan Tidak Bermotor Menurut Jenisnya dan Desa/Kelurahan Tahun 2016.....	86

Keuangan Dan Harga-harga

8.01	: Banyaknya Wajib Pajak, Baku, Realisasi dan Tunggaa Pajak Daerah Menurut Desa/Kelurahan (dalam Rp. 000) Tahun 2017	87
8.02	: Banyaknya Penabung dan Nilai Tabungan Lewat Bri Unit Desa Setiap Bulan Tahun 2017	88
8.03	: Banyaknya Peminjam dan Nilai Pinjaman KUPeDES Lewat Bri Unit Desa Setiap Bulan Tahun 2017	89
8.04	: Pendapatan Retribusi (Karcis) di Puskesmas Setiap Bulan Tahun 2015 - 2017	90
8.05	: Jumlah Hari dan Besarnya Retribusi Pasar Setiap Bulan Tahun 2016 - 2017	91
8.06	: Jumlah KUD dan Koperasi Non KUD Tahun 2013-2017	92

BAB 1. GEOGRAFI DAN IKLIM



Tabel 1.01
Luas Wilayah, Ketinggian dan Jarak Dari
Desa/Kelurahan ke Ibukota Kecamatan
Tahun 2017

Desa/Kelurahan	Luas Wilayah (Hektare)	Ketinggian Wilayah (m)	Jarak tempuh ke Ibukota Kec.
1	2	3	4
01. Wilayut	1,17	7,00	3,00
02. Kebonagung	1,72	7,00	1,00
03. Anggaswangi	1,78	7,00	3,00
04. Jumputrejo	8,21	7,00	3,50
05. Suruh	1,28	7,00	1,50
06. Pekarungan	1,66	7,00	1,00
07. Pademonegoro	1,91	7,00	3,50
08. Cangkringsari	2,18	7,00	4,00
09. Jogosatru	1,04	7,00	6,00
10. Ngaresrejo	1,22	7,00	5,00
11. Sambungrejo	1,79	7,00	3,50
12. Plumbungan	1,11	7,00	2,50
13. Sukodono	2,21	7,00	1,00
14. Kloposepuluh	2,35	7,00	4,00
15. Masangan Wetan	1,45	7,00	5,00
16. Suko	2,15	7,00	6,00
17. Masangankulon	2,03	7,00	5,00
18. Panjunan	1,06	7,00	3,00
19. Bangsri	1,33	7,00	2,50
Jumlah	37,65		

Sumber : Kantor Kecamatan Sukodono

Tabel 1.02
Koordinat Lintang Selatan dan Bujur Timur Kantor Desa
Tahun 2017

Desa/Kelurahan	Lintang Selatan	Bujur Timur
1	2	4
01. Wilayut	7,1470	112,6627
02. Kebonagung	7,4181	112,6741
03. Anggaswangi	7,4168	112,6846
04. Jumputrejo	7,4131	112,6946
05. Suruh	7,4061	112,6787
06. Pekarungan	7,4053	112,6699
07. Pademonegoro	7,4023	112,6637
08. Cangkringsari	7,3998	112,6446
09. Jogosatru	7,3981	112,6314
10. Ngaresrejo	7,3973	112,6378
11. Sambungrejo	7,3901	112,3926
12. Plumbungan	7,2320	112,3926
13. Sukodono	7,3950	112,6736
14. Klosepuluh	7,3968	112,6870
15. Masangan Wetan	7,3930	112,6959
16. Suko	7,3789	112,7024
17. Masangankulon	7,3842	112,6874
18. Panjunan	7,3839	112,6768
19. Bangsri	7,3876	112,6642
Jumlah	140,15	

Sumber : Kantor Kecamatan Sukodono

Tabel 1.03
Banyaknya Curah Hujan (CH=mm) dan
Hari Hujan (HH) menurut bulan
Tahun 2015 - 2017

Bulan	2015		2016		2017	
	CH	HH	CH	HH	CH	HH
1	2	3	4	5	6	7
01. Januari	121	21	32	26	20	22
02. Pebruari	204	19	13	18	20	16
03. Maret	304	14	20	22	14	20
04. April	348	17	8	22	17	15
05. Mei	20	11	9	15	11	7
06. Juni	2	1	18	20	4	4
07. Juli	1	1	22	9	9	4
08. Agustus	3	2	0	0	0	0
09. September	13	3	0	0	2	2
10. Oktober	6	3	0	0	15	4
11. Nopember	170	16	18	12	20	14
12. Desember	181	17	28	18	18	22
Rata-rata	#REF!	#REF!	114	10	14	14

Sumber : Kantor Kecamatan Sukodono

Tabel 1.04
Luas tanah sawah dan tanah kering (ha)
Tahun 2017

Desa/Kelurahan	Tanah sawah	Tanah kering	Jumlah
1	2	3	4
01. Wilayut	81,00	33,00	114,00
02. Kebonagung	70,54	95,46	166,00
03. Anggaswangi	87,00	84,00	173,00
04. Jumputrejo	155,76	156,30	312,06
05. Suruh	70,00	54,00	124,00
06. Pekarungan	69,50	91,50	161,00
07. Pademonegoro	136,31	45,57	185,01
08. Cangkringsari	153,10	57,90	211,00
09. Jogosatru	159,75	41,25	201,00
10. Ngaresrejo	76,00	44,00	130,00
11. Sambungrejo	117,72	43,30	161,06
12. Plumbungan	62,03	26,00	128,03
13. Sukodono	105,21	113,80	219,61
14. Kloposepuluh	113,25	115,75	229,00
15. Masangan Wetan	78,50	59,50	138,00
16. Suko	55,36	130,65	186,01
17. Masangankulon	75,07	122,00	197,07
18. Panjunan	29,51	73,49	103,00
19. Bangsri	80,48	48,52	129,66
Jumlah	1 776,08	1 435,99	3 268,50

Sumber : Kantor Kecamatan Sukodono

Tabel 1.05
Kekayaan Desa selain Tanah Kas
Desa/Kelurahan (Ha)
Tahun 2017

Desa/Kelurahan	Makam	Lapangan	Jalan Desa	Jumlah
1	2	3	4	5
01. Wilayut	6,00	5,25	2,30	13,55
02. Kebonagung	6,50	5,50	4,00	16,00
03. Anggaswangi	6,50	4,54	3,20	14,24
04. Jumputrejo	8,00	5,50	4,40	17,90
05. Suruh	5,50	5,00	2,50	13,00
06. Pekarungan	7,00	54,00	2,50	63,50
07. Pademonegoro	7,00	5,00	2,50	14,50
08. Cangkringsari	7,50	5,50	2,50	15,50
09. Jogosatru	6,00	5,50	1,50	13,00
10. Ngaresrejo	6,00	5,50	2,00	13,50
11. Sambungrejo	7,00	5,00	3,25	15,25
12. Plumbungan	5,00	6,00	1,50	12,50
13. Sukodono	8,00	6,50	3,00	17,50
14. Klopsepuluh	8,00	6,50	3,50	18,00
15. Masangan Wetan	6,50	5,00	2,00	13,50
16. Suko	7,00	5,00	2,50	14,50
17. Masangankulon	7,50	5,00	2,80	15,30
18. Panjunan	6,00	5,00	2,50	13,50
19. Bangsri	6,50	5,50	2,00	14,00
Jumlah	127,50	150,79	50,45	328,74

Sumber : Kantor Kecamatan Sukodono

BAB 2. PEMERINTAHAN



Tabel 2.01
Status, Klasifikasi, dan Jumlah Pedukuhan/Dusun
per Desa/Kelurahan
Tahun 2017

Desa/Kelurahan	Status	Klasifikasi Desa/ Kelurahan	Jumlah Pedukuhan/ Dusun
1	2	3	4
01. Wilayut	Desa	Swasembada	2
02. Kebonagung	Desa	Swasembada	3
03. Anggaswangi	Desa	Swasembada	2
04. Jumputrejo	Desa	Swasembada	5
05. Suruh	Desa	Swasembada	3
06. Pekarungan	Desa	Swasembada	2
07. Pademonegoro	Desa	Swasembada	3
08. Cangkringsari	Desa	Swasembada	4
09. Jogosatru	Desa	Swasembada	3
10. Ngaresrejo	Desa	Swasembada	2
11. Sambungrejo	Desa	Swasembada	4
12. Plumbungan	Desa	Swasembada	2
13. Sukodono	Desa	Swasembada	3
14. Kloposepuluh	Desa	Swasembada	4
15. Masangan Wetan	Desa	Swasembada	3
16. Suko	Desa	Swasembada	3
17. Masangankulon	Desa	Swasembada	2
18. Panjunan	Desa	Swasembada	2
19. Bangsri	Desa	Swasembada	3
Jumlah			34

Sumber : Kantor Kecamatan Sukodono

Tabel 2.02
Nama Pejabat Dinas/Instansi Lintas Sektoral
di Wilayah Kecamatan
Tahun 2017

Nama Pejabat	Nama Dinas / Instansi
1	2
MOHAMMAD AINUR RAHMAN, AP.,M.SI	CAMAT SUKODONO
KAPTEN INFANTERI H. MOH. SAID	KOMANDAN KORAMIL
AKP. HARIANTO	KEPALA POLSEK
MIFTAHUR RIDHO	KEPALA KUA
Drs. EDY SUCIPTO M.Si	KEPALA CABANG DINAS PENDIDIKAN
Dr. LOEKI RAHAYU H.	KEPALA PUSKESMAS
FATCHUR ROKIM	KEPALA KANTOR POS PEMBANTU
MALIKI	KEPALA SUB UNIT PASAR SUKODONO
ISRAWAN HARIYANTO	KEPALA BRI UNIT DESA
SRI SUNARSIH	KOORDINATOR STATISTIK KECAMATAN
MAKSUM	MANTRI PETERNAKAN
H. M. JAINUL IMRON	KCD PERTANIAN
H. M. JAINUL IMRON	PENGAMAT HAMA
D. ZARNAL ARIFIN	PENGAMAT PENGAIRAN
H. AHMAD SUYUTI	KEPALA KUD SUKO MAKMUR
CHUSAINI SP.	KEPALA BALAI PENYULUH PERTANIAN

Sumber : Kantor Kecamatan Sukodono

Tabel 2.03
Nama Kepala Desa/Lurah dan Tahun Pengangkatan
per Desa/Kelurahan
Tahun 2017

Desa/Kelurahan	Nama Kepala Desa/ Lurah	Tahun diangkat
1	2	3
01. Wilayut	Erwin Sulistianto, ST	2016
02. Kebonagung	H. Akhmad Awaludin	2013
03. Anggaswangi	Drs. H. Bambang Djutriyo	2013
04. Jumputrejo	Pj. Tatang Tobul Ilmuji, Sp.d	2017
05. Suruh	Ismani	2016
06. Pekarungan	Sri Udjati	2013
07. Pademonegoro	Ispriyanto	2013
08. Cangkringsari	Ali Fikri, SE	2013
09. Jogosatru	Pj. Suratman	2017
10. Ngaresrejo	Rusdi Salam	2013
11. Sambungrejo	Sutejo Dwinoto, S.Sos	2013
12. Plumbungan	Arif Khusni, SH	2013
13. Sukodono	Hani Iswantoro	2013
14. Klopsepuluh	H. Sumardi, SH	2013
15. Masangan Wetan	M. Su'ud	2013
16. Suko	H. Moch. Iksan, S.Pd	2013
17. Masangankulon	Chairil Anwar, S.Sos	2013
18. Panjunan	H. Abdul Madjid, S.Sos	2017
19. Bangsri	Sumiyar, SH	2013

Sumber : Kantor Kecamatan Sukodono

Tabel 2.04
Banyaknya Perangkat Desa/Kelurahan
Menurut Desa/Kelurahan
Tahun 2017

Desa/Kelurahan	Kepala Desa / Kelurahan	Sekretaris Desa / Kelurahan	Lainnya	Jumlah
1	2	3	4	5
01. Wilayut	1	1	7	9
02. Kebonagung	1	1	7	9
03. Anggaswangi	1	1	7	8
04. Jumputrejo	1	1	10	12
05. Suruh	1	1	7	9
06. Pekarungan	1	1	7	9
07. Pademonegoro	1	1	8	10
08. Cangkringsari	1	1	10	12
09. Jogosatru	1	1	6	8
10. Ngaresrejo	1	1	6	8
11. Sambungrejo	1	1	10	12
12. Plumbungan	1	1	7	9
13. Sukodono	1	1	8	10
14. Klopsepuluh	1	1	12	14
15. Masangan Wetan	1	1	8	10
16. Suko	1	1	9	11
17. Masangankulon	1	1	9	11
18. Panjunan	1	1	7	9
19. Bangsri	1	1	8	10
Jumlah	19	19	153	190

Sumber : Kantor Kecamatan Sukodono

Tabel 2.05
Potensi Hansip di Jajaran Mawil Hansip Kecamatan
Menurut Desa/Kelurahan
Tahun 2017

Desa/Kelurahan	Jumlah Hansip		Jumlah Hansip Terlatih	
	Laki-laki	Perempuan	Laki-laki	Perempuan
1	2	3	4	
01. Wilayat	27	-	27	-
02. Kebonagung	30	-	30	-
03. Anggaswangi	28	-	27	-
04. Jumputrejo	25	-	25	-
05. Suruh	19	-	19	-
06. Pekarungan	24	-	24	-
07. Pademonegoro	17	-	17	-
08. Cangkringsari	28	-	28	-
09. Jogosatru	21	-	21	-
10. Ngaresrejo	17	-	17	-
11. Sambungrejo	22	-	22	-
12. Plumbungan	13	-	13	-
13. Sukodono	22	-	22	-
14. Kloposepuluh	28	-	28	-
15. Masangan Wetan	16	-	14	-
16. Suko	37	-	19	-
17. Masangankulon	40	-	35	-
18. Panjunan	11	-	9	-
19. Bangsri	22	-	22	-
Jumlah	447	0	419	0

Sumber : Kantor Kecamatan Sukodono

BAB 3. PENDUDUK



Tabel 3.01
Banyaknya Rukun Warga (RW), Rukun Tetangga (RT) dan
Kepala keluarga (KK) Menurut Desa/Kelurahan
Tahun 2017

Desa/Kelurahan	Rukun Warga (RW)	Rukun Tetangga (RT)	Kepala Keluarga (KK)
1	2	3	4
01. Wilayat	4	17	1 089
02. Kebonagung	14	67	4 637
03. Anggaswangi	9	27	1 479
04. Jumputrejo	13	48	3 364
05. Suruh	5	18	1 084
06. Pekarungan	16	67	3 372
07. Pademonegoro	4	16	1 161
08. Cangkringsari	6	26	1 593
09. Jogosatru	4	17	815
10. Ngaresrejo	5	23	857
11. Sambungrejo	10	30	1 325
12. Plumbungan	4	12	1 275
13. Sukodono	7	27	2 875
14. Kloposepuluh	7	33	1 735
15. Masangan Wetan	10	35	726
16. Suko	10	54	3 512
17. Masangankulon	9	51	3 207
18. Panjunan	4	18	1 296
19. Bangsri	5	17	1 949
Jumlah	146	603	37 351

Sumber : Kantor Kecamatan Sukodono

Tabel 3.02
Jumlah Penduduk Menurut Jenis Kelamin
Hasil Registrasi Penduduk Pertengahan
Tahun 2017

Desa/Kelurahan	Laki-laki	Perempuan	Jumlah
1	2	3	4
01. Wilayut	1 651	1 511	3 162
02. Kebonagung	6 926	6 344	13 270
03. Anggaswangi	2 958	3 065	6 023
04. Jumputrejo	4 876	4 615	9 491
05. Suruh	1 890	1 892	3 782
06. Pekarungan	4 609	4 515	9 124
07. Pademonegoro	2 413	2 412	4 825
08. Cangkringsari	2 551	2 441	4 992
09. Jogosatru	1 667	1 702	3 369
10. Ngaresrejo	1 669	1 728	3 397
11. Sambungrejo	2 088	2 119	4 207
12. Plumbungan	1 868	1 599	3 467
13. Sukodono	3 927	3 907	7 834
14. Klopsepuluh	3 153	3 153	6 306
15. Masangan Wetan	2 334	2 093	4 427
16. Suko	7 056	7 101	14 157
17. Masangkulon	6 906	6 310	13 216
18. Panjunan	1 894	1 981	3 875
19. Bangsri	2 568	2 398	4 966
Jumlah	63 004	60 886	123 890

Sumber : Kantor Kecamatan Sukodono

Tabel 3.03
Jumlah Penduduk Menurut Jenis Kelamin
Hasil Registrasi Penduduk Akhir
Tahun 2017

Desa/Kelurahan	Laki-laki	Perempuan	Jumlah
1	2	3	4
01. Wilayat	1 765	1 512	3 277
02. Kebonagung	6 933	6 655	13 588
03. Anggaswangi	2 964	3 270	6 234
04. Jumputrejo	4 988	4 218	9 206
05. Suruh	1 901	2 004	3 905
06. Pekarungan	4 688	4 621	9 309
07. Pademonegoro	2 430	2 514	4 944
08. Cangkringsari	2 559	2 541	5 100
09. Jogosatru	1 674	1 922	3 596
10. Ngaresrejo	1 678	1 796	3 474
11. Sambungrejo	2 400	2 325	4 725
12. Plumbungan	1 874	1 708	3 582
13. Sukodono	3 989	3 968	7 957
14. Kloposepuluh	3 353	3 353	6 706
15. Masangan Wetan	2 343	2 399	4 742
16. Suko	7 062	7 101	14 163
17. Masangankulon	7 002	6 357	13 359
18. Panjunan	2 003	1 993	3 996
19. Bangsri	2 677	2 498	5 175
Jumlah	64 283	62 755	127 038

Sumber : Kantor Kecamatan Sukodono

Tabel 3.04
Jumlah Penduduk Menurut Kewarganegaraan
Menurut Desa/Kelurahan
Tahun 2017

Desa/Kelurahan	WNI			WNA	WNI + WNA
	Laki-laki	Perempuan	Jumlah		
1	2	3	4	5	6
01. Wilayat	1 765	1 512	3 277	-	3 277
02. Kebonagung	6 933	6 655	13 588	-	13 588
03. Anggaswangi	2 964	3 270	6 234	-	6 234
04. Jumputrejo	4 988	4 218	9 206	-	9 206
05. Suruh	1 901	2 004	3 905	-	3 905
06. Pekarungan	4 688	4 621	9 309	-	9 309
07. Pademonegoro	2 430	2 514	4 944	-	4 944
08. Cangkringsari	2 559	2 541	5 100	-	5 100
09. Jogosatri	1 674	1 922	3 596	-	3 596
10. Ngaresrejo	1 678	1 796	3 474	-	3 474
11. Sambungrejo	2 400	2 325	4 725	-	4 725
12. Plumbungan	1 874	1 708	3 582	-	3 582
13. Sukodono	3 989	3 968	7 957	-	7 957
14. Kloposepuluh	3 353	3 353	6 706	-	6 706
15. Masangan Wetan	2 343	2 399	4 742	-	4 742
16. Suko	7 062	7 101	14 163	-	14 163
17. Masangkulon	7 002	6 357	13 359	-	13 359
18. Panjunan	2 003	1 993	3 996	-	3 996
19. Bangsri	2 677	2 498	5 175	-	5 175
Jumlah	64 283	62 755	127 038	0	127 038

Sumber : Kantor Kecamatan Sukodono

Tabel 3.05
Banyaknya Kelahiran Menurut Jenis Kelamin Bayi
Setiap Bulan
Tahun 2017

Bulan	Laki-laki	Perempuan	Jumlah
1	2	3	4
01. Januari	36	34	70
02. Pebruari	28	17	45
03. Maret	31	24	55
04. April	52	41	93
05. Mei	24	9	33
06. Juni	24	9	33
07. Juli	8	8	16
08. Agustus	8	8	16
09. September	8	8	16
10. Oktober	8	9	17
11. Nopember	8	9	17
12. Desember	8	4	12
Jumlah	243	180	423

Sumber : Kantor Kecamatan Sukodono

Tabel 3.06
Banyaknya Ibu Yang Melahirkan Menurut
Tenaga Penolong dan Desa/Kelurahan
Tahun 2017

Desa/Kelurahan	Dokter	Bidan/ Perawat	Dukun/ Lainnya	Jumlah
1	2	3	4	5
01. Wilayat	4	50	-	54
02. Kebonagung	25	148	-	173
03. Anggaswangi	23	83	-	106
04. Jumputrejo	54	94	-	148
05. Suruh	12	56	-	68
06. Pekarungan	26	114	-	140
07. Pademonegoro	16	69	-	85
08. Cangkringsari	30	54	-	84
09. Jogosatru	13	47	-	60
10. Ngaresrejo	9	47	-	56
11. Sambungrejo	20	55	-	75
12. Plumbungan	6	57	-	63
13. Sukodono	22	98	-	120
14. Klopsepuluh	39	66	-	105
15. Masangan Wetan	15	52	-	67
16. Suko	67	134	-	201
17. Masangankulon	24	14	-	38
18. Panjunan	5	61	-	66
19. Bangsri	21	64	-	85
Jumlah	431	1 363	0	1 794

Sumber : Puskesmas Kecamatan Sukodono

Tabel 3.07
Banyaknya Kelahiran Menurut Jenis Kelamin
dan Desa/Kelurahan
Tahun 2017

Desa/Kelurahan	Laki-laki	Perempuan	Jumlah
1	2	3	4
01. Wilayut	13	6	19
02. Kebonagung	24	11	35
03. Anggaswangi	17	10	27
04. Jumputrejo	14	10	24
05. Suruh	10	7	17
06. Pekarungan	10	16	26
07. Pademonegoro	18	10	28
08. Cangkringsari	14	7	21
09. Jogosatru	9	12	21
10. Ngaresrejo	16	10	26
11. Sambungrejo	9	10	19
12. Plumbungan	6	4	10
13. Sukodono	18	10	28
14. Klopsepuluh	16	12	28
15. Masangan Wetan	7	6	13
16. Suko	16	11	27
17. Masangankulon	8	9	17
18. Panjunan	10	13	23
19. Bangsri	8	6	14
Jumlah	243	180	423

Sumber : Kantor Kecamatan Sukodono

Tabel 3.08
Banyaknya Kematian Menurut Jenis Kelamin
Setiap Bulan
Tahun 2017

Bulan	Laki-laki	Perempuan	Jumlah
1	2	3	4
01. Januari	7	13	20
02. Pebruari	7	6	13
03. Maret	9	7	16
04. April	12	0	12
05. Mei	16	3	19
06. Juni	16	3	19
07. Juli	6	4	10
08. Agustus	6	4	10
09. September	6	4	10
10. Oktober	8	4	12
11. Nopember	8	9	17
12. Desember	8	4	12
Jumlah	109	61	170

Sumber : Kantor Kecamatan Sukodono

Tabel 3.09
Banyaknya Kematian Menurut Jenis Kelamin
dan Desa/Kelurahan
Tahun 2017

Desa/Kelurahan	Laki-laki	Perempuan	Jumlah
1	2	3	4
01. Wilayat	2	2	4
02. Kebonagung	9	1	10
03. Anggaswangi	6	9	15
04. Jumputrejo	10	1	11
05. Suruh	13	4	17
06. Pekarungan	6	8	14
07. Pademonegoro	8	2	10
08. Cangkringsari	7	7	14
09. Jogosatru	2	2	4
10. Ngaresrejo	11	1	12
11. Sambungrejo	3	7	10
12. Plumbungan	5	2	7
13. Sukodono	8	2	10
14. Klopsepuluh	6	6	12
15. Masangan Wetan	2	4	6
16. Suko	7	0	7
17. Masangankulon	2	2	4
18. Panjunan	2	1	3
19. Bangsri	0	0	0
Jumlah	109	61	170

Sumber : Kantor Kecamatan Sukodono

Tabel 3.10
Banyaknya Pendatang Menurut Jenis Kelamin
Setiap Bulan
Tahun 2017

Bulan	Laki-laki	Perempuan	Jumlah
1	2	3	4
01. Januari	162	135	297
02. Pebruari	49	33	82
03. Maret	75	46	121
04. April	54	48	102
05. Mei	33	12	45
06. Juni	33	12	45
07. Juli	21	12	33
08. Agustus	21	12	33
09. September	21	12	33
10. Oktober	55	49	104
11. Nopember	81	73	154
12. Desember	57	49	106
Jumlah	662	493	1 155

Sumber : Kantor Kecamatan Sukodono

Tabel 3.11
Banyaknya Pendatang Menurut Jenis Kelamin
Dan Desa/Kelurahan
Tahun 2017

Desa/Kelurahan	Laki-laki	Perempuan	Jumlah
1	2	3	4
01. Wilayut	21	4	25
02. Kebonagung	35	29	64
03. Anggaswangi	39	11	50
04. Jumputrejo	54	24	78
05. Suruh	31	29	60
06. Pekarungan	26	15	41
07. Pademonegoro	47	26	73
08. Cangkringsari	27	12	39
09. Jogosatru	26	26	52
10. Ngaresrejo	34	45	79
11. Sambungrejo	36	37	73
12. Plumbungan	16	29	45
13. Sukodono	40	40	80
14. Klopsepuluh	30	39	69
15. Masangan Wetan	60	37	97
16. Suko	47	24	71
17. Masangankulon	34	32	66
18. Panjunan	31	30	61
19. Bangsri	28	4	32
Jumlah	662	493	1 155

Sumber : Kantor Kecamatan Sukodono

Tabel 3.12
Banyaknya Kependahan Menurut Jenis Kelamin
Setiap Bulan
Tahun 2017

Bulan	Laki-laki	Perempuan	Jumlah
1	2	3	4
01. Januari	71	110	181
02. Pebruari	8	5	13
03. Maret	26	34	60
04. April	42	4	46
05. Mei	21	19	40
06. Juni	21	19	40
07. Juli	8	12	20
08. Agustus	8	12	20
09. September	8	12	20
10. Oktober	8	12	20
11. Nopember	8	12	20
12. Desember	8	12	20
Jumlah	237	263	500

Sumber : Kantor Kecamatan Sukodono

Tabel 3.13
Banyaknya Kependahan Menurut Jenis Kelamin
Dan Desa/Kelurahan
Tahun 2017

Desa/Kelurahan	Laki-laki	Perempuan	Jumlah
1	2	3	4
01. Wilayat	5	0	5
02. Kebonagung	1	0	1
03. Anggaswangi	13	15	28
04. Jumputrejo	9	17	26
05. Suruh	16	17	33
06. Pekarungan	7	8	15
07. Pademonegoro	16	19	35
08. Cangkringsari	18	11	29
09. Jogosatru	8	3	11
10. Ngaresrejo	14	27	41
11. Sambungrejo	22	10	32
12. Plumbungan	18	20	38
13. Sukodono	12	14	26
14. Klopsepuluh	21	26	47
15. Masangan Wetan	8	15	23
16. Suko	16	29	45
17. Masangankulon	27	21	48
18. Panjunan	6	11	17
19. Bangsri	0	0	0
Jumlah	237	263	500

Sumber : Kantor Kecamatan Sukodono

BAB 4. SOSIAL



Tabel 4.01
Banyaknya Sekolah, Kelas, Guru Dan Murid
Taman Kanak-kanak
Tahun 2017

Desa/Kelurahan	Sekolah	Kelas	Guru	Murid
1	2	3	4	5
01. Wilayat	1	4	3	59
02. Kebonagung	9	20	18	475
03. Anggaswangi	4	20	24	489
04. Jumputrejo	3	6	4	118
05. Suruh	1	4	4	88
06. Pekarungan	3	18	17	449
07. Pademonegoro	2	8	10	210
08. Cangkringsari	3	6	6	109
09. Jogosatru	2	4	4	54
10. Ngaresrejo	2	8	6	127
11. Sambungrejo	2	8	8	139
12. Plumbungan	2	4	5	77
13. Sukodono	2	12	10	321
14. Klopsepuluh	4	16	20	262
15. Masangan Wetan	1	6	9	150
16. Suko	4	16	22	300
17. Masangankulon	7	22	37	400
18. Panjunan	2	6	20	213
19. Bangsri	2	8	9	229
Jumlah	56	196	236	4 269

Sumber : Cabang Dinas Pendidikan Kecamatan Sukodono

Tabel 4.02
Banyaknya Sekolah, Bilik, Kelas, Guru Dan Murid
Sekolah Dasar Negeri
Tahun 2017

Desa/Kelurahan	Sekolah	Bilik	Kelas	Guru	Murid
1	2	3	4	5	6
01. Wilayut	1	12	12	15	355
02. Kebonagung	2	18	24	34	1361
03. Anggaswangi	2	13	18	24	574
04. Jumputrejo	1	16	16	21	513
05. Suruh	1	8	11	14	323
06. Pekarungan	1	9	9	23	915
07. Pademonegoro	1	12	12	16	284
08. Cangkringsari	1	6	6	9	154
09. Jogosatru	1	6	6	11	135
10. Ngaresrejo	1	7	9	12	288
11. Sambungrejo	1	13	12	16	302
12. Plumbungan	1	9	9	12	249
13. Sukodono	2	18	18	25	629
14. Klopsepuluh	2	12	13	19	311
15. Masangan Wetan	1	6	11	14	266
16. Suko	1	12	24	22	767
17. Masangankulon	1	17	22	32	632
18. Panjunan	1	14	16	21	451
19. Bangsri	1	7	7	9	195
Jumlah	23	215	255	349	8 704

Sumber : Cabang Dinas Pendidikan Kecamatan Sukodono

Tabel 4.03
Banyaknya Murid Sekolah Dasar Negeri Menurut
Tingkatan/Kelas dan Jenis Kelamin
Tahun 2017

Desa/Kelurahan	Kelas I		Kelas II		Kelas III	
	L	P	L	P	L	P
1	2	3	4	5	6	7
01. Wilayut	21	34	27	36	35	31
02. Kebonagung	138	123	121	100	135	103
03. Anggaswangi	40	29	52	50	49	52
04. Jumputrejo	41	38	43	40	56	52
05. Suruh	27	23	23	26	25	23
06. Pekarungan	77	89	77	78	86	74
07. Pademonegoro	16	23	25	22	20	14
08. Cangkringsari	7	11	16	11	13	6
09. Jogosatru	24	24	4	7	9	7
10. Ngaresrejo	27	28	18	22	17	29
11. Sambungrejo	26	23	30	21	32	39
12. Plumbungan	18	20	23	23	15	27
13. Sukodono	42	40	52	46	57	32
14. Kloposepuluh	19	18	36	27	25	24
15. Masangan Wetan	13	13	30	18	26	21
16. Suko	61	53	75	53	49	55
17. Masangankulon	43	46	55	41	67	60
18. Panjunan	40	40	27	49	45	39
19. Bangsri	19	12	21	12	24	19
Jumlah	699	687	755	682	785	707

Sumber : Cabang Dinas Pendidikan Kecamatan Sukodono

Desa/Kelurahan	Kelas IV		Kelas V		Kelas VI	
	L	P	L	P	L	P
1	8	9	10	11	12	13
01. Wilayut	27	26	35	32	23	28
02. Kebonagung	120	112	113	101	97	98
03. Anggaswangi	40	50	61	51	48	52
04. Jumputrejo	46	38	38	39	48	34
05. Suruh	26	28	41	29	31	21
06. Pekarungan	73	67	68	84	74	68
07. Pademonegoro	32	23	31	19	31	28
08. Cangkringsari	13	11	18	20	16	12
09. Jogosatru	13	11	12	10	7	7
10. Ngaresrejo	27	22	26	28	27	17
11. Sambungrejo	27	21	22	23	21	17
12. Plumbungan	15	21	20	18	24	25
13. Sukodono	56	47	58	60	76	63
14. Klopsepuluh	24	23	35	23	32	25
15. Masangan Wetan	21	19	24	35	22	24
16. Suko	78	57	75	65	84	62
17. Masangankulon	52	54	61	46	60	47
18. Panjunan	38	29	36	33	36	39
19. Bangsri	14	12	10	18	17	17
Jumlah	742	671	784	734	774	684

Sumber : Cabang Dinas Pendidikan Kecamatan Sukodono

Tabel 4.04
Banyaknya Sekolah, Bilik, Kelas, Guru Dan Murid
Sekolah Dasar Swasta
Tahun 2017

Desa/Kelurahan	Sekolah	Bilik	Kelas	Guru	Murid
1	2	3	4	5	6
01. Wilayut	-	-	-	-	-
02. Kebonagung	1	15	15	51	488
03. Anggaswangi	-	-	-	-	-
04. Jumputrejo	-	-	-	-	-
05. Suruh	-	-	-	-	-
06. Pekarungan	1	13	13	39	418
07. Pademonegoro	-	-	-	-	-
08. Cangkringsari	-	-	-	-	-
09. Jogosatru	-	-	-	-	-
10. Ngaresrejo	-	-	-	-	-
11. Sambungrejo	-	-	-	-	-
12. Plumbungan	-	-	-	-	-
13. Sukodono	1	10	10	27	214
14. Klopsepuluh	1	21	21	29	700
15. Masangan Wetan	-	-	-	-	-
16. Suko	-	-	-	-	-
17. Masangankulon	-	-	-	-	-
18. Panjunan	-	-	-	-	-
19. Bangsri	-	-	-	-	-
Jumlah	4	59	59	146	1 820

Sumber : Cabang Dinas Pendidikan Kecamatan Sukodono

Tabel 4.05
Banyaknya Murid Sekolah Dasar Swasta Menurut
Tingkatan/Kelas dan Jenis Kelamin
Tahun 2017

Desa/Kelurahan	Kelas I		Kelas II		Kelas III	
	L	P	L	P	L	P
1	2	3	4	5	6	7
01. Wilayut	-	-	-	-	-	-
02. Kebonagung	40	47	50	40	47	47
03. Anggaswangi	-	-	-	-	-	-
04. Jumputrejo	-	-	-	-	-	-
05. Suruh	-	-	-	-	-	-
06. Pekarungan	35	50	39	35	50	40
07. Pademonegoro	-	-	-	-	-	-
08. Cangkringsari	-	-	-	-	-	-
09. Jogosatru	-	-	-	-	-	-
10. Ngaresrejo	-	-	-	-	-	-
11. Sambungrejo	-	-	-	-	-	-
12. Plumbungan	-	-	-	-	-	-
13. Sukodono	11	15	15	11	15	8
14. Kloposepuluh	62	68	69	62	68	56
15. Masangan Wetan	-	-	-	-	-	-
16. Suko	-	-	-	-	-	-
17. Masangankulon	-	-	-	-	-	-
18. Panjunan	-	-	-	-	-	-
19. Bangsri	-	-	-	-	-	-
Jumlah	148	180	173	148	180	151

Sumber : Cabang Dinas Pendidikan Kecamatan Sukodono

Desa/Kelurahan	Kelas IV		Kelas V		Kelas VI	
	L	P	L	P	L	P
1	8	9	10	11	12	13
01. Wilayat	-	-	-	-	-	-
02. Kebonagung	42	51	35	29	33	27
03. Anggaswangi	-	-	-	-	-	-
04. Jumputrejo	-	-	-	-	-	-
05. Suruh	-	-	-	-	-	-
06. Pekarungan	45	30	29	32	18	15
07. Pademonegoro	-	-	-	-	-	-
08. Cangkringsari	-	-	-	-	-	-
09. Jogsatru	-	-	-	-	-	-
10. Ngaresrejo	-	-	-	-	-	-
11. Sambungrejo	-	-	-	-	-	-
12. Plumbungan	-	-	-	-	-	-
13. Sukodono	23	23	18	19	33	23
14. Klopsepuluh	53	70	58	53	34	47
15. Masangan Wetan	-	-	-	-	-	-
16. Suko	-	-	-	-	-	-
17. Masangankulon	-	-	-	-	-	-
18. Panjunan	-	-	-	-	-	-
19. Bangsri	-	-	-	-	-	-
Jumlah	163	174	140	133	118	112

Sumber : Cabang Dinas Pendidikan Kecamatan Sukodono

Tabel 4.06
Banyaknya Murid Sekolah Dasar Negeri Yang Mengikuti dan Lulus UAS
Menurut Desa/Kelurahan
Tahun 2017

Desa/Kelurahan	Peserta UAS		Lulus UAS	
	Negeri	Swasta	Negeri	Swasta
1	2		3	
01. Wilayut	51	-	51	-
02. Kebonagung	159	57	159	57
03. Anggaswangi	122	-	122	-
04. Jumputrejo	101	-	101	-
05. Suruh	48	-	48	-
06. Pekarungan	110	24	110	24
07. Pademonegoro	55	-	55	-
08. Cangkringsari	25	-	25	-
09. Jogosatru	29	-	29	-
10. Ngaresrejo	52	-	52	-
11. Sambungrejo	56	-	56	-
12. Plumbungan	31	-	31	-
13. Sukodono	72	50	72	50
14. Klopsepuluh	42	51	42	51
15. Masangan Wetan	47	-	47	-
16. Suko	155	-	155	-
17. Masangankulon	21	-	21	-
18. Panjunan	86	-	86	-
19. Bangsri	29	-	29	-
Jumlah	1 291	182	1 291	182

Sumber : Cabang Dinas Pendidikan Kecamatan Sukodono

Tabel 4.07
Banyaknya Sekolah, Bilik, Kelas, Guru Dan Murid
Sekolah Dasar Non Dinas Pendidikan
Tahun 2017

Desa/Kelurahan	Sekolah	Bilik	Kelas	Guru	Murid
1	2	3	4	5	6
01. Wilayat	-	-	-	-	-
02. Kebonagung	1	14	21	35	772
03. Anggaswangi	-	-	-	-	-
04. Jumputrejo	1	2	7	13	185
05. Suruh	-	-	-	-	-
06. Pekarungan	2	25	23	56	635
07. Pademonegoro	1	6	11	17	297
08. Cangkringsari	2	4	13	23	275
09. Jogosatri	1	2	8	16	199
10. Ngaresrejo	-	-	-	-	-
11. Sambungrejo	1	1	7	12	131
12. Plumbungan	1	3	6	10	150
13. Sukodono	1	6	12	15	283
14. Klopsepuluh	1	5	14	19	388
15. Masangan Wetan	-	-	-	-	-
16. Suko	1	2	10	15	427
17. Masangankulon	1	6	12	22	421
18. Panjunan	1	4	9	13	238
19. Bangsri	1	7	8	16	159
Jumlah	16	87	161	282	4 560

Sumber : Cabang Dinas Pendidikan Kecamatan Sukodono

Tabel 4.08
Banyaknya Murid Sekolah Dasar Non Dinas Pendidikan Menurut
Tingkatan/Kelas dan Jenis Kelamin
Tahun 2017

Desa/Kelurahan	Kelas I		Kelas II		Kelas III	
	L	P	L	P	L	P
1	2	3	4	5	6	7
01. Wilayat	-	-	-	-	-	-
02. Kebonagung	52	56	81	71	62	88
03. Anggaswangi	-	-	-	-	-	-
04. Jumputrejo	14	9	23	13	16	13
05. Suruh	-	-	-	-	-	-
06. Pekarungan	53	44	54	52	55	52
07. Pademonegoro	18	25	33	30	28	25
08. Cangkringsari	21	24	23	21	27	23
09. Jogosatri	17	12	21	15	15	23
10. Ngaresrejo	-	-	-	-	-	-
11. Sambungrejo	5	8	6	11	11	8
12. Plumbungan	10	10	12	10	10	13
13. Sukodono	14	26	31	23	14	22
14. Klopsepuluh	17	34	38	46	34	35
15. Masangan Wetan	-	-	-	-	-	-
16. Suko	31	31	45	37	41	38
17. Masangankulon	36	25	39	42	43	37
18. Panjunan	24	13	16	18	9	17
19. Bangsri	15	9	9	8	14	17
Jumlah	327	326	431	397	379	411

Sumber : Cabang Dinas Pendidikan Kecamatan Sukodono

Desa/Kelurahan	Kelas IV		Kelas V		Kelas VI	
	L	P	L	P	L	P
1	8	9	10	11	12	13
01. Wilayat	-	-	-	-	-	-
02. Kebonagung	57	58	64	66	57	62
03. Anggaswangi	-	-	-	-	-	-
04. Jumputrejo	20	28	15	15	13	6
05. Suruh	-	-	-	-	-	-
06. Pekarungan	62	48	51	44	62	58
07. Pademonegoro	29	26	21	20	25	17
08. Cangkringsari	18	14	36	23	23	22
09. Jogosatri	15	14	21	12	14	20
10. Ngaresrejo	-	-	-	-	-	-
11. Sambungrejo	10	11	18	14	18	11
12. Plumbungan	11	10	17	19	15	13
13. Sukodono	26	31	27	24	25	20
14. Kloposepuluh	32	33	31	32	31	25
15. Masangan Wetan	-	-	-	-	-	-
16. Suko	44	29	38	29	38	26
17. Masangankulon	34	24	36	24	41	40
18. Panjunan	21	24	20	17	25	34
19. Bangsri	11	17	16	22	8	13
Jumlah	390	367	411	361	395	367

Sumber : Cabang Dinas Pendidikan Kecamatan Sukodono

Tabel 4.09
Banyaknya Sekolah Lanjutan Tingkat Pertama (SLTP)
Negeri dan Swasta
Tahun 2017

Nama Sekolah	Desa/Kelurahan Alamat Sekolah	Status	Jumlah		
			Kelas	Guru	Murid
1	2	3	4		5
1. SMPN 1 Sukodono	Anggaswangi	Negeri	30	55	1067
2. SMPN 2 Sukodono	Plumbungan	Negeri	30	49	1094
3. SMP Wijaya	Pekarungan	Swasta	10	23	259
4. SMP YPM	Panjunan	Swasta	26	57	951
5. MTs HASYIM ASYARI	Bangsri	Swasta	14	33	132
Jumlah			110	217	3 503

Sumber : Cabang Dinas Pendidikan Kecamatan Sukodono

Tabel 4.10
Banyaknya Murid Sekolah Lanjutan Tingkat Pertama
Menurut Tingkatan /Kelas dan Jenis Kelamin
Tahun 2017

Nama Sekolah	Kelas I		Kelas II		Kelas III	
	L	P	L	P	L	P
1	2	3	4	5	6	7
1. SMPN 1 Sukodono	209	187	169	145	148	209
2. SMPN 2 Sukodono	185	172	196	167	184	190
3. SMP Wijaya	46	38	47	22	48	30
4. SMP YPM	178	136	183	159	159	136
5. MTs HASYIM ASYARI	34	19	28	19	23	9
Jumlah	652	552	623	512	562	574

Sumber : Cabang Dinas Pendidikan Kecamatan Sukodono

Tabel 4.11
Banyaknya Sekolah Lanjutan Tingkat Atas (SLTA)
Negeri dan Swasta
Tahun 2017

Nama Sekolah	Desa/Kelurahan Alamat Sekolah	Status	Jumlah		
			Kelas	Guru	Murid
1	2	3	4	5	
1. SMA YPM 2 SUKODONO	Panjunan	Swasta	8	22	261
2. SMK YPM	Panjunan	Swasta	13	24	644
3. MA HASYIM ASYARI	Bangsri	Swasta	5	28	184
4. SPM HASYIM ASYARI	Bangsri	Swasta	5	24	124
5. SMK WIJAYA	Sukodono	Swasta	9	32	295
Jumlah			40	130	1 508

Sumber : Cabang Dinas Pendidikan Kecamatan Sukodono

Tabel 4.12
Banyaknya Murid Sekolah Lanjutan Tingkat Atas
Menurut Tingkatan/Kelas dan Jenis Kelamin
Tahun 2017

Nama Sekolah	Kelas I		Kelas II		Kelas III	
	L	P	L	P	L	P
1	2	3	4	5	6	7
1. SMA YPM 2 SUKODONO	17	45	49	54	49	47
2. SMK YPM	40	188	42	180	27	167
3. MA HASYIM ASYARI	24	30	28	42	16	44
4. SPM HASYIM ASYARI	41	10	25	9	38	1
5. SMK WIJAYA	61	33	70	38	60	33
Jumlah	183	306	214	323	190	292

Sumber : Cabang Dinas Pendidikan Kecamatan Sukodono

Tabel 4.13
Banyaknya Kunjungan Ke Puskesmas
Menurut 10 Jenis Penyakit Yang Dominan
Tahun 2017

Jenis Penyakit	Banyaknya Pengunjung
1	2
1. Infeksi Akut Pada Saluran Pernafasan	28 249
2. Demam yang tidak diket sebabnya	16 876
3. penyakit pada sistim otot 4 jaringan pengikat	16 665
4. Tukak Lambung dan usus dua belas jari	13 602
5. radang tenggorokan	12 740
6. tekanan Darah Tinggi	10 702
7. Penyakit kulit alergi	5 028
8. Diare dan Gastroentritis	4 029
9. Diabetes miliitus	3 770
10. demam Tifoid dan Para tifoid	2 311
Jumlah	113 972

Sumber : Puskesmas Sukodono

Tabel 4.14
Kegiatan Imunisasi Menurut Jenis
dan Desa/ Kelurahan
Tahun 2017

Desa/Kelurahan	BCG	DPT I	DPT II	DPT III	POLIO I
1	2	3	4	5	6
01. Wilayat	51	60	54	52	59
02. Kebonagung	268	244	249	347	160
03. Anggaswangi	115	87	87	141	81
04. Jumputrejo	166	151	156	137	130
05. Suruh	36	77	53	40	58
06. Pekarungan	284	83	72	268	64
07. Pademonegoro	63	81	68	70	77
08. Cangkringsari	81	82	71	76	72
09. Jogosatru	56	68	65	76	71
10. Ngaresrejo	43	69	59	40	45
11. Sambungrejo	80	90	91	85	73
12. Plumbungan	70	190	179	70	186
13. Sukodono	81	128	150	121	115
14. Klopsepuluh	183	177	176	187	180
15. Masangan Wetan	71	60	58	54	64
16. Suko	222	218	205	226	194
17. Masangankulon	166	211	165	212	165
18. Panjunan	56	131	116	81	99
19. Bangsri	87	77	74	85	80
Jumlah	2 179	2 284	2 148	2 368	1 973

Sumber : Puskesmas Sukodono

Desa/Kelurahan	POLIO II	POLIO III	Campak	TT2 Hamil	TT2 Non Hamil
1	7	8	9	10	11
01. Wilayat	59	56	45	50	869
02. Kebonagung	263	260	472	196	2637
03. Anggaswangi	95	79	128	93	1280
04. Jumputrejo	156	166	146	138	1888
05. Suruh	70	49	53	56	276
06. Pekarungan	75	71	240	144	1856
07. Pademonegoro	85	77	81	76	995
08. Cangkringsari	84	74	79	71	988
09. Jogosatru	69	65	113	52	710
10. Ngaresrejo	67	51	40	46	612
11. Sambungrejo	90	91	87	66	1776
12. Plumbungan	175	176	53	56	782
13. Sukodono	124	157	134	127	2095
14. Klopsepuluh	172	169	177	91	1250
15. Masangan Wetan	59	58	59	54	766
16. Suko	215	206	199	210	2901
17. Masangankulon	214	169	242	209	2863
18. Panjunan	131	114	66	56	765
19. Bangsri	79	86	59	72	990
Jumlah	2 282	2 174	2 473	1 863	26 299

Sumber : Puskesmas Sukodono

Tabel 4.15
Kegiatan SKDN di Puskesmas
Setiap Bulan
Tahun 2017

Bulan	Jumlah Balita (S)	Balita dg. KMS (K)	Balita ditimbang (D)	Balita yg. Naik (N)
1	2	3	4	5
01. Januari	8 175	8 175	6 176	3 393
02. Pebruari	8 276	8 276	6 592	3 700
03. Maret	8 120	8 120	6 183	3 503
04. April	8 374	8 374	6 428	3 651
05. Mei	8 221	8 221	6 233	3 219
06. Juni	8 343	8 343	6 121	3 460
07. Juli	8 229	8 229	6 178	3 687
08. Agustus	8 818	8 818	7 181	3 642
09. September	8 544	8 544	6 774	3 617
10. Oktober	8 860	8 860	6 519	3 578
11. Nopember	8 682	8 682	6 628	3 749
12. Desember	8 762	8 762	6 539	3 815
<hr/>				
Rata-rata				
<hr/>				

Sumber : Puskesmas Sukodono

Bulan	K/S (%)	D/S (%)	N/D (%)	N/S (%)	D/K (%)
1	6	7	8	9	10
01. Januari	100,00	75,55	54,94	41,50	75,55
02. Pebruari	100,00	79,65	56,13	44,71	79,65
03. Maret	100,00	76,15	56,66	43,14	76,15
04. April	100,00	76,76	56,80	43,60	76,76
05. Mei	100,00	75,82	51,64	39,16	75,82
06. Juni	100,00	73,37	56,53	41,47	73,37
07. Juli	100,00	75,08	59,68	44,80	75,08
08. Agustus	100,00	81,44	50,72	41,30	81,44
09. September	100,00	79,28	53,40	42,33	79,28
10. Oktober	100,00	73,58	54,89	40,38	73,58
11. Nopember	100,00	76,34	56,56	43,18	76,34
12. Desember	100,00	74,63	58,34	43,54	74,63
Rata-rata					

Sumber : Puskesmas Sukodono

Tabel 4.16
Banyaknya Kunjungan Ibu Hamil, Bayi dan Anak
Dalam Program KIA Menurut Desa/ Kelurahan
Tahun 2017

Desa/Kelurahan	Ibu Hamil	Bayi	Anak
1	2	3	4
01. Wilayut	54	68	288
02. Kebonagung	191	163	759
03. Anggaswangi	110	98	411
04. Jumputrejo	181	138	552
05. Suruh	68	61	243
06. Pekarungan	138	152	569
07. Pademonegoro	93	82	352
08. Cangkringsari	92	84	379
09. Jogosatru	63	61	245
10. Ngaresrejo	62	56	236
11. Sambungrejo	84	105	413
12. Plumbungan	68	64	271
13. Sukodono	127	140	452
14. Klopsepuluh	112	100	423
15. Masangan Wetan	92	64	294
16. Suko	195	219	687
17. Masangankulon	178	163	754
18. Panjunan	82	64	281
19. Bangsri	91	79	328
Jumlah	2 081	1 961	7 937

Sumber : Puskesmas Sukodono

Tabel 4.17
Pencapaian KB Baru Menurut
Jenis Kontrasepsi dan Desa/ Kelurahan
Tahun 2017

Desa/Kelurahan	Pencapaian			
	IUD	MOW/ MOP	Implan	Suntik
1	2	3	4	5
01. Wilayat	1	1	2	72
02. Kebonagung	3	1	3	112
03. Anggaswangi	2	1	4	67
04. Jumputrejo	2	1	4	73
05. Suruh	2	1	2	57
06. Pekarungan	2	2	2	95
07. Pademonegoro	2	3	3	75
08. Cangkringsari	2	1	2	76
09. Jogosatru	1	0	2	46
10. Ngaresrejo	1	0	2	42
11. Sambungrejo	2	2	2	68
12. Plumbungan	1	0	2	57
13. Sukodono	55	0	75	65
14. Klopsepuluh	2	1	3	82
15. Masangan Wetan	1	0	2	75
16. Suko	2	2	1	86
17. Masangankulon	1	1	1	52
18. Panjunan	1	1	2	36
19. Bangsri	2	0	1	59
Jumlah	85	18	115	1 295

Sumber : Puskesmas Sukodono

Desa/Kelurahan	Pencapaian		
	Pil	Kondom	Jumlah
1	6	7	8
01. Wilayut	2	1	79
02. Kebonagung	4	1	124
03. Anggaswangi	4	1	79
04. Jumputrejo	3	1	84
05. Suruh	3	0	65
06. Pekarungan	3	1	105
07. Pademonegoro	2	0	85
08. Cangkringsari	3	1	85
09. Jogosatru	3	1	53
10. Ngaresrejo	2	2	49
11. Sambungrejo	4	0	78
12. Plumbungan	2	0	62
13. Sukodono	2	0	197
14. Klopsepuluh	4	0	92
15. Masangan Wetan	3	0	81
16. Suko	4	0	95
17. Masangankulon	4	0	59
18. Panjunan	3	0	43
19. Bangsri	4	0	66
Jumlah	59	9	1 581

Sumber : Puskesmas Sukodono

Tabel 4.18
Jumlah Pasangan Usia Subur (PUS) Menurut
Kelompok Umur dan Desa/ Kelurahan
Tahun 2017

Desa/Kelurahan	< 20 th	20 - 29 th	> 29 th	Jumlah
1	2	3	4	5
01. Wilayat	51	117	490	658
02. Kebonagung	156	354	1488	1998
03. Anggaswangi	76	172	722	970
04. Jumputrejo	112	254	1065	1431
05. Suruh	46	104	438	588
06. Pekarungan	59	134	561	754
07. Pademonegoro	58	133	557	748
08. Cangkringsari	42	95	401	538
09. Jogosatru	36	82	345	463
10. Ngaresrejo	105	239	1002	1346
11. Sambungrejo	46	105	441	592
12. Plumbungan	124	281	1182	1587
13. Sukodono	74	168	705	947
14. Klopsepuluh	45	103	432	580
15. Masangan Wetan	171	390	1637	2198
16. Suko	169	385	1615	2169
17. Masangankulon	45	103	432	580
18. Panjunan	58	133	558	749
19. Bangsri				0
Jumlah	1 473	3 352	14 071	18 896

Sumber : Puskesmas Sukodono

Tabel 4.19
Persentase Pemeluk Agama Menurut
Desa/ Kelurahan
Tahun 2017

Desa/Kelurahan	Islam	Kristen/ Katolik	Hindu/ Budha	Lain-lain
1	2	3	4	5
01. Wilayut	99,04	0,96	0,00	0,00
02. Kebonagung	98,22	1,26	0,51	0,00
03. Anggaswangi	99,22	0,78	0,00	0,00
04. Jumputrejo	98,40	1,55	0,05	0,00
05. Suruh	98,79	1,21	0,00	0,00
06. Pekarungan	99,37	0,57	0,06	0,00
07. Pademonegoro	97,73	2,27	0,00	0,00
08. Cangkringsari	99,46	0,54	0,00	0,00
09. Jogosatru	99,90	0,10	0,00	0,00
10. Ngaresrejo	98,72	1,25	0,04	0,00
11. Sambungrejo	99,82	0,18	0,00	0,00
12. Plumbungan	99,84	0,16	0,00	0,00
13. Sukodono	98,87	0,94	0,19	0,00
14. Klopsepuluh	99,41	0,53	0,06	0,00
15. Masangan Wetan	98,83	1,01	0,16	0,00
16. Suko	98,75	1,22	0,04	0,00
17. Masangankulon	98,69	1,10	0,21	0,00
18. Panjunan	98,85	1,06	0,09	0,00
19. Bangsri	100,00	0,00	0,00	0,00
Jumlah	1 882	17	1	0

Sumber : KUA Kecamatan Sukodono

Tabel 4.20
Banyaknya Tempat Ibadah Menurut
Desa/Kelurahan
Tahun 2017

Desa/.Kelurahan	Masjid	Musholla/ Langgar	Gereja	Pura/Vihara
1	2	3	4	5
01. Wilayat	1	10	0,00	0,00
02. Kebonagung	6	21	0,00	0,00
03. Anggaswangi	3	10	0,00	0,00
04. Jumputrejo	8	22	0,00	0,00
05. Suruh	3	9	0,00	0,00
06. Pekarungan	5	17	0,00	0,00
07. Pademonegoro	2	11	0,00	0,00
08. Cangkringsari	4	22	0,00	0,00
09. Jogosatru	5	12	0,00	0,00
10. Ngaresrejo	5	11	0,00	0,00
11. Sambungrejo	4	13	0,00	0,00
12. Plumbungan	6	12	0,00	0,00
13. Sukodono	4	22	0,00	0,00
14. Klopsepuluh	4	24	0,00	0,00
15. Masangan Wetan	5	12	0,00	0,00
16. Suko	6	18	0,00	0,00
17. Masangankulon	8	26	0,00	0,00
18. Panjunan	3	9	0,00	0,00
19. Bangsri	3	14	0,00	0,00
Jumlah	85	295	0	0

Sumber : KUA Kecamatan Sukodono

Tabel 4.21
Banyaknya Nikah, Talak, Cerai dan Rujuk
Menurut Desa/Kelurahan
Tahun 2017

Desa/.Kelurahan	Nikah	Talak	Cerai	Rujuk
1	2	3	4	5
01. Wilayat	20	2	0	0
02. Kebonagung	60	3	1	0
03. Anggaswangi	33	0	0	0
04. Jumputrejo	54	2	0	0
05. Suruh	20	0	1	0
06. Pekarungan	69	2	1	0
07. Pademonegoro	28	0	3	0
08. Cangkringsari	34	0	2	0
09. Jogosatru	26	0	0	0
10. Ngaresrejo	27	1	3	0
11. Sambungrejo	20	0	1	0
12. Plumbungan	22	0	0	0
13. Sukodono	55	1	2	0
14. Klopsepuluh	30	1	0	0
15. Masangan Wetan	29	0	1	0
16. Suko	62	0	1	0
17. Masangankulon	79	0	1	0
18. Panjunan	23	2	0	0
19. Bangsri	40	1	0	0
Jumlah	731	15	17	0

Sumber : KUA Kecamatan Sukodono

Tabel 4.22
Banyaknya Penyaluran Zakat Fitrah
Menurut Desa/Kelurahan
Tahun 2017

Desa/.Kelurahan	Mustahig (orang)	Beras (kg)	Uang (Rp)
1	2	3	4
01. Wilayut	2570	6425	0
02. Kebonagung	11276	28190	0
03. Anggaswangi	5220	13050	0
04. Jumputrejo	7761	19402,5	0
05. Suruh	3430	8575	0
06. Pekarungan	7860	19650	0
07. Pademonegoro	4387	10967,5	0
08. Cangkringsari	4240	10600	0
09. Jogosatru	3091	7727,5	0
10. Ngaresrejo	2693	6732,5	0
11. Sambungrejo	3797	9492,5	0
12. Plumbungan	3212	8030	0
13. Sukodono	6920	17300	0
14. Klopsepuluh	5216	13040	0
15. Masangan Wetan	3130	7825	0
16. Suko	12590	31475	0
17. Masangankulon	12250	30625	0
18. Panjunan	3254	8135	0
19. Bangsri	4269	10672,5	0
Jumlah	107 166	267 915	0

Sumber : KUA Kecamatan Sukodono

Tabel 4.23
Banyaknya Penerimaan Zakat Fitrah
Menurut Desa/Kelurahan
Tahun 2017

Desa/.Kelurahan	Muzaki (orang)	Beras (kg)	Uang (Rp)
1	2	3	4
01. Wilayat	1 285	3 470	-
02. Kebonagung	5 638	15 223	-
03. Anggaswangi	2 610	7 047	-
04. Jumputrejo	3 881	10 479	-
05. Suruh	1 715	4 631	-
06. Pekarungan	3 930	10 611	-
07. Pademonegoro	2 194	5 924	-
08. Cangkringsari	2 120	1 060	-
09. Jogosatru	1 546	773	-
10. Ngaresrejo	1 347	674	-
11. Sambungrejo	1 899	950	-
12. Plumbungan	1 606	803	-
13. Sukodono	3 460	1 730	-
14. Klopsepuluh	2 608	1 304	-
15. Masangan Wetan	1 565	783	-
16. Suko	6 295	3 147	-
17. Masangankulon	6 125	3 063	-
18. Panjunan	1 627	813	-
19. Bangsri	2 135	1 068	-
Jumlah	53 586	73 549	

Sumber : KUA Kecamatan Sukodono

Tabel 4.24
Banyaknya Pemberi, Penerima dan Jumlah Hewan Kurban
Menurut Desa/Kelurahan
Tahun 2017

Desa/Kelurahan	Pemberi	Penerima	Pencapaian		
			Kerbau	Sapi	Kambing
1	2	3	4	5	6
01. Wilayut	-	-	-	6,00	55,00
02. Kebonagung	-	-	-	11,00	59,00
03. Anggaswangi	-	-	-	27,00	74,00
04. Jumputrejo	-	-	-	19,00	123,00
05. Suruh	-	-	-	5,00	29,00
06. Pekarungan	-	-	-	15,00	63,00
07. Pademonegoro	-	-	-	9,00	30,00
08. Cangkringsari	-	-	-	8,00	25,00
09. Jogosatru	-	-	-	6,00	25,00
10. Ngaresrejo	-	-	-	21,00	40,00
11. Sambungrejo	-	-	-	15,00	70,00
12. Plumbungan	-	-	-	10,00	42,00
13. Sukodono	-	-	-	16,00	102,00
14. Klopsepuluh	-	-	-	4,00	61,00
15. Masangan Wetan	-	-	-	19,00	97,00
16. Suko	-	-	-	23,00	10,00
17. Masangankulon	-	-	-	40,00	105,00
18. Panjunan	-	-	-	9,00	55,00
19. Bangsri	-	-	-	5,00	46,00
Jumlah	0	0	0	268	1 111

Sumber : KUA Kecamatan Sukodono

Tabel 4.25
Banyaknya Kelompok Dasa Wisma, Anggota dan Kader PKK
Menurut Desa/Kelurahan
Tahun 2017

Desa/Kelurahan	Kelompok Dasa Wisma	PKBH	Kadarkum	Pola Asuh
1	2	3	4	5
01. Wilayat	Matahari	3	1	2
02. Kebonagung	Turi	4	1	11
03. Anggaswangi	Kaca Piring	34	62	13
04. Jumputrejo	Gading	6	1	11
05. Suruh	Dahlia	4	1	4
06. Pekarungan	Gladiul	3	2	5
07. Pademonegoro	Lely	4	3	4
08. Cangkringsari	Bogenville	5	1	4
09. Jogosatru	Anggrek	5	1	3
10. Ngaresrejo	Kenongo	4	1	4
11. Sambungrejo	Nusa Indah	5	1	4
12. Plumbungan	Wijaya Kusuma	3	1	3
13. Sukodono	Melati	4	1	3
14. Klopsepuluh	Teratai	5	1	4
15. Masangan Wetan	Mawar	4	1	3
16. Suko	Aster	11	1	11
17. Masangankulon	Sedap Malam	4	1	9
18. Panjunan	Flamboyan	3	1	5
19. Bangsri	Desember	4	1	3
Jumlah		115	83	106

Sumber : Kantor Kecamatan Sukodono

Tabel 4.26
Nama Kelompok Tani dan Jumlah Kelompok
Tahun 2017

Desa/Kelurahan	Nama Kelompok	Jumlah kelompok
1	2	3
01. Wilayut	Suko Manunggal	138
02. Kebonagung	Ngudi kaweruh	59
03. Anggaswangi	Tani makmur	45
04. Jumputrejo	Suko Tani	257
05. Suruh	Tani makmur	142
06. Pekarungan	Tani mulyo	74
07. Pademonegoro	Sami rukun	154
08. Cangkringsari	Sejahtera	261
09. Jogosatru	Sumber rejeki	79
10. Ngaresrejo	Ngudi luhur	146
11. Sambungrejo	Sumber Rejeki	260
12. Plumbungan	Tani Makmur	155
13. Sukodono	Budi Luhur	214
14. Kloposepuluh	Sidomakmur,Raharjo barokah	251
15. Masangan Wetan	Swadaya	92
16. Suko	Tani Lestari	33
17. Masangankulon	Jasa Mulya	204
18. Panjunan	Karya Tani	39
19. Bangsri	Seneng tani	158
Jumlah		2 761

Sumber : Kantor Kecamatan Sukodono

Tabel 4.27
Banyaknya Penyandang Cacat Menurut Jenis Kecacatan
dan Desa/Kelurahan
Tahun 2017

Desa/Kelurahan	Tuna Daksa	Tuna Grahita	Tuna Netra	Tuna Rungu	Tuna Jompo
1	2	3	4	5	6
01. Wilayat	12	5	1	2	1
02. Kebonagung	-	-	-	-	-
03. Anggaswangi	-	-	1	-	-
04. Jumputrejo	-	-	-	-	-
05. Suruh	-	-	-	-	-
06. Pekarungan	-	-	-	-	-
07. Pademonegoro	3	3	-	4	-
08. Cangkringsari	-	-	-	-	-
09. Jogosatru	1,00	-	-	-	-
10. Ngaresrejo	-	-	-	-	-
11. Sambungrejo	-	-	-	-	-
12. Plumbungan	-	-	-	-	-
13. Sukodono	-	-	-	-	-
14. Klopsepuluh	-	-	-	-	-
15. Masangan Wetan	-	-	2	-	-
16. Suko	-	-	-	-	-
17. Masangankulon	7	-	6	-	4
18. Panjunan	-	-	-	-	-
19. Bangsri	-	-	-	-	-
Jumlah	23	8	10	6	5

Sumber : Puskesmas Sukodono

Tabel 4.28
Banyaknya PUS yang menjadi peserta KB Dan Tidak ber KB
Menurut Desa/Kelurahan
Tahun 2017

Desa/.Kelurahan	PUS Peserta KB	PUS Tidak BerKB	Jumlah
1	2	3	4
01. Wilayat	392	185	577
02. Kebonagung	1903	768	2671
03. Anggaswangi	709	421	1130
04. Jumputrejo	1781	809	2590
05. Suruh	501	237	738
06. Pekarungan	1022	516	1538
07. Pademonegoro	552	343	895
08. Cangkringsari	674	348	1022
09. Jogosatri	429	196	625
10. Ngaresrejo	462	193	655
11. Sambungrejo	647	291	938
12. Plumbungan	469	250	719
13. Sukodono	122	1510	1632
14. Klopsepuluh	977	422	1399
15. Masangan Wetan	756	284	1040
16. Suko	1454	1440	2894
17. Masangankulon	1261	1020	2281
18. Panjunan	615	232	847
19. Bangsri	561	288	849
Jumlah	15 287	9 753	25 040

Sumber : PLKB Kec. Sukodono

Tabel 4.29
Pencapaian PUS KB Aktif Jalur Pelayanan Swasta Menurut
Jenis Kontrasepsi dan Desa/Kelurahan
Tahun 2017

Desa/.Kelurahan	PUS	Pencapaian			
		IUD	MOW/ MOP	kondom	implant
1	2	3	4	5	6
01. Wilayat	577	4	15	14	0
02. Kebonagung	2671	99	78	67	33
03. Anggaswangi	1130	68	66	21	2
04. Jumputrejo	2590	155	151	43	9
05. Suruh	738	35	38	2	25
06. Pekarungan	1538	116	116	58	6
07. Pademonegoro	895	23	37	22	0
08. Cangkringsari	1022	8	6	7	0
09. Jogosatru	625	20	15	2	5
10. Ngaresrejo	655	24	12	11	10
11. Sambungrejo	938	26	23	9	3
12. Plumbungan	719	28	15	2	24
13. Sukodono	1632	28	25	12	0
14. Klopsepuluh	1399	57	35	9	37
15. Masangan Wetan	1040	40	16	21	4
16. Suko	2894	105	93	28	67
17. Masangankulon	2281	104	81	35	35
18. Panjunan	847	40	37	5	40
19. Bangsri	849	3	8	1	5
Jumlah	25 040	983	867	369	305

Sumber : PLKB Kec. Sukodono

Desa/.Kelurahan	Pencapaian		
	suntik	pil	Jumlah
1	7	8	9
01. Wilayut	320	39	392
02. Kebonagung	1017	609	1903
03. Anggaswangi	440	112	709
04. Jumputrejo	1149	274	1781
05. Suruh	328	73	501
06. Pekarungan	589	162	1047
07. Pademonegoro	385	85	552
08. Cangkringsari	520	133	674
09. Jogosatru	309	77	428
10. Ngaresrejo	347	58	462
11. Sambungrejo	503	83	647
12. Plumbungan	330	70	469
13. Sukodono	922	125	1112
14. Kloposepuluh	651	188	977
15. Masangan Wetan	598	75	754
16. Suko	793	368	1454
17. Masangankulon	778	228	1261
18. Panjunan	372	121	615
19. Bangsri	452	77	546
Jumlah	10 803	2 957	16 284

Sumber : PLKB Kec. Sukodono

Tabel 4.30
Pencapaian PUS KB Aktif Jalur Pelayanan Pemerintah Menurut
Jenis Kontrasepsi dan Desa/Kelurahan
Tahun 2017

Desa/.Kelurahan	PUS	Pencapaian			
		IUD	MOW/ MOP	kondom	implant
1	2	3	4	5	6
01. Wilayat	577	23	13	3	6
02. Kebonagung	2671	32	18	14	41
03. Anggaswangi	1130	56	18	2	20
04. Jumputrejo	2590	58	127	1	36
05. Suruh	738	30	26	2	9
06. Pekarungan	1538	54	24	3	41
07. Pademonegoro	895	29	20	4	57
08. Cangkringsari	1022	33	22	2	60
09. Jogosatru	625	9	14	1	42
10. Ngaresrejo	655	13	9	3	27
11. Sambungrejo	938	29	20	0	18
12. Plumbungan	719	30	14	0	21
13. Sukodono	1632	39	20	7	45
14. Klopsepuluh	1399	38	24	3	21
15. Masangan Wetan	1040	24	14	0	11
16. Suko	2894	70	68	28	61
17. Masangankulon	2281	59	64	30	46
18. Panjunan	847	24	15	0	11
19. Bangsri	849	32	8	4	22
Jumlah	25 040	682	538	107	595

Sumber : PLKB Kec. Sukodono

Desa/.Kelurahan	Pencapaian		
	suntik	pil	Jumlah
1	7	8	9
01. Wilayut	23	4	72
02. Kebonagung	118	28	251
03. Anggaswangi	86	16	198
04. Jumputrejo	95	8	325
05. Suruh	34	9	110
06. Pekarungan	88	16	226
07. Pademonegoro	36	4	150
08. Cangkringsari	41	4	162
09. Jogosatri	22	2	90
10. Ngaresrejo	34	0	86
11. Sambungrejo	48	11	126
12. Plumbungan	54	4	123
13. Sukodono	93	11	215
14. Kloposepuluh	51	5	142
15. Masangan Wetan	20	0	69
16. Suko	383	224	834
17. Masangankulon	327	145	671
18. Panjunan	24	1	75
19. Bangsri	51	14	131
Jumlah	1 628	506	4 056

Sumber : PLKB Kec. Sukodono

Tabel 4.31
Banyaknya PUS peserta KB Menurut Jalur Pelayanan
Tahun 2017

Desa/.Kelurahan	Pemerintah	Swasta	Jumlah
1	2	3	4
01. Wilayut	104	137	241
02. Kebonagung	424	611	1035
03. Anggaswangi	306	428	734
04. Jumputrejo	457	596	1053
05. Suruh	155	207	362
06. Pekarungan	358	503	861
07. Pademonegoro	247	344	591
08. Cangkringsari	265	370	635
09. Jogosatru	155	221	376
10. Ngaresrejo	150	211	361
11. Sambungrejo	192	269	461
12. Plumbungan	198	277	475
13. Sukodono	360	509	869
14. Klopsepuluh	217	294	511
15. Masangan Wetan	100	131	231
16. Suko	1306	1974	3280
17. Masangankulon	1074	1592	2666
18. Panjunan	110	146	256
19. Bangsri	208	295	503
Jumlah	6 386	9 115	15 501

Sumber : PLKB Kec. Sukodono

Tabel 4.32
Banyaknya PUS Bukan Peserta KB
Menurut Desa/Kelurahan
Tahun 2017

Desa/.Kelurahan	Hamil	Ingin Anak segera	Ingin Anak Tunda	Tidak ingin anak
1	5	6		7
01. Wilayat	13	47	27	20
02. Kebonagung	58	261	64	134
03. Anggaswangi	20	78	47	78
04. Jumputrejo	60	260	105	59
05. Suruh	18	69	25	15
06. Pekarungan	17	80	40	148
07. Pademonegoro	34	72	29	33
08. Cangkringsari	50	73	43	20
09. Jogosatru	20	50	17	19
10. Ngaresrejo	19	57	16	15
11. Sambungrejo	25	96	28	16
12. Plumbungan	17	62	24	24
13. Sukodono	35	157	60	43
14. Klosepuluh	29	118	68	65
15. Masangan Wetan	19	74	4	90
16. Suko	64	294	171	77
17. Masangankulon	51	182	95	21
18. Panjunan	18	70	38	31
19. Bangsri	23	74	46	14
Jumlah	590	2 174	947	922

Sumber : PLKB Kec. Sukodono

Tabel 4.33
Banyaknya Pelanggaran dan Kejahatan Menurut
Jenis Setiap Bulan
Tahun 2017

Bulan	Pencurian	Pembunuhan	Penganiayaan	Penggelapan	Kebakaran
1	2	3	4	5	6
01. Januari	-	-	-	-	-
02. Pebruari	2	-	-	-	-
03. Maret	-	-	1	-	-
04. April	-	-	-	1	-
05. Mei	-	-	2	-	-
06. Juni	-	-	-	-	-
07. Juli	1	-	1	1	-
08. Agustus	-	-	-	-	1
09. September	-	-	-	-	-
10. Oktober	2	-	2	-	-
11. Nopember	-	-	-	-	-
12. Desember	-	-	-	-	-
Jumlah	5	0	6	2	1

Sumber : POLSEK Kec. Sukodono

Bulan	Kecelakaan	Senjata api	Jambret	Perjudian	Kecelakaan kerja
1	7	8	9	10	11
01. Januari	2	-	-	1	-
02. Pebruari	1	-	-	-	-
03. Maret	3	-	-	-	-
04. April	3	-	-	1	-
05. Mei	2	-	-	1	-
06. Juni	-	-	-	-	-
07. Juli	4	-	-	-	-
08. Agustus	4	-	-	-	-
09. September	3	-	-	-	-
10. Oktober	2	-	1	-	-
11. Nopember	4	-	-	-	-
12. Desember	3	-	-	-	-
Jumlah	31	0	1	3	0


Sumber : POLSEK Kec. Sukodono

Tabel 4.34
Jumlah POSYANDU Menurut Strata , Kecamatan & Puskesmas
dan Desa/Kelurahan
Tahun 2017

Desa/Kelurahan	Jenis Posyandu				Jumlah Total Posyandu
	Pratama	Madya	Purnama	mandiri	
1	2	3	4	5	6
01. Wilayat	0	0	3	0	3
02. Kebonagung	0	4	9	0	13
03. Anggaswangi	0	1	6	0	7
04. Jumputrejo	0	0	12	0	12
05. Suruh	0	0	4	0	4
06. Pekarungan	0	6	1	0	7
07. Pademonegoro	0	0	4	0	4
08. Cangkringsari	0	5	0	0	5
09. Jogosatru	0	0	4	0	4
10. Ngaresrejo	0	2	2	0	4
11. Sambungrejo	0	0	6	0	6
12. Plumbungan	0	3	0	0	3
13. Sukodono	0	0	6	0	6
14. Klosepuluh	0	4	0	0	4
15. Masangan Wetan	0	0	7	0	7
16. Suko	0	0	12	0	12
17. Masangankulon	0	0	9	0	9
18. Panjunan	0	2	3	0	5
19. Bangsri	0	5	0	0	5
Jumlah	0	32	88	0	120

Sumber : Kantor Kecamatan Sukodono

BAB 5. PERTANIAN



Tabel 5.01
Luas Tanah Sawah Menurut Jenis Pengairan
dan Desa/Kelurahan (dalam Ha)
Tahun 2017

Desa/Kelurahan	Tekhnis	Setengah Tekhnis	Sederhana/ Tadah Hujan	Jumlah
1	2	3	4	5
01. Wilayat	77,08	-	-	77,08
02. Kebonagung	60,76	-	-	60,76
03. Anggaswangi	34,46	-	-	34,46
04. Jumputrejo	124,50	-	-	124,50
05. Suruh	58,93	-	-	58,93
06. Pekarungan	51,67	-	-	51,67
07. Pademonegoro	115,08	-	-	115,08
08. Cangkringsari	136,70	-	-	136,70
09. Jogosatru	38,00	-	-	38,00
10. Ngaresrejo	77,08	-	-	77,08
11. Sambungrejo	107,42	-	-	107,42
12. Plumbungan	67,07	-	-	67,07
13. Sukodono	107,28	-	-	107,28
14. Klopsepuluh	136,53	-	-	136,53
15. Masangan Wetan	73,90	-	-	73,90
16. Suko	37,00	-	-	37,00
17. Masangankulon	91,55	-	-	91,55
18. Panjunan	20,00	-	-	20,00
19. Bangsri	82,44	-	-	82,44
Jumlah	1497,45	0,00	0,00	1497,45

Sumber : Kantor Kecamatan Sukodono

Tabel 5.02
Realisasi Luas Tanam dan Luas Panen Padi
Menurut Desa/Kelurahan (dalam Ha)
Tahun 2017

Desa/Kelurahan	Tanam	Berhasil dipanen	Puso/ tidak berhasil
1	2	3	4
01. Wilayut	154,16	154,16	-
02. Kebonagung	121,51	121,51	-
03. Anggaswangi	68,92	68,92	-
04. Jumputrejo	248,99	248,99	-
05. Suruh	117,86	117,86	-
06. Pekarungan	103,34	103,34	-
07. Pademonegoro	230,16	230,16	-
08. Cangkringsari	273,40	273,40	-
09. Jogosatru	76,00	76,00	-
10. Ngaresrejo	154,16	154,16	-
11. Sambungrejo	214,84	214,84	-
12. Plumbungan	136,13	136,13	-
13. Sukodono	214,56	214,56	-
14. Klopsepuluh	273,05	273,05	-
15. Masangan Wetan	147,80	147,80	-
16. Suko	74,00	74,00	-
17. Masangankulon	183,09	183,09	-
18. Panjunan	40,00	40,00	-
19. Bangsri	164,88	164,88	-
Jumlah	2996,85	2996,85	0,00

Sumber : Kantor Kecamatan Sukodono

Tabel 5.03
Realisasi Luas Tanam dan Penen Palawija
Menurut Desa/Kelurahan (dalam Ha)
Tahun 2017

Desa/Kelurahan	Kedelai		Kacang hijau	
	Tanam	Dipanen	Tanam	Dipanen
1	2	3	4	5
01. Wilayut	-	-	-	-
02. Kebonagung	-	-	-	-
03. Anggaswangi	-	-	-	-
04. Jumputrejo	-	-	-	-
05. Suruh	-	-	-	-
06. Pekarungan	-	-	-	-
07. Pademonegoro	-	-	-	-
08. Cangkringsari	-	-	-	-
09. Jogosatru	-	-	-	-
10. Ngaresrejo	-	-	-	-
11. Sambungrejo	-	-	-	-
12. Plumbungan	-	-	-	-
13. Sukodono	-	-	-	-
14. Kloposepuluh	-	-	-	-
15. Masangan Wetan	-	-	-	-
16. Suko	-	-	-	-
17. Masangankulon	-	-	-	-
18. Panjunan	-	-	-	-
19. Bangsri	-	-	-	-
<i>*) data tidak tersedia</i>				
Jumlah	0,00	0,00	0,00	0,00

Sumber : Kantor Kecamatan Sukodono

Tabel 5.04
Luas Tanaman Tebu Menurut Jenis Intensifikasi
dan Desa/Kelurahan (dalam Ha)
Tahun 2017

Desa/Kelurahan	jenis Intensifikasi		Jumlah
	TRI N	Lainnya	
1	2	3	4
01. Wilayat	1,85	-	1,85
02. Kebonagung	9,75	-	9,75
03. Anggaswangi	42,40	-	42,40
04. Jumputrejo	42,65	-	42,65
05. Suruh	12,34	-	12,34
06. Pekarungan	5,40	-	5,40
07. Pademonegoro	0,00	-	0,00
08. Cangkringsari	13,00	-	13,00
09. Jogosatru	12,85	-	12,85
10. Ngaresrejo	0,00	-	0,00
11. Sambungrejo	0,00	-	0,00
12. Plumbungan	1,90	-	1,90
13. Sukodono	0,00	-	0,00
14. Klopsepuluh	9,20	-	9,20
15. Masangan Wetan	0,00	-	0,00
16. Suko	0,00	-	0,00
17. Masangankulon	0,00	-	0,00
18. Panjunan	0,00	-	0,00
19. Bangsri	0,00	-	0,00
Jumlah	151,34	0,00	151,34

Sumber : Kantor Kecamatan Sukodono

Tabel 5.05
Banyaknya Tanaman Kelapa, Kenanga dan Randu
Menurut Desa/Kelurahan
Tahun 2017

Desa/Kelurahan	Kelapa (pohon)	Randi (pohon)	Laos (rumpun)
1	2	3	4
01. Wilayat	5	5	12
02. Kebonagung	2	5	5
03. Anggaswangi	4	2	-
04. Jumputrejo	5	4	12
05. Suruh	5	0	3
06. Pekarungan	2	3	2
07. Pademonegoro	6	5	15
08. Cangkringsari	-	-	12
09. Jogosatru	-	-	-
10. Ngaresrejo	-	-	23
11. Sambungrejo	-	-	27
12. Plumbungan	-	-	16
13. Sukodono	-	-	-
14. Kloposepuluh	-	-	-
15. Masangan Wetan	-	-	-
16. Suko	-	-	-
17. Masangankulon	-	-	-
18. Panjunan	-	-	-
19. Bangsri	-	-	8
Jumlah	29	24	135

Sumber : Kantor Kecamatan Sukodono

Tabel 5.06
Banyaknya Tanaman temu, Kunyit, lengkuas, Jahe , Kencur & Sereh
Menurut Desa/Kelurahan
Tahun 2017

Desa/Kelurahan	Temu		Kunyit Rumpun	Lengkuas	Jahe	Kencur	Sereh
	Lawak Rumpun	Ireng Rumpun					
1	2	3	4	5	6	7	8
01. Wilayat	43	22	109	65	25	5	65
02. Kebonagung	27	7	87	21	34	12	15
03. Anggaswangi	41	9	76	26	67	6	23
04. Jumputrejo	85	37	114	43	46	22	37
05. Suruh	71	26	89	35	23	26	26
06. Pekarungan	27	36	67	28	27	27	29
07. Pademonegoro	95	23	93	51	19	34	37
08. Cangkringsari	36	-	111	65	32	-	35
09. Jogosatru	16	-	54	29	12	-	19
10. Ngaresrejo	21	-	79	53	28	-	37
11. Sambungrejo	28	-	81	57	38	-	49
12. Plumbungan	19	-	73	41	25	-	28
13. Sukodono	108	27	129	84	39	-	27
14. Klopsepuluh	81	39	131	86	56	-	64
15. Masangan Wetan	89	25	139	94	65	-	65
16. Suko	27	15	77	32	19	-	42
17. Masangankulon	28	41	108	63	33	-	66
18. Panjunan	21	7	71	26	11	-	32
19. Bangsri	12	-	65	32	19	-	25
Jumlah	875	314	1 753	931	618	132	721

Sumber : Kantor Kecamatan Sukodono

Tabel 5.07
Populasi Ternak Besar Menurut Jenis
dan Desa/Kelurahan
Tahun 2017

Desa/Kelurahan	Kuda	Sapi Potong	Sapi Perah	Kerbau
1	2	3	4	5
01. Wilayut	-	22	15	0
02. Kebonagung	-	33	3	0
03. Anggaswangi	-	20	0	0
04. Jumputrejo	-	32	0	0
05. Suruh	-	10	0	0
06. Pekarungan	-	7	0	0
07. Pademonegoro	-	16	0	0
08. Cangkringsari	-	12	7	5
09. Jogosatru	-	29	0	0
10. Ngaresrejo	-	21	0	4
11. Sambungrejo	-	12	0	6
12. Plumbungan	-	13	0	0
13. Sukodono	-	34	22	0
14. Klopsepuluh	-	17	0	0
15. Masangan Wetan	-	15	0	0
16. Suko	-	4	0	0
17. Masangankulon	-	25	0	0
18. Panjunan	-	8	0	0
19. Bangsri	-	21	0	0
Jumlah	0	351	47	15

Sumber : Kantor Kecamatan Sukodono

Tabel 5.08
Populasi Ternak Kecil Menurut Jenis
dan Desa/Kelurahan
Tahun 2017

Desa/Kelurahan	Kambing	Domba	Kelinci
1	2	3	4
01. Wilayut	0	44	0
02. Kebonagung	0	37	0
03. Anggaswangi	0	73	0
04. Jumputrejo	0	168	0
05. Suruh	0	138	0
06. Pekarungan	0	16	0
07. Pademonegoro	0	130	0
08. Cangkringsari	0	46	0
09. Jogosatru	0	38	0
10. Ngaresrejo	0	80	0
11. Sambungrejo	32	88	0
12. Plumbungan	0	59	0
13. Sukodono	0	26	0
14. Kloposepuluh	0	129	0
15. Masangan Wetan	0	26	0
16. Suko	0	39	0
17. Masangankulon	0	100	0
18. Panjunan	0	35	0
19. Bangsri	75	55	0
Jumlah	107	1 327	0

Sumber : Kantor Kecamatan Sukodono

Tabel 5.09
Populasi Unggas Menurut Jenis
dan Desa/Kelurahan
Tahun 2017

Desa/Kelurahan	Ayam RAS (Petelor / Pedaging)	Ayam Bukan RAS	Itik	Enthok
1	2	3	4	5
01. Wilayut	0	631	0	0
02. Kebonagung	0	8726	0	0
03. Anggaswangi	250	8521	0	0
04. Jumputrejo	0	2132	0	0
05. Suruh	0	1874	0	0
06. Pekarungan	0	541	0	0
07. Pademonegoro	0	7860	1200	0
08. Cangkringsari	0	8329	200	0
09. Jogosatru	0	1784	11	0
10. Ngaresrejo	0	3597	145	0
11. Sambungrejo	0	4543	219	0
12. Plumbungan	0	1780	22	0
13. Sukodono	0	1349	1700	0
14. Klopsepuluh	0	1876	0	0
15. Masangan Wetan	0	754	0	0
16. Suko	0	865	0	0
17. Masangankulon	0	643	0	0
18. Panjunan	0	9867	0	0
19. Bangsri	430	6780	0	0
Jumlah	680	72 452	3 497	0

Sumber : Kantor Kecamatan Sukodono

Tabel 5.10
Luas lahan Kering
Menurut Desa/Kelurahan (dalam Ha)
Tahun 2017

Desa/Kelurahan	Tegal	Pekarangan	Penggembalaan	lain-lain
1	2	3	4	5
01. Wilayut	2,00	-	-	-
02. Kebonagung	3,40	-	-	-
03. Anggaswangi	36,09	-	-	-
04. Jumputrejo	-	-	-	-
05. Suruh	-	-	-	-
06. Pekarungan	13,84	-	-	-
07. Pademonegoro	28,62	-	-	-
08. Cangkringsari	19,00	-	-	-
09. Jogosatru	-	-	-	-
10. Ngaresrejo	2,00	-	-	-
11. Sambungrejo	-	-	-	-
12. Plumbungan	-	-	-	-
13. Sukodono	-	-	-	-
14. Klopsepuluh	74,00	-	-	-
15. Masangan Wetan	0,99	-	-	-
16. Suko	11,00	-	-	-
17. Masangankulon	25,24	-	-	-
18. Panjunan	-	-	-	-
19. Bangsri	-	-	-	-
Jumlah	216, 180	0	0	0


Sumber : Kantor Kecamatan Sukodono

Tabel 5.11
Luas lahan Kolam ikan
Menurut Desa/Kelurahan (dalam m2)
Tahun 2017

Desa/Kelurahan	Tambak air payau	Kolam air	Jumlah
1	2	3	4
01. Wilayat	-	-	-
02. Kebonagung	-	-	-
03. Anggaswangi	-	-	-
04. Jumputrejo	-	-	-
05. Suruh	-	-	-
06. Pekarungan	-	-	-
07. Pademonegoro	-	-	-
08. Cangkringsari	-	1178	1178
09. Jogosatru	-	2311	2311
10. Ngaresrejo	-	108	108
11. Sambungrejo	-	1597	1597
12. Plumbungan	-	-	-
13. Sukodono	-	-	-
14. Kloposepuluh	-	406	406
15. Masangan Wetan	-	175	175
16. Suko	-	117	117
17. Masangankulon	-	1781	1781
18. Panjunan	-	-	-
19. Bangsri	-	-	-
Jumlah	0	7 673	7 673

Sumber : Kantor Kecamatan Sukodono

BAB 6. INDUSTRI



Tabel 6.01
Banyaknya Industri Besar/Sedang Dan Jumlah Tenaga Kerja
Menurut KLUI
Tahun 2016

KLUI	Jumlah Perusahaan/ Usaha	Jumlah Tenaga Kerja
1	2	3
31. Industri Makanan dan Minuman	3	17
32. Industri Tekstil, Pakaian Jadi dan Kulit	-	-
33. Industri Kayu dan Sejenisnya	6	8
34. Industri Kertas, Percetakan dan Penerbitan	-	-
35. Industri Kimia, Minyak, Kecuali Minyak Bumi dan Batubara	-	-
36. Industri Barang Galian Kecuali Minyak Bumi dan Batubara	-	-
37. Industri Logam Dasar	-	-
38. Industri barang dari Logam	-	-
39. Industri Pengolahan Lainnya	-	-
Jumlah	9	25

Sumber : Kantor Kecamatan Sukodono

Tabel 6.02
Banyaknya Industri Kecil Dan Jumlah Tenaga Kerja
Menurut KLUI
Tahun 2016

KLUI	Jumlah Perusahaan/ Usaha	Jumlah Tenaga Kerja
1	2	3
31. Industri Makanan dan Minuman	3	-
32. Industri Tekstil, Pakaian Jadi dan Kulit	-	-
33. Industri Kayu dan Sejenisnya	-	-
34. Industri Kertas, Percetakan dan Penerbitan	-	-
35. Industri Kimia, Minyak, Kecuali Minyak Bumi dan Batubara	-	-
36. Industri Barang Galian Kecuali Minyak Bumi dan Batubara	-	-
37. Industri Logam Dasar	-	-
38. Industri barang dari Logam	-	-
39. Industri Pengolahan Lainnya	-	-
Jumlah	3	0

Sumber : Kantor Kecamatan Sukodono

Tabel 6.03
Banyaknya Industri Kerajinan Rakyat Dan Jumlah Tenaga Kerja
Menurut KLUI
Tahun 2016

KLUI	Jumlah Perusahaan/ Usaha	Jumlah Tenaga Kerja
1	2	3
31. Industri Makanan dan Minuman	3	-
32. Industri Tekstil, Pakaian Jadi dan Kulit	-	-
33. Industri Kayu dan Sejenisnya	-	-
34. Industri Kertas, Percetakan dan Penerbitan	-	-
35. Industri Kimia, Minyak, Kecuali Minyak Bumi dan Batubara	-	-
36. Industri Barang Galian Kecuali Minyak Bumi dan Batubara	-	-
37. Industri Logam Dasar	-	-
38. Industri barang dari Logam	-	-
39. Industri Pengolahan Lainnya	-	-
Jumlah	3	0

Sumber : Kantor Kecamatan Sukodono

Tabel 6.04
Banyaknya Industri Besar/Sedang Dan Jumlah Tenaga Kerja
Menurut Desa/Kelurahan
Tahun 2016

Desa/Kelurahan	Jumlah Perusahaan/ Usaha	Jumlah Tenaga Kerja
1	2	3
01. Wilayat	2	
02. Kebonagung	-	
03. Anggaswangi	1	
04. Jumputrejo	-	
05. Suruh	-	
06. Pekarungan	-	
07. Pademonegoro	-	
08. Cangkringsari	-	
09. Jogosatru	-	
10. Ngaresrejo	-	
11. Sambungrejo	-	
12. Plumbungan	-	
13. Sukodono	1	
14. Klopsepuluh	-	
15. Masangan Wetan	-	
16. Suko	-	
17. Masangankulon	-	
18. Panjunan	5	
19. Bangsri	-	
Jumlah	9	0

Sumber : Kantor Kecamatan Sukodono

Tabel 6.05
Banyaknya Industri Kecil Dan Jumlah Tenaga Kerja
Menurut Desa/Kelurahan
Tahun 2016

Desa/Kelurahan	Jumlah Perusahaan/ Usaha	Jumlah Tenaga Kerja
1	2	3
01. Wilayat	4	1
02. Kebonagung	-	-
03. Anggaswangi	-	-
04. Jumputrejo	-	-
05. Suruh	-	-
06. Pekarungan	3	6
07. Pademonegoro	-	-
08. Cangkringsari	2	2
09. Jogosatru	-	-
10. Ngaresrejo	-	-
11. Sambungrejo	1	-
12. Plumbungan	1	-
13. Sukodono	2	6
14. Klopsepuluh	1	-
15. Masangan Wetan	4	8
16. Suko	6	12
17. Masangankulon	-	-
18. Panjunan	8	21
19. Bangsri	-	-
Jumlah	32	56


Sumber : Kantor Kecamatan Sukodono

Tabel 6.06
Banyaknya Industri Kerajinan Rakyat Dan Jumlah Tenaga Kerja
Menurut Desa/Kelurahan
Tahun 2016

Desa/Kelurahan	Jumlah Perusahaan/ Usaha	Jumlah Tenaga Kerja
1	2	3
01. Wilayut	6	17
02. Kebonagung	2	5
03. Anggaswangi	4	10
04. Jumputrejo	3	4
05. Suruh	3	4
06. Pekarungan	3	3
07. Pademonegoro	3	3
08. Cangkringsari	7	15
09. Jogosatru	5	5
10. Ngaresrejo	17	50
11. Sambungrejo	5	18
12. Plumbungan	5	10
13. Sukodono	11	27
14. Klopsepuluh	2	3
15. Masangan Wetan	2	5
16. Suko	1	2
17. Masangankulon	4	8
18. Panjunan	4	10
19. Bangsri	10	12
Jumlah	148	309

Sumber : Kantor Kecamatan Sukodono

BAB 7. PERHUBUNGAN



Tabel 7.01
Panjang Jalan Menurut Jenis Permukaan
dan Desa/Kelurahan (dalam Km)
Tahun 2017

Desa/Kelurahan	Aspal	Makadam	Paving	Tanah
1	2	3	4	5
01. Wilayat	2,00	1,00	6,00	-
02. Kebonagung	2,00	1,50	5,10	-
03. Anggaswangi	4,00	1,00	2,60	-
04. Jumputrejo	4,50	2,20	1,96	-
05. Suruh	2,00	0,50	3,50	-
06. Pekarungan	2,00	1,00	3,00	-
07. Pademonegoro	2,00	0,50	1,90	-
08. Cangkringsari	2,00	0,20	1,80	-
09. Jogosatru	2,00	0,50	1,60	-
10. Ngaresrejo	1,00	0,00	2,30	-
11. Sambungrejo	3,00	1,00	2,60	-
12. Plumbungan	1,00	1,00	2,20	-
13. Sukodono	2,00	0,75	1,90	-
14. Kloposepuluh	2,00	0,00	4,30	-
15. Masangan Wetan	2,00	0,50	3,00	-
16. Suko	3,00	0,00	3,40	-
17. Masangankulon	3,00	0,50	3,10	-
18. Panjunan	3,00	0,00	3,80	-
19. Bangsri	2,00	0,00	3,20	-
Jumlah	44,50	12,15	57,26	0,00

Sumber : Kantor Kecamatan Sukodono

Tabel 7.02
Banyaknya Kendaraan Bermotor Menurut Jenisnya
dan Desa/Kelurahan
Tahun 2016

Desa/Kelurahan	Sepeda Motor	Mobil	Bus	Truk
1	2	3	4	5
01. Wilayat	630	19	-	4
02. Kebonagung	8 241	21	-	6
03. Anggaswangi	715	13	-	2
04. Jumputrejo	326	14	-	1
05. Suruh	421	9	-	2
06. Pekarungan	311	21	-	3
07. Pademonegoro	172	16	2	4
08. Cangkringsari	411	8	3	2
09. Jogosatru	936	11	-	1
10. Ngaresrejo	129	12	-	2
11. Sambungrejo	210	13	-	3
12. Plumbungan	763	14	1	1
13. Sukodono	1 168	21	6	1
14. Kloposepuluh	978	23	9	6
15. Masangan Wetan	1 311	11	3	4
16. Suko	636	10	3	1
17. Masangankulon	1 670	19	4	3
18. Panjunan	283	13	1	2
19. Bangsri	637	16	-	1
Jumlah	19 948	284	32	49

Sumber : Kantor Kecamatan Sukodono

Tabel 7.03
Banyaknya Kendaraan Tidak Bermotor Menurut Jenisnya
dan Desa/Kelurahan
Tahun 2016

Desa/Kelurahan	Sepeda	Becak	Dokar/Cikar	Lainnya
1	2	3	4	5
01. Wilayat	23	-	-	-
02. Kebonagung	20	-	-	-
03. Anggaswangi	14	-	-	-
04. Jumputrejo	30	-	-	-
05. Suruh	15	-	-	-
06. Pekarungan	20	-	-	-
07. Pademonegoro	26	2	-	-
08. Cangkringsari	36	-	-	-
09. Jogosatru	33	-	-	-
10. Ngaresrejo	36	-	-	-
11. Sambungrejo	21	-	-	-
12. Plumbungan	22	-	-	-
13. Sukodono	28	-	-	-
14. Kloposepuluh	36	-	-	-
15. Masangan Wetan	34	-	-	-
16. Suko	16	-	-	-
17. Masangankulon	19	-	-	-
18. Panjunan	18	-	-	-
19. Bangsri	16	-	-	-
Jumlah	463	2	0	0

Sumber : Kantor Kecamatan Sukodono

BAB 8. EKONOMI



Tabel 8.01
Banyaknya Wajib Pajak, Baku, Realisasi dan Tunggaa
Pajak Daerah Menurut Desa/Kelurahan (dalam Rp. 000)
Tahun 2017

Desa/Kelurahan	Potensi		Realisasi	
	SPPT	Nilai (Rp. 000)	SPPT	Nilai (Rp. 000)
1	2	3	4	5
01. Wilayut	1 831	123.577	1.299	86.620
02. Kebonagung	5 161	642.922	2.476	289.237
03. Anggaswangi	3 405	458.342	1.919	233.448
04. Jumputrejo	4 632	595.592	2.529	319.871
05. Suruh	1 550	138.121	970	84.359
06. Pekarungan	3 792	573.925	2.583	455.425
07. Pademonegoro	2 066	183.177	1.116	100.973
08. Cangkringsari	2 523	207.190	1.670	129.473
09. Jogosatru	1 436	95.584	930	59.197
10. Ngaresrejo	1 638	140.081	1.085	91.271
11. Sambungrejo	2 291	189.867	1.329	110.502
12. Plumbungan	1 532	108.764	1.152	83.171
13. Sukodono	3 583	867.509	2.054	528.080
14. Klopsepuluh	3 183	316.708	2.034	196.606
15. Masangan Wetan	2 750	337.451	1.516	174.881
16. Suko	5 056	769.181	2.597	370.573
17. Masangankulon	4 170	428.757	2.250	208.436
18. Panjunan	1 426	907.568	934	849.569
19. Bangsri	1 991	140.918	1.367	90.577
Jumlah	54 016	7.225.234	31.810	4.462.269

Sumber : Kantor Kecamatan Sukodono

Tabel 8.02
Banyaknya Penabung dan Nilai Tabungan
Lewat Bri Unit Desa Setiap Bulan
Tahun 2017

Bulan	Simpedes		Deposito	
	Penabung	Nilai (Rp. 000)	Penabung	Nilai (Rp. 000)
1	2	3	4	5
01. Januari	4 450	18.007.867	137	6.251.500
02. Pebruari	4 562	17.487.393	143	9.436.500
03. Maret	4 655	17.572.768	154	9.979.500
04. April	4 784	18.523.073	152	10.123.500
05. Mei	4 890	18.523.142	153	10.250.000
06. Juni	4 972	18.973.688	153	10.306.000
07. Juli	5 085	19.321.023	159	10.643.500
08. Agustus	5 192	18.755.149	159	10.526.500
09. September	5 291	19.276.670	159	10.410.500
10. Oktober	5 412	19.909.885	160	10.334.500
11. Nopember	5 507	21.189.995	165	10.507.450
12. Desember	5 590	21.358.193	170	10.874.450
Jumlah	60 390	228.898.846	1 864	119.643.900

Sumber : BRI Unit Sukodono

Tabel 8.03
Banyaknya Peminjam dan Nilai Pinjaman KUPEDES
Lewat Bri Unit Desa Setiap Bulan
Tahun 2017

Bulan	Peminjam (orang)	Besarnya Peminjam (Rp. 000)
1	2	3
01. Januari	33	1.170.000
02. Pebruari	13	1.351.000
03. Maret	19	1.704.500
04. April	16	1.895.000
05. Mei	21	2.153.000
06. Juni	14	1.588.000
07. Juli	15	1.467.000
08. Agustus	22	1.882.000
09. September	12	1.595.000
10. Oktober	21	1.686.500
11. Nopember	20	1.755.000
12. Desember	35	1.862.000
Jumlah	241	20.109.000

Sumber : BRI Unit Sukodono

Tabel 8.04
Pendapatan Retribusi (Karcis) di Puskesmas
Setiap Bulan
Tahun 2015-2017

Bulan	2015	2016	2017
1	2	3	4
01. Januari	26 862 000	38 779 500	47.570.500
02. Pebruari	28 960 500	2 051 500	74.137.500
03. Maret	32 486 000	58 848 000	91.649.000
04. April	30 882 000	62 439 500	75.759.500
05. Mei	30 861 500	74 072 500	88.097.000
06. Juni	32 772 000	48 120 000	50.902.500
07. Juli	35 122 000	45 760 000	74.409.000
08. Agustus	25 488 000	56 920 000	74.409.000
09. September	29 983 000	49 743 500	74.317.000
10. Oktober	25 962 000	43 516 500	98.614.000
11. Nopember	27 286 000	44 613 500	87.537.500
12. Desember	26 112 000	33 788 500	77.159.500
Jumlah	352 777 000	558 653 000	914 562 000

Sumber : Puskesmas Sukodono

Tabel 8.05
Jumlah Hari dan Besarnya Retribusi Pasar
Setiap Bulan
Tahun 2016-2017

Bulan	Jumlah Wajib Hari	Tahun	
		2016	2017
1	2	3	4
01. Januari	31	6.300.000	12.003.000
02. Pebruari	29	6.845.000	10.174.000
03. Maret	31	8.215.000	11.896.000
04. April	30	5.614.000	14.273.500
05. Mei	31	4.293.000	14.518.000
06. Juni	30	10.635.000	12.307.000
07. Juli	31	11.820.000	14.451.000
08. Agustus	31	4.211.000	16.231.000
09. September	30	4.281.000	15.876.000
10. Oktober	31	6.498.000	18.437.000
11. Nopember	30	10.140.000	18.073.000
12. Desember	31	10.140.000	18.705.000
Jumlah	366	88.992.000	176.944.500

Sumber : Pasar Sukodono

Tabel 8.06
Jumlah KUD. Dan Koperasi Selain KUD
Menurut Desa
Tahun 2017

Bulan	KUD	KOSPIN	Koperasi lainnya
1	2	3	4
01. Wilayut	0	1	1
02. Kebonagung	0	0	2
03. Anggaswangi	0	0	2
04. Jumputrejo	0	1	1
05. Suruh	0	0	1
06. Pekarungan	1	3	1
07. Pademonegoro	0	0	1
08. Cangkringsari	0	0	1
09. Jogosatru	0	0	2
10. Ngaresrejo	0	0	3
11. Sambungrejo	0	0	2
12. Plumbungan	0	0	2
13. Sukodono	0	0	1
14. Kloposepuluh	0	0	1
15. Masangan Wetan	0	0	1
16. Suko	0	0	-
17. Masangankulon	0	0	1
18. Panjunan	0	1	1
19. Bangsri	0	0	2
Jumlah	1	6	26

Sumber : Pasar Sukodono

DATA

MENCERDASKAN BANGSA



**BADAN PUSAT STATISTIK
KABUPATEN SIDOARJO**

Jl. Pahlawan No.140 - Sidoarjo
Telp : (031)8941744 - Fax : (031)8946473
Email : bps3515@bps.go.id
<http://sidoarjokab.bps.go.id>

ISSN 2620-7621



9 772620 762002