

KECAMATAN SIDOARJO DALAM ANGKA 2018



**BADAN PUSAT STATISTIK
KABUPATEN SIDOARJO**

Kecamatan Sidoarjo Dalam Angka 2018

ISSN : 2620-7052

No. Publikasi : 35156.1811

Katalog : 1102001.3515110

Ukuran Buku : 15 cm X 21 cm

Jumlah Halaman : x + 124

Naskah :

Badan Pusat Statistik Kabupaten Sidoarjo

Gambar Kulit Oleh :

Badan Pusat Statistik Kabupaten Sidoarjo

Diterbitkan Oleh :

©BPS Kabupaten Sidoarjo

Dicetak Oleh :

-

CETAKAN KE 2 (DUA)

Dilarang mengumumkan, mendistribusikan, mengomunasikan, dan/atau menggandakan sebagian atau seluruh isi buku ini untuk tujuan komersial tanpa izin tertulis dari Badan Pusat Statistik Kabupaten Sidoarjo

KEPALA BPS KABUPATEN SIDOARJO



Ir. Patris Sayogyo, MM

DAFTAR ISI

Kata Pengantar	i
Daftar Isi	ii
Tabel-tabel :	

Keadaan Geografis

1.01	: Luas Wilayah, Ketinggian dan Jarak Dari Desa/ Kelurahan ke Ibukota Kecamatan Tahun 2017.....	1
1.02	: Koordinat Kantor Kepala Desa/Kelurahan Kecamatan Sidoarjo Tahun 2017	2
1.03	: Banyaknya Curah Hujan (CH=mm) dan Hari Hujan (HH) menurut bulan Tahun 2015-2017	3
1.04	: Luas Tanah Sawah dan Tanah Kering (ha) Tahun 2017...	4
1.05	: Kekayaan Desa selain Tanah Kas Desa/Kelurahan (Ha) Tahun 2017	5

Pemerintahan

2.01	: Status, Klasifikasi, dan Jumlah Pendukuhan/Dusun per Desa/Kelurahan Tahun 2017	6
2.02	: Nama Pejabat Dinas/Instansi Lintas Sektoral di Wilayah Kecamatan Tahun 2017.....	7
2.03	: Nama Kepala Desa/Lurah dan Tahun Pengangkatan per Desa/Kelurahan Tahun 2017	8
2.04	: Banyaknya Perangkat Desa/Kelurahan Menurut Desa/Kelurahan Tahun 2017	9
2.05	: Luas Tanah Bengkok dan Tanah Kas Desa Menurut Desa/Kelurahan (Ha) Tahun 2017.....	10
2.06	: Potensi Hansip di Jajaran Mawil Hansip Kecamatan Sidoarjo Menurut Desa/Kelurahan Tahun 2017	11

2.07	: Perolehan Suara Masing-masing Partai Pemilu DPR Pusat Caleg 9 April Tahun 2014.....	12
2.08	: Perolehan Suara Masing-masing Partai Pemilu DPRD Provinsi Caleg 9 April Tahun 2014.....	15
2.09	: Perolehan Suara Masing-masing Partai Pemilu DPRD Kabupaten Caleg 9 April Tahun 2014.....	18
2.10	: Rekapitulasi Perolehan Suara Pada Pemilihan Bupati dan Wakil Bupati Kabupaten Sidoarjo di Kecamatan Sidoarjo Tahun 2015.....	21

Kependudukan

3.01	: Banyaknya Rukun Warga (RW), Rukun Tetangga (RT) dan Kepala keluarga (KK) Menurut Desa/Kelurahan Tahun 2017.....	22
3.02	: Jumlah Penduduk Menurut Jenis Kelamin Hasil Registrasi Penduduk Bulan Juni 2017.....	23
3.03	: Jumlah Penduduk Menurut Jenis Kelamin Hasil Registrasi Penduduk Bulan Desember 2017.....	24
3.04	: Jumlah Penduduk Menurut Kewarganegaraan Menurut Desa/Kelurahan Tahun 2017.....	25
3.05	: Banyaknya Kelahiran Menurut Jenis Kelamin Bayi Menurut Desa/Kelurahan Tahun 2016.....	26
3.06	: Banyaknya Kelahiran Menurut Jenis Kelamin Bayi Setiap Bulan Tahun 2017.....	27
3.07	: Banyaknya Ibu Yang Melahirkan Menurut Kelompok Umur Ibu dan Desa/Kelurahan Tahun 2016.....	28
3.08	: Banyaknya Ibu Yang Melahirkan Menurut Tenaga Penolong dan Desa/Keluraha Tahun 2017.....	30
3.09	: Banyaknya Kematian Menurut Jenis Kelamin dan Desa/Kelurahan Tahun 2016.....	31
3.10	: Banyaknya Kematian Menurut Jenis Kelamin Setiap Bulan Tahun 2015.....	32
3.11	: Banyaknya Kematian Menurut Kelompok Umur, Jenis Kelamin dan Desa/Kelurahan Tahun 2017.....	33

3.12	: Banyaknya Pendatang Menurut Jenis Kelamin dan Desa/Kelurahan Tahun 2015	35
3.13	: Banyaknya Pendatang Menurut Jenis Kelamin Setiap Bulan Tahun 2015	36
3.14	: Banyaknya Kepindahan Menurut Jenis Kelamin dan Desa/Kelurahan Tahun 2015	37
3.15	: Banyaknya Kepindahan Menurut Jenis Kelamin Setiap Bulan Tahun 2015	38
3.16	: Jumlah Keluarga Menurut Kategori Keluarga Sejahtera Menurut Desa/Kelurahan Tahun 2015.....	39

Sosial

4.01	: Banyaknya Sekolah, Kelas, Guru, Dan Murid Taman Kanak-kanak Tahun 2017.....	41
4.02	: Banyaknya Sekolah, Bilik, Kelas, Guru Dan Murid Sekolah Dasar Negeri Tahun 2017.....	42
4.03	: Banyaknya Murid Sekolah Dasar Negeri Menurut Tingkatan/Kelas dan Jenis Kelamin Tahun 2017	43
4.04	: Banyaknya Sekolah, Bilik, Kelas, Guru Dan Murid Sekolah Dasar Swasta Tahun 2017.....	45
4.05	: Banyaknya Murid Sekolah Dasar Swasta Menurut Tingkatan/Kelas dan Jenis Kelamin Tahun 2017	46
4.06	: Banyaknya Murid Sekolah Dasar yang Mengikuti dan Lulus UAS Menurut Desa/Kelurahan Tahun 2017.....	48
4.07	: Banyaknya Sekolah, Bilik, Kelas, Guru dan Murid Sekolah Dasar Non Dinas Pendidikan Tahun 2017.....	49
4.08	: Banyaknya Murid Sekolah Dasar Non Dinas Pendidikan Menurut Tingkatan/Kelas Dan Jenis Kelamin Tahun 2017	50
4.09	: Banyaknya Sekolah Lanjutan Tingkat Pertama (SLTP) Negeri dan Swasta Tahun 2017	52
4.10	: Banyaknya Sekolah Lanjutan Tingkat Atas (SLTA) Negeri dan Swasta Tahun 2017	53

4.11	: Banyaknya Sekolah Lanjutan Tingkat Pertama (SLTP) dan Sekolah Lanjutan Tingkat Atas (SLTA) Non Dinas Pendidikan Tahun 2017.....	54
4.12.1	: Banyaknya Kunjungan Ke Puskesmas Sekardangan Menurut 11 Jenis Penyakit Yang Dominan Tahun 2017..	55
4.12.2	: Banyaknya Kunjungan Ke Puskesmas Urangagung Menurut 11 Jenis Penyakit Yang Dominan Tahun 2017..	56
4.12.3	: Banyaknya Kunjungan Ke Puskesmas Sidoarjo Menurut 14 Jenis Penyakit Yang Dominan Tahun 2017..	57
4.13.1	: Banyaknya Tenaga Medis Dan Paramedis di Puskesmas Urangagung Menurut Jenis Kelamin Tahun 2017.....	58
4.13.2	: Banyaknya Tenaga Medis dan Paramedis di Puskesmas Sidoarjo Menurut Jenis Kelamin Tahun 2017	59
4.13.3	: Banyaknya Tenaga Medis dan Paramedis di Sekardangan Menurut Jenis Kelamin Tahun 2017.....	60
4.14.1	: Kegiatan SKDN di Puskesmas Sekardangan Setiap Bulan Tahun 2017	61
4.14.2	: Kegiatan SKDN di Puskesmas Urangagung Setiap Bulan Tahun 2017	63
4.14.3	: Kegiatan SKDN di Puskesmas Sidoarjo Setiap Bulan Tahun 2017.....	65
4.15	: Banyaknya Kunjungan Ibu Hamil, Bayi dan Anak Dalam Program KIA Menurut Desa/Kelurahan Tahun 2017.....	67
4.16	: Banyaknya Sumur Pompa Tangan Dangkal Menurut Sumber Dana dan Desa/Kelurahan Tahun 2017	68
4.17	: Target dan Pencapaian KB Aktif Menurut Jenis Kontrasepsi dan Desa/Kelurahan Tahun 2017.....	69
4.18	: Target dan Pencapaian KB Baru Menurut Jenis Kontrasepsi dan Desa/Kelurahan Tahun 2017.....	71
4.19	: Jumlah Pasangan Usia Subur (PUS) Menurut Kelompok Umur dan Desa/Kelurahan Tahun 2017.....	73

4.20	: Banyaknya Peserta KB Menurut Jalur Pelayanan Dan Jumlah PUS Bukan Peserta KB Tahun 2017	74
4.21	: Perkembangan Program UPGK Setiap Bulan Tahun 2017	75
4.22	: Persentase Pemeluk Agama Menurut Desa/Kelurahan Tahun 2017	79
4.23	: Banyaknya Tempat Ibadah Menurut Desa/Kelurahan Tahun 2017	80
4.24	: Banyaknya Nikah, Talak, Cerai dan Rujuk Menurut Desa/Kelurahan tahun 2017	81
4.25	: Banyaknya Penyaluran Zakat Fitrah Menurut Desa/Kelurahan Tahun 2017	82
4.26	: Banyaknya Pemberi, Penerima dan Jumlah Hewan Kurban Menurut Desa/Kelurahan Tahun 2017	83
4.27	: Banyaknya Pelanggaran dan Kejahatan Menurut Jenis Tiap Bulan Tahun 2017	84
4.28	: Nama Klompencapir dan Jumlah Anggota Tahun 2017...	87
4.29	: Banyaknya Orang Yang Bekerja Menurut Jenis Pekerjaan dan Desa/Kelurahan Tahun 2017	88
4.30	: Banyaknya Bangunan Rumah Menurut Jenis dan Desa/Kelurahan Tahun 2017	90
4.31	: Banyaknya Kelompok Dasa Wisma, Anggota dan Kader PKK Menurut Desa/Kelurahan Tahun 2017	91
4.32	: Banyaknya Penyandang Cacat Menurut Jenis Kecacatan dan Desa/Kelurahan Tahun 2017	92

Pertanian

5.01	: Luas Tanah Sawah Menurut Jenis Pengairan dan Desa/Kelurahan (dalam Ha) Tahun 2017	93
5.02	: Realisasi Luas Tanam dan Luas Panen Padi Menurut Desa/Kelurahan (dalam Ha) Tahun 2017	94
5.03	: Realisasi Luas Tanam dan Penen Palawija Menurut Desa/Kelurahan (dalam Ha) Tahun 2017	95

5.04	: Luas Tanaman Tebu Menurut Jenis Intensifikasi dan Desa/Kelurahan (dalam Ha) Tahun 2017	96
5.05	: Banyaknya Tanaman Buah yang Panen Menurut Desa/Kelurahan (dalam pohon) Tahun 2017	97
5.06	: Populasi Ternak Besar Menurut Jenis dan Desa/Kelurahan Tahun 2017	98
5.07	: Populasi Ternak Kecil Menurut Jenis dan Desa/Kelurahan Tahun 2017	99
5.08	: Populasi Ternak Unggas Menurut Jenis dan Desa/Kelurahan Tahun 2017	100
5.09	: Banyaknya Produksi Perikanan Darat dan Tambak Setiap Bulan Tahun 2017.....	101
5.10	: Jumlah Baku Tambak dan Jumlah Penebaran Bibit Ikan Menurut Jenisnya per Bulan Tahun 2017	103

Industri

6.01	: Banyaknya Industri Besar/Sedang Dan Jumlah Tenaga Kerja Menurut KLUI Tahun 2017	104
6.02	: Banyaknya Industri Kecil Dan Jumlah Tenaga Kerja Menurut KLUI Tahun 2017	105
6.03	: Banyaknya Industri Kerajinan Rakyat Dan Jumlah Tenaga Kerja Menurut KLUI Tahun 2017	106
6.04	: Banyaknya Industri Besar/Sedang Dan Jumlah Tenaga Kerja Menurut Desa/Kelurahan Tahun 2017	107
6.05	: Banyaknya Industri Kecil Dan Jumlah Tenaga Kerja Menurut Desa/Kelurahan Tahun 2017.....	108
6.06	: Banyaknya Industri Kerajinan Rakyat Dan Jumlah Tenaga Kerja Menurut Desa/Kelurahan Tahun 2017	109


Perhubungan

7.01	: Panjang Jalan Menurut Jenis Permukaan dan Desa/ Kelurahan (dalam Km) Tahun 2017	110
7.02	: Banyaknya Kendaraan Bermotor Menurut Jenisnya dan Desa/ Kelurahan Tahun 2017	111
7.03	: Banyaknya Kendaraan Tidak Bermotor Menurut Jenisnya dan Desa/Kelurahan Tahun 2017.....	112
7.04	: Banyaknya Pesawat Televisi, Radio dan Telepon Menurut Desa/Kelurahan Tahun 2017.....	113
7.05	: Banyaknya Penumpang dan Barang Yang Naik dan Turun di Stasiun Kereta Api Setiap Bulan Tahun 2017....	114

Keuangan Dan Harga-harga

8.01	: Keuangan dan Asset Desa Sumber Pendapatan Desa/Kelurahan (dalam Jutaan rupiah) Tahun 2017	115
8.02	: Realisasi Belanja Penggunaan APBDes Desa/Kelurahan (dalam Jutaan rupiah) Desa/Kelurahan (dalam Jutaan rupiah) Tahun 2017	117
8.03	: Banyaknya Wajib Pajak, Baku, Realisasi dan Tunggaan Pajak Daerah Menurut Desa/Kelurahan (dalam Rp.000) Tahun 2017	119
8.04	: Banyaknya Kredit, Pelunasan, Lelang Dan Sisa Di Perum Pegadaian Setiap Bulan Tahun 2017.....	121
8.05	: Pendapatan Retribusi (Karcis) di Puskesmas Setiap Bulan Tahun 2017	123
8.06	: Banyaknya Koperasi Menurut Jenisnya Tahun 2017	124

BAB 1. GEOGRAFI DAN IKLIM



Tabel 1.01
Luas Wilayah, Ketinggian dan Jarak Dari
Desa/Kelurahan ke Ibukota Kecamatan
Tahun 2017

Desa/Kelurahan	Luas Wilayah (Hektare)	Ketinggian Wilayah (m)	Jarak tempuh ke Ibukota Kec.
1	2	3	4
01. Lebo	217,6	4	8
02. Suko	204,64	4	7
03. Banjarbendo	141,94	4	5
04. Lemah Putro	88,54	4	0,5
05. Sidokare	114,4	4	2
06. Celep	52,8	4	3
07. Sekardangan	823,93	4	5
08. Gebang	1222,89	4	7
09. Rangkah Kidul	258,01	4	7
10. Bulusidokare	970	4	7
11. Pucanganom	403,72	4	5
12. Pekauman	8,77	4	4
13. Sidokumpul	66	4	1
14. Sidoklumpuk	46,7	4	0,5
15. Bluru Kidul	294,99	4	4
16. Kemiri	322,89	4	4
17. Pucang	86,27	4	3
18. Magersari	113,99	4	1
19. Jati	141,55	4	3
20. Cemengkalang	94,13	4	4
21. Cemengbakalan	109,91	4	5
22. Urangagung jedong	194,32	4	8
23. Sarirogo	153,07	4	7
24. Sumput	124,95	4	6
Jumlah	6.256,01		

Sumber : Kantor Camat Sidoarjo

Tabel 1.02
Koordinat Kantor Kepala Desa/Kelurahan
Kecamatan Sidoarjo
Tahun 2017

Desa/Kelurahan	Garis Lintang Selatan	Garis Bujur Timur
1	2	3
01. Lebo	7,4523	112,6719
02. Suko	7,4460	112,6840
03. Banjarbendo	7,4509	112,6933
04. Lemah Putro	7,4542	112,7140
05. Sidokare	7,4597	112,7098
06. Celep	7,4631	112,7161
07. Sekardangan	7,4639	112,7219
08. Gebang	7,4688	112,7303
09. Rangkah Kidul	7,4615	112,7344
10. Bulusidokare	7,4600	112,7248
11. Pucanganom	7,4573	112,7229
12. Pekauman	7,4583	112,7167
13. Sidokumpul	7,4528	112,7150
14. Sidoklumpuk	7,4485	112,7219
15. Bluru Kidul	7,4489	112,7325
16. Kemiri	7,4394	112,7304
17. Pucang	7,4404	112,7217
18. Magersari	7,4471	112,7119
19. Jati	7,4451	112,6946
20. Cemengkalang	7,4419	112,6858
21. Cemengbakalan	7,4354	112,6760
22. Urangagung jedong	7,4320	112,6675
23. Sarirogo	7,4284	112,6814
24. Sumput	7,4346	112,6853

Sumber : Kantor Camat Sidoarjo

Tabel 1.03
Banyaknya Curah Hujan (CH=mm) dan
Hari Hujan (HH) menurut bulan
Tahun 2015-2017

Bulan	2015		2016		2017	
	CH	HH	CH	HH	CH	HH
1	2	3	4	5	6	7
01. Januari	387	23	86	16	1200	24
02. Pebruari	286	18	1,049	23	437	21
03. Maret	273	23	667	20	489	20
04. April	176	14	558	20	408	20
05. Mei	178	11	303	11	119	8
06. Juni	62	5	105	10	71	6
07. Juli	23	2	106	13	49	5
08. Agustus	0	0	110	8	0	0
09. September	0	0	163	9	8	3
10. Oktober	7	3	524	13	56	3
11. Nopember	57	5	220	15	323	11
12. Desember	273	22	513	21	361	14
Jumlah	1.722,00	126,00	3.356,05	179,00	3.521,00	135,00

Sumber : Kantor Camat Sidoarjo

Tabel 1.04
Luas tanah sawah dan tanah kering (ha)
Tahun 2017

Desa/Kelurahan	Tanah sawah	Tanah kering	Jumlah
1	2	3	4
01. Lebo	52,5	165,1	217,6
02. Suko	4	200,64	204,64
03. Banjarbendo	15,3	126,64	141,94
04. Lemah Putro	0	88,54	88,54
05. Sidokare	0	114,4	114,4
06. Celep	0	52,8	52,8
07. Sekardangan	8	187,85	195,85
08. Gebang	7	1213,89	1220,89
09. Rangkah Kidul	0	91,43	91,43
10. Bulusidokare	0	970	970
11. Pucanganom	0	403,72	403,72
12. Pekauman	0	8,77	8,77
13. Sidokumpul	0	66	66
14. Sidoklumpuk	0	46,7	46,7
15. Bluru Kidul	8	286,99	294,99
16. Kemiri	45	92,19	137,19
17. Pucang	0	86,27	86,27
18. Magersari	0	113,99	113,99
19. Jati	0	141,55	141,55
20. Cemengkalang	7	87,13	94,13
21. Cemengbakalan	62	47,91	109,91
22. Urangagung jedong	90	104,32	194,32
23. Sarirogo	64	89,07	153,07
24. Sumput	15	109,95	124,95
Jumlah	377,80	4.895,85	5.273,65

Sumber : Kantor Camat Sidoarjo

Tabel 1.05
Kekayaan Desa selain Tanah Kas
Desa/Kelurahan (Ha)
Tahun 2017

Desa/Kelurahan	Makam	Lapangan	Jalan Desa	Prasarana Pembangunan Desa (*)	Jumlah
1	2	3	4	5	6
01. Lebo	1	1,2	7	9,20
02. Suko	1,5	2,4	4	7,90
03. Banjarbendo	0,5	2,5	3,00
04. Lemah Putro	0,7	15	4,8	20,50
05. Sidokare	1,6	16	1,9	19,50
06. Celep	0,5	12	3,9	16,40
07. Sekardangan	1,4	4,9	6,30
08. Gebang	0,8	15,8	16,60
09. Rangkah Kidul	0,6	5,8	6,40
10. Bulusidokare	1,1	6,8	7,90
11. Pucanganom	1,5	7,8	9,30
12. Pekauman	0,5	1,4	1,90
13. Sidokumpul	1,5	4,2	5,70
14. Sidoklumpuk	1,5	4,6	6,10
15. Bluru Kidul	1,8	1,2	15,3	18,30
16. Kemiri	1,5	12	13,50
17. Pucang	0,5	3	3,50
18. Magersari	4	8,5	4,5	17,00
19. Jati	0,8	1,2	9,5	11,50
20. Cemengkalang	1,2	4,1	5,30
21. Cemengbakalan	0,7	2,2	2,90
22. Urangagung jedong	1	1,6	3,5	6,10
23. Sarirogo	2	1,5	1,7	5,20
24. Sumput	0,8	1,4	2,4	4,60
Jumlah	29,00	62,00	133,60	-	224,60

Sumber : Kantor Camat Sidoarjo

BAB 2. PEMERINTAHAN



Tabel 2.01
Status, Klasifikasi, dan Jumlah Pedukuhan/Dusun
per Desa/Kelurahan
Tahun 2017

Desa/Kelurahan	Status	Klasifikasi Desa/ Kelurahan	Jumlah Pedukuhan/ Dusun
1	2	3	4
01. Lebo	Desa	Swasembada	1
02. Suko	Desa	Swasembada	4
03. Banjarbendo	Desa	Swasembada	3
04. Lemah Putro	Kelurahan	Swasembada
06. Celep	Kelurahan	Swasembada
07. Sekardangan	Kelurahan	Swasembada	1
08. Gebang	Kelurahan	Swasembada	3
09. Rangkah Kidul	Desa	Swasembada	1
10. Bulusidokare	Kelurahan	Swasembada
11. Pucanganom	Kelurahan	Swasembada
12. Pekauman	Kelurahan	Swasembada
13. Sidokumpul	Kelurahan	Swasembada
14. Sidoklumpuk	Kelurahan	Swasembada
15. Bluru Kidul	Desa	Swasembada	3
16. Kemiri	Desa	Swasembada	2
17. Pucang	Kelurahan	Swasembada
18. Magersari	Kelurahan	Swasembada
19. Jati	Desa	Swasembada	2
20. Cemengkalang	Desa	Swasembada	3
21. Cemengbakalan	Desa	Swasembada	2
22. Urangagung jedong	Kelurahan	Swasembada	2
23. Sarirogo	Desa	Swasembada	2
24. Sumput	Desa	Swasembada	2
Jumlah			31

Sumber : Kantor Camat Sidoarjo

Tabel 2.02
Nama Pejabat Dinas/Instansi Lintas Sektoral
di Wilayah Kecamatan
Tahun 2017

Nama Pejabat	Nama Dinas / Instansi
1	2
Drs. AGUS MAULIDY. Msi	CAMAT SIDOARJO
KAPT. Arh. ACHMAD FAHRUDIN	DANRAMIL SIDOARJO
KOMPOL ROCHULULLAH, SH	KAPOLSEKTA SIDOARJO
H. FATKHUR ROCHMAN, SH	KEPALA KUA SIDOARJO
dr. NOER AMALIS, S	Ka. PUSKESMAS SIDOARJO
dr. WILUJENG EKA ARISWATI	Ka. PUSKESMAS SEKARDANGAN
dr. DANANG ABDUL GANI	Ka. PUSKESMAS URANGAGUNG
ISWADI PRIBADI S Sos, MMT	SEKCAM SIDOARJO
FARKAN, SH. MM	KASI BANGDES
ABDUL HARIS. S Sos	KASI PEMERINTAHAN
Drs. ASHARI	Pj. KASI TRANTIB
ENDANG TRI R, SH	KASI KESOS
ERMIN TARIYANI,SH	KASI PEREKONOMIAN
Drs. DAVID EKOPUTRO	KSK SIDOARJO
MAMIK SETYANINGATI, SP	MANTRI PERTANIAN
WIWIK RINAWATI	PENYULUH PERIKANAN
NURSALIM,SP	PENYULUH PERTANIAN
FANDA FRISTANTI	PENYULUH PETERNAKAN
HERLI SISWATI, SH. MM	KOORDINATOR BKPMMP

Sumber : Kantor Camat Sidoarjo

Tabel 2.03
Nama Kepala Desa/Lurah dan Tahun Pengangkatan
per Desa/Kelurahan
Tahun 2017

Desa/Kelurahan	Nama Kepala Desa/ Lurah	Tahun diangkat
1	2	3
01. Lebo	Puji Hartono K	2011
02. Suko	S a b a r i	2011
03. Banjarbendo	H. Yuni Asma Budi	2013
04. Lemah Putro	M. Zainuddin S Sos	2012
06. Celep	H. Ustadi, SH	2007
07. Sekardangan	H. Junaidi, SH	2012
08. Gebang	Santoso, SH	2015
09. Rangkah Kidul	Warheliyono	2011
10. Bulusidokare	R. Pandji Suhartono, Bckn	2011
11. Pucanganom	Abdul Rokim, BA	2009
12. Pekauman	H. Sumarto, SH	2013
13. Sidokumpul	Moh. Yamin	2016
14. Sidoklumpuk	Drs. H. Mustari	2007
15. Bluru Kidul	Tri Prasetyo. SH	2011
16. Kemiri	Novi Ariwibowo	2011
17. Pucang	M.Yahya Fuad S.Sos	2012
18. Magersari	Muslimin, SH	2009
19. Jati	Purwadi	2013
20. Cemengkalang	Shohiful Hadi, SH	2016
21. Cemengbakalan	Drs. Syamsul Huda	2011
22. Urangagung jedong	Akhmad Hariyadi, SH	2013
23. Sarirogo	Eko Prabowo	2011
24. Sumput	Kausar SH	2015

Sumber : Kantor Camat Sidoarjo

Tabel 2.04
Banyaknya Perangkat Desa/Kelurahan
Menurut Desa/Kelurahan
Tahun 2017

Desa/Kelurahan	Kepala Desa / Kelurahan	Sekretaris Desa / Kelurahan	Lainnya	Jumlah
1	2	3	4	5
01. Lebo	1	1	8	10
02. Suko	1	1	7	9
03. Banjarbendo	1	1	5	7
04. Lemah Putro	1	1	7	9
06. Celep	1	1	6	8
07. Sekardangan	1	1	5	7
08. Gebang	1	1	6	8
09. Rangkah Kidul	1	1	3	5
10. Bulusidokare	1	1	6	8
11. Pucanganom	1	1	4	6
12. Pekauman	1	1	3	5
13. Sidokumpul	1	1	7	9
14. Sidoklumpuk	1	1	5	7
15. Bluru Kidul	1	1	7	9
16. Kemiri	1	1	5	7
17. Pucang	1	1	5	7
18. Magersari	1	1	10	12
19. Jati	1	1	7	9
20. Cemengkalang	1	1	4	6
21. Cemengbakalan	1	1	4	6
22. Urangagung jedong	1	1	5	7
23. Sarirogo	1	1	5	7
24. Sumput	1	1	2
Jumlah	23	23	124	170

Sumber : Kantor Camat Sidoarjo

Tabel 2.05
Luas Tanah Bengkok dan Tanah Kas Desa
Menurut Desa/Kelurahan (Ha)
Tahun 2017

Desa/Kelurahan	Tanah Bengkok			Tanah Kas Desa	Jumlah
	Kades	Sekdes	Lainnya		
1	2	3	4	5	6
01. Lebo	11,47	11,47
02. Suko	23,3	23,30
03. Banjarbendo	14,62	14,62
04. Lemah Putro	16,22	16,22
06. Celep	5,37	5,37
07. Sekardangan	13,71	13,71
08. Gebang	13,25	13,25
09. Rangkah Kidul	6,07	6,07
10. Bulusidokare	12	12,00
11. Pucanganom	4	4,00
12. Pekauman	0	-
13. Sidokumpul	0,25	0,25
14. Sidoklumpuk	19,05	19,05
15. Bluru Kidul	7,82	7,82
16. Kemiri	19,05	19,05
17. Pucang	31,5	31,50
18. Magersari	10	10,00
19. Jati	18,8	18,80
20. Cemengkalang	11,3	11,30
21. Cemengbakalan	9,26	9,26
22. Urangagung jedong	16,61	16,61
23. Sarirogo	15,31	15,31
24. Sumput	9,18	9,18
Jumlah	-	-	-	288	288

Sumber : Kantor Camat Sidoarjo

Tabel 2.06
Potensi Hansip di Jajaran Mawil Hansip Kecamatan
Menurut Desa/Kelurahan
Tahun 2017

Desa/Kelurahan	Jumlah Hansip		Hansip Terlatih	
	Laki-laki	Perempuan	Laki-laki	Perempuan
1	2	3	4	5
01. Lebo	36		36
02. Suko	40		40
03. Banjarbendo	48	48
04. Lemah Putro	54	54
06. Celep	32	32
07. Sekardangan	48	48
08. Gebang	36	36
09. Rangkah Kidul	33	33
10. Bulusidokare	42	42
11. Pucanganom	34	34
12. Pekauman	27	27
13. Sidokumpul	31	31
14. Sidoklumpuk	31	31
15. Bluru Kidul	60	60
16. Kemiri	11	11
17. Pucang	50	50
18. Magersari	80	80
19. Jati	34	34
20. Cemengkalang	22	22
21. Cemengbakalan	35	35
22. Urangagung jedong	35	35
23. Sarirogo	18	18
24. Sumput	20	20
Jumlah	857	-	857	-

Sumber : Kantor Camat Sidoarjo

Tabel 2.07
Perolehan Suara Masing-masing Partai Pemilu
DPR Pusat Caleg 9 April
Tahun2014

Desa/Kelurahan	PARTAI NASDEM	PARTAI KEBANGKITAN BANGSA	PARTAI KEADILAN SEJAHTERA	PARTAI DEMOKRASI INDONESIA PERJUANGAN
1	2	3	4	5
01. Lebo	43	2065	208	290
02. Suko	105	1995	420	1069
03. Banjarbendo	92	706	173	671
04. Lemah Putro	153	1120	308	1081
06. Celep	60	1093	130	394
07. Sekardangan	87	818	289	509
08. Gebang	134	684	173	482
09. Rangkah Kidul	50	319	78	400
10. Bulusidokare	118	935	148	804
11. Pucanganom	45	590	218	439
12. Pekauman	87	468	18	279
13. Sidokumpul	90	576	87	813
14. Sidoklumpuk	104	531	108	880
15. Bluru Kidul	189	749	377	1585
16. Kemiri	131	435	164	547
17. Pucang	1176	627	121	705
18. Magersari	281	1325	312	1723
19. Jati	515	1135	211	1020
20. Cemengkalang	32	412	149	247
21. Cemengbakalan	126	491	242	244
22. Urangagung jedong	662	423	246	360
23. Sarirogo	81	489	254	357
24. Sumput	64	1105	106	254
Jumlah	4.425	19.091	4.540	15.153

Sumber: Panwaslu Kecamatan Sidoarjo

Desa/Kelurahan	PARTAI GOLONGAN KARYA	PARTAI GERAKAN INDONESIA RAYA	PARTAI DEMOKRAT	PARTAI AMANAT NASIONAL
1	7	8	9	10
01. Lebo	75	182	80	123
02. Suko	198	84	593	337
03. Banjarbendo	153	510	282	211
04. Lemah Putro	307	898	462	1319
06. Celep	154	329	206	266
07. Sekardangan	104	314	262	322
08. Gebang	282	118	168	410
09. Rangkah Kidul	225	684	102	357
10. Bulusidokare	200	384	344	542
11. Pucanganom	275	215	192	688
12. Pekauman	34	92	59	110
13. Sidokumpul	151	223	229	618
14. Sidoklumpuk	225	227	294	211
15. Bluru Kidul	325	828	839	2294
16. Kemiri	239	567	193	438
17. Pucang	131	278	244	374
18. Magersari	552	352	753	481
19. Jati	270	493	352	342
20. Cemengkalang	102	1100	111	171
21. Cemengbakalan	70	88	120	256
22. Urangagung jedong	174	250	194	710
23. Sarirogo	455	157	175	115
24. Sumput	90	186	256	307
Jumlah	4.791	8.559	6.510	11.002

Sumber: Panwaslu Kecamatan Sidoarjo

Desa/Kelurahan	PARTAI PERSATUAN PEMBANGUNAN	PARTAI HATI NURANI RAKYAT	PARTAI BULAN BINTANG	PARTAI KEADILAN DAN PERSATUAN INDONESIA
1	7	8	9	10
01. Lebo	15	83	16	1
02. Suko	42	321	65	10
03. Banjarbendo	38	158	17	11
04. Lemah Putro	36	194	52	24
06. Celep	51	97	63	9
07. Sekardangan	53	139	82	18
08. Gebang	50	91	18	7
09. Rangkah Kidul	16	60	5	6
10. Bulusidokare	59	144	19	9
11. Pucanganom	44	69	18	4
12. Pekauman	15	27	13	2
13. Sidokumpul	48	120	23	5
14. Sidoklumpuk	24	104	16	8
15. Bluru Kidul	70	363	55	23
16. Kemiri	39	121	14	8
17. Pucang	25	90	26	10
18. Magersari	171	356	50	11
19. Jati	74	196	22	38
20. Cemengkalang	7	38	18	1
21. Cemengbakalan	256	24	35	3
22. Urangagung jedong	27	166	27	4
23. Sarirogo	11	29	12	2
24. Sumput	120	45	81	0
Jumlah	1.291	3.035	747	214

Sumber: Panwaslu Kecamatan Sidoarjo

Tabel 2.08
Perolehan Suara Masing-masing Partai Pemilu
DPRD Provinsi Caleg 9 April
Tahun 2014

Desa/Kelurahan	PARTAI NASDEM	PARTAI KEBANGKITAN BANGSA	PARTAI KEADILAN SEJAHTERA	PARTAI DEMOKRASI INDONESIA PERJUANGAN
1	2	3	4	5
01. Lebo	46	592	377	423
02. Suko	135	1147	455	1142
03. Banjarbendo	102	490	219	634
04. Lemah Putro	135	1096	404	1125
06. Celep	49	995	138	402
07. Sekardangan	67	732	344	550
08. Gebang	144	733	182	475
09. Rangkah Kidul	49	337	84	407
10. Bulusidokare	134	951	138	767
11. Pucanganom	45	942	248	407
12. Pekauman	79	559	22	239
13. Sidokumpul	89	527	134	820
14. Sidoklumpuk	68	468	142	866
15. Bluru Kidul	83	1644	514	464
16. Kemiri	116	377	210	572
17. Pucang	100	570	150	667
18. Magersari	320	1110	357	1724
19. Jati	130	1021	257	1102
20. Cemengkalang	19	354	156	269
21. Cemengbakalan	50	281	465	151
22. Urangagung jedong	121	950	261	445
23. Sarirogo	31	791	209	340
24. Sumput	48	702	162	353
Jumlah	2.160	17.369	5.628	14.344

Sumber: Panwaslu Kecamatan Sidoarjo

Desa/Kelurahan	PARTAI GOLONGAN KARYA	PARTAI GERAKAN INDONESIA RAYA	PARTAI DEMOKRAT	PARTAI AMANAT NASIONAL
1	7	8	9	10
01. Lebo	43	175	196	370
02. Suko	168	577	725	3047
03. Banjarbendo	106	645	275	468
04. Lemah Putro	319	947	695	672
06. Celep	151	389	242	179
07. Sekardangan	97	349	288	286
08. Gebang	103	345	191	225
09. Rangkah Kidul	192	247	129	195
10. Bulusidokare	154	431	422	400
11. Pucanganom	210	240	197	241
12. Pekauman	17	83	68	84
13. Sidokumpul	166	306	277	337
14. Sidoklumpuk	171	339	328	176
15. Bluru Kidul	243	905	1409	980
16. Kemiri	146	576	263	432
17. Pucang	138	368	283	209
18. Magersari	482	1145	841	436
19. Jati	169	574	421	257
20. Cemengkalang	72	270	150	94
21. Cemengbakalan	79	134	173	126
22. Urangagung jedong	163	247	248	264
23. Sarirogo	214	220	203	48
24. Sumput	88	247	480	172
Jumlah	3.691	9.759	8.504	9.698

Sumber: Panwaslu Kecamatan Sidoarjo

Desa/Kelurahan	PARTAI PERSATUAN PEMBANGUNAN	PARTAI HATI NURANI RAKYAT	PARTAI BULAN BINTANG	PARTAI KEADILAN DAN PERSATUAN INDONESIA
1	12	13	14	15
01. Lebo	20	62	17	11
02. Suko	70	204	84	17
03. Banjarbendo	40	236	16	10
04. Lemah Putro	43	280	37	31
06. Celep	52	81	71	8
07. Sekardangan	61	139	51	16
08. Gebang	43	73	12	15
09. Rangkah Kidul	24	70	6	2
10. Bulusidokare	54	151	15	8
11. Pucanganom	52	76	17	9
12. Pekauman	11	29	13	1
13. Sidokumpul	63	129	27	12
14. Sidoklumpuk	25	87	20	11
15. Bluru Kidul	66	950	75	30
16. Kemiri	41	104	12	10
17. Pucang	32	96	43	14
18. Magersari	157	370	64	50
19. Jati	52	195	32	13
20. Cemengkalang	8	49	25	1
21. Cemengbakalan	43	122	37	5
22. Urangagung jedong	25	174	34	10
23. Sarirogo	8	34	9	8
24. Sumput	76	67	99	2
Jumlah	1.066	3.778	816	294

Sumber: Panwaslu Kecamatan Sidoarjo

Tabel 2.09
Perolehan Suara Masing-masing Partai Pemilu
DPRD Kabupaten Caleg 9 April
Tahun 2014

Desa/Kelurahan	PARTAI NASDEM	PARTAI KEBANGKITAN BANGSA	PARTAI KEADILAN SEJAHTERA	PARTAI DEMOKRASI INDONESIA PERJUANGAN
1	2	3	4	5
01. Lebo	43	151	350	2032
02. Suko	122	1165	507	1343
03. Banjarbendo	127	633	211	601
04. Lemah Putro	233	1237	439	912
06. Celep	79	1237	115	437
07. Sekardangan	103	831	512	524
08. Gebang	430	808	157	425
09. Rangkah Kidul	63	422	72	377
10. Bulusidokare	279	852	134	704
11. Pucanganom	69	877	334	445
12. Pekauman	445	270	17	281
13. Sidokumpul	151	707	109	1112
14. Sidoklumpuk	100	408	117	1217
15. Bluru Kidul	262	690	472	2155
16. Kemiri	209	250	177	500
17. Pucang	129	690	132	728
18. Magersari	340	1319	331	1677
19. Jati	139	1769	224	1007
20. Cemengkalang	25	501	132	245
21. Cemengbakalan	46	484	344	275
22. Urangagung jedong	145	564	305	446
23. Sarirogo	23	534	161	221
24. Sumput	84	823	153	359
Jumlah	3.646	17.222	5.505	18.023

Sumber: Panwaslu Kecamatan Sidoarjo

Desa/Kelurahan	PARTAI GOLONGAN KARYA	PARTAI GERAKAN INDONESIA RAYA	PARTAI DEMOKRAT	PARTAI AMANAT NASIONAL
1	7	8	9	10
01. Lebo	36	76	178	224
02. Suko	205	488	1513	381
03. Banjarbendo	26	856	292	242
04. Lemah Putro	785	1509	375	460
06. Celep	251	302	165	197
07. Sekardangan	130	306	223	388
08. Gebang	154	341	146	284
09. Rangkah Kidul	351	216	116	295
10. Bulusidokare	402	378	350	564
11. Pucanganom	370	234	155	225
12. Pekauman	24	81	74	60
13. Sidokumpul	226	169	191	271
14. Sidoklumpuk	264	193	307	178
15. Bluru Kidul	406	981	1065	1482
16. Kemiri	269	748	135	750
17. Pucang	215	406	227	250
18. Magersari	932	983	692	537
19. Jati	242	640	278	258
20. Cemengkalang	141	209	209	99
21. Cemengbakalan	124	168	275	210
22. Urangagung jedong	284	215	464	361
23. Sarirogo	1032	122	224	38
24. Sumput	162	241	374	224
Jumlah	7.031	9.862	8.028	7.978

Sumber: Panwaslu Kecamatan Sidoarjo

Desa/Kelurahan	PARTAI PERSATUAN PEMBANGUNAN	PARTAI HATI NURANI RAKYAT	PARTAI BULAN BINTANG	PARTAI KEADILAN DAN PERSATUAN INDONESIA
1	12	13	14	15
01. Lebo	23	29	17	1
02. Suko	57	142	171	19
03. Banjarbendo	49	151	14	12
04. Lemah Putro	36	157	29	68
06. Celep	79	53	143	14
07. Sekardangan	41	114	55	29
08. Gebang	45	52	10	10
09. Rangkah Kidul	17	52	5	5
10. Bulusidokare	74	154	24	16
11. Pucanganom	88	51	15	10
12. Pekauman	49	14	16	0
13. Sidokumpul	46	102	31	14
14. Sidoklumpuk	24	71	19	10
15. Bluru Kidul	54	326	10	28
16. Kemiri	27	79	9	10
17. Pucang	19	64	37	18
18. Magersari	213	331	91	90
19. Jati	61	138	21	24
20. Cemengkalang	7	27	58	1
21. Cemengbakalan	19	13	138	1
22. Urangagung jedong	34	576	60	12
23. Sarirogo	2	19	31	7
24. Sumput	131	31	430	1
Jumlah	1.195	2.746	1.434	400

Sumber: Panwaslu Kecamatan Sidoarjo

Tabel 2.10
Rekapitulasi Perolehan Suara Pada Pemilihan Bupati
dan Wakil Bupati kabupaten Sidoarjo di Kecamatan Sidoarjo
Tahun 2015

Desa/Kelurahan	H. MG.HadiSutjipto, SH. MM dan H. Abdul Kolik, SH	H.Utsman Ikhsan dan Ida Astuti, SH	H.Saiful Ilah, SH. M HUM dan H. Nur Ahmad Syaifuddin	Warih Andono, SH dan H. Imam Sugiri, ST. MM
1	2	3	4	5
01. Lebo	802	323	782	117
02. Suko	1886	359	1527	260
03. Banjarbendo	866	352	1124	200
04. Lemah Putro	1475	363	2651	260
06. Celep	864	218	1022	147
07. Sekardangan	1056	212	1049	135
08. Gebang	531	208	1597	126
09. Rangkah Kidul	302	85	1106	47
10. Bulusidokare	1101	217	1419	147
11. Pucanganom	551	126	1805	52
12. Pekauman	378	36	599	30
13. Sidokumpul	832	177	1206	110
14. Sidoklumpuk	853	175	1044	100
15. Bluru Kidul	2804	481	2097	437
16. Kemiri	729	207	1001	166
17. Pucang	899	200	987	121
18. Magersari	2828	419	2586	379
19. Jati	1087	328	1838	230
20. Cemengkalang	378	76	803	42
21. Cemengbakalan	281	75	1262	47
22. Urangagung jedong	609	201	1452	112
23. Sarirogo	773	70	1000	185
24. Sumput	780	260	892	112
Jumlah	22.665	5.168	30.849	3.562

Sumber: Panwaslu Kecamatan Sidoarjo

BAB 3. PENDUDUK



Tabel 3.01
Banyaknya Rukun Warga (RW), Rukun Tetangga (RT) dan
Kepala Keluarga (KK) Menurut Desa/Kelurahan
Tahun 2017

Desa/Kelurahan	Rukun Warga (RW)	Rukun Tetangga (RT)	Kepala Keluarga (KK)
1	2	3	4
01. Lebo	5	18	1 872
02. Suko	14	76	5 249
03. Banjarbendo	16	37	2 913
04. Lemah Putro	6	39	5 017
05. Sidokare	16	63	5 771
06. Celep	6	19	2 088
07. Sekardangan	8	31	2 635
08. Gebang	6	44	2 220
09. Rangkah Kidul	3	22	1 427
10. Bulusidokare	8	48	3 041
11. Pucanganom	5	24	2 142
12. Pekauman	5	12	968
13. Sidokumpul	6	30	2 458
14. Sidoklumpuk	6	18	2 210
15. Bluru Kidul	16	83	6 092
16. Kemiri	6	24	2 443
17. Pucang	7	30	2 196
18. Magersari	7	44	5 015
19. Jati	10	41	3 393
20. Cemengkalang	6	16	1 179
21. Cemengbakalan	5	24	1 280
22. Urangagung jedong	9	32	2 376
23. Sarirogo	4	26	1 627
24. Sumput	9	63	2 192
Jumlah	189	864	67 804

Sumber : Kantor Camat Sidoarjo

Tabel 3.02
Jumlah Penduduk Menurut Jenis Kelamin
Hasil Registrasi Penduduk Bulan Juni
2017

Desa/Kelurahan	Laki-laki	Perempuan	Jumlah
1	2	3	4
01. Lebo	3063	3030	6 093
02. Suko	9092	8965	18 057
03. Banjarbendo	4926	4920	9 846
04. Lemah Putro	8104	8270	13 778
05. Sidokare	9765	9721	19 486
06. Celep	3365	3445	6 810
07. Sekardangan	4444	4427	8 871
08. Gebang	3836	3736	7 572
09. Rangkah Kidul	2396	2393	4 789
10. Bulusidokare	5064	5111	10 175
11. Pucanganom	3447	3452	6 899
12. Pekauman	1591	1623	3 214
13. Sidokumpul	3776	3907	7 683
14. Sidoklumpuk	3563	3598	7 161
15. Bluru Kidul	10054	10422	20 476
16. Kemiri	4131	4065	8 196
17. Pucang	3451	3615	7 066
18. Magersari	8402	8281	16 683
19. Jati	5636	5646	11 282
20. Cemengkalang	2057	1964	4 021
21. Cemengbakalan	2076	2064	4 140
22. Urangagung jedong	4049	4004	8 053
23. Sarirogo	2734	2696	5 430
24. Sumput	3698	3701	7 399
Jumlah	112 720	113 056	209 402

Sumber : Kantor Camat Sidoarjo

Tabel 3.03
Jumlah Penduduk Menurut Jenis Kelamin
Hasil Reregistrasi Penduduk Bulan Desember
2017

Desa/Kelurahan	Laki-laki	Perempuan	Jumlah
1	2	3	4
01. Lebo	3 091	3 051	6 142
02. Suko	9 203	9 065	18 268
03. Banjarbendo	4 981	4 973	9 954
04. Lemah Putro	8 119	8 276	16 395
05. Sidokare	9 799	9 757	19 556
06. Celep	3 367	3 453	6 820
07. Sekardangan	4 430	4 434	8 864
08. Gebang	3 843	3 759	7 602
09. Rangkah Kidul	2 429	2 415	4 844
10. Bulusidokare	5 089	5 117	10 206
11. Pucanganom	3 466	3 472	6 938
12. Pekauman	1 590	1 624	3 214
13. Sidokumpul	3 781	3 927	7 708
14. Sidoklumpuk	3 590	3 623	7 213
15. Bluru Kidul	10 557	10 523	21 080
16. Kemiri	4 161	4 110	8 271
17. Pucang	3 463	3 617	7 080
18. Magersari	8 449	8 310	16 759
19. Jati	5 637	5 654	11 291
20. Cemengkalang	2 071	1 976	4 047
21. Cemengbakalan	2 108	2 086	4 194
22. Urangagung jedong	4 054	4 017	8 071
23. Sarirogo	2 770	2 724	5 494
24. Sumput	3 748	3 727	7 475
Jumlah	113 796	113 690	227 486

Sumber : Kantor Camat Sidoarjo

Tabel 3.04
Jumlah Penduduk Menurut Kewarganegaraan
Menurut Desa/Kelurahan
Tahun 2017

Desa/Kelurahan	WNI			WNA		
	Laki-laki	Perempuan	Jumlah	Laki-laki	Perempuan	Jumlah
1	2	3	4	5	6	7
01. Lebo	3 091	3 051	6 142	1	0	1
02. Suko	9 203	9 065	18 268	2	0	2
03. Banjarbendo	4 981	4 973	9 954	19	5	24
04. Lemah Putro	8 119	8 276	16 395	5	5	10
05. Sidokare	9 799	9 757	19 556	2	0	2
06. Celep	3 367	3 453	6 820	1	1	2
07. Sekardangan	4 430	4 434	8 864	0	0	0
08. Gebang	3 843	3 759	7 602	0	0	0
09. Rangkah Kidul	2 429	2 415	4 844	2	0	2
10. Bulusidokare	5 089	5 117	10 206	0	0	0
11. Pucanganom	3 466	3 472	6 938	0	0	0
12. Pekauman	1 590	1 624	3 214	1	0	1
13. Sidokumpul	3 781	3 927	7 708	0	1	1
14. Sidoklumpuk	3 590	3 623	7 213	1	0	1
15. Bluru Kidul	10 557	10 523	21 080	0	0	0
16. Kemiri	4 161	4 110	8 271	0	0	0
17. Pucang	3 463	3 617	7 080	1	0	1
18. Magersari	8 449	8 310	16 759	1	1	2
19. Jati	5 637	5 654	11 291	1	1	2
20. Cemengkalang	2 071	1 976	4 047	0	0	0
21. Cemengbakalan	2 108	2 086	4 194	0	0	0
22. Urangagung jedong	4 054	4 017	8 071	0	0	0
23. Sarirogo	2 770	2 724	5 494	0	0	0
24. Sumput	3 748	3 727	7 475	0	0	0
Jumlah	113 796	113 690	227 486	37	14	51

Sumber : Kantor Camat Sidoarjo

Tabel 3.05
Banyaknya Kelahiran Menurut Jenis Kelamin Bayi
Menurut Desa/Kelurahan
Tahun 2016

Desa/Kelurahan	Laki-laki	Perempuan	Jumlah
1	2	3	4
01. Lebo	23	14	37
02. Suko	54	78	132
03. Banjarbendo	24	36	60
04. Lemah Putro	100	121	221
05. Sidokare	119	74	193
06. Celep	5	8	13
07. Sekardangan	40	30	70
08. Gebang	19	32	51
09. Rangkah Kidul	13	10	23
10. Bulusidokare	55	40	95
11. Pucanganom	14	8	22
12. Pekauman	24	31	55
13. Sidokumpul	9	15	24
14. Sidoklumpuk	70	49	119
15. Bluru Kidul	96	96	192
16. Kemiri	17	19	36
17. Pucang	29	34	63
18. Magersari	82	78	160
19. Jati	41	49	90
20. Cemengkalang	34	19	53
21. Cemengbakalan	60	48	108
22. Urangagung jedong	23	35	58
23. Sarirogo	12	0	12
24. Sumput	24	48	72
Jumlah	987	972	1 959

Sumber : Kantor Camat Sidoarjo

Tabel 3.06
Banyaknya Kelahiran Menurut Jenis Kelamin Bayi
Setiap Bulan
Tahun 2017

Bulan	Laki-laki	Perempuan	Jumlah
1	2	3	4
01. Januari	50	40	90
02. Pebruari	33	30	63
03. Maret	46	33	79
04. April	70	75	145
05. Mei	76	85	161
06. Juni	82	99	181
07. Juli	83	83	166
08. Agustus	66	70	136
09. September	21	10	31
10. Oktober	75	75	150
11. Nopember	70	67	137
12. Desember	105	96	201
Jumlah	777	763	1 540

Sumber : Kantor Camat Sidoarjo

Tabel 3.07
Banyaknya Ibu Yang Melahirkan Menurut
Kelompok Umur Ibu dan Desa/Kelurahan
Tahun 2016

Desa/Kelurahan	15-19	20-24	25-29	30-34
1	2	3	4	5
01. Lebo	0	0	34	23
02. Suko	0	22	43	45
03. Banjarbendo	0	0	35	16
04. Lemah Putro	0	17	36	153
05. Sidokare	0	12	46	119
06. Celep	0	13	28	24
07. Sekardangan	0	0	3	10
08. Gebang	0	5	19	36
09. Rangkah Kidul	0	16	30	23
10. Bulusidokare	0	20	31	20
11. Pucanganom	0	15	32	21
12. Pekauman	0	15	33	25
13. Sidokumpul	0	12	34	20
14. Sidoklumpuk	0	15	33	23
15. Bluru Kidul	0	17	31	18
16. Kemiri	0	15	29	19
17. Pucang	0	17	31	19
18. Magersari	0	17	31	21
19. Jati	0	18	27	16
20. Cemengkalang	0	17	32	22
21. Cemengbakalan	0	19	35	21
22. Urangagung jedong	0	13	25	19
23. Sarirogo	0	16	36	22
24. Sumput	0	13	24	15
Jumlah	0	324	738	750

Sumber : Kantor Camat Sidoarjo

1812

Desa/Kelurahan	35-39	40-44	45+	TT	Jumlah
1	2	3	4	5	6
01. Lebo	0			37	37
02. Suko	22			132	132
03. Banjarbendo	14			60	60
04. Lemah Putro	15			221	221
05. Sidokare	16			193	193
06. Celep	13			13	13
07. Sekardangan	0			70	70
08. Gebang	10			51	51
09. Rangkah Kidul	13			23	23
10. Bulusidokare	13			95	95
11. Pucanganom	14			22	22
12. Pekauman	14			55	55
13. Sidokumpul	15			24	24
14. Sidoklumpuk	16			119	119
15. Bluru Kidul	14			192	192
16. Kemiri	13			36	36
17. Pucang	17			63	63
18. Magersari	17			160	160
19. Jati	13			90	90
20. Cemengkalang	14			53	53
21. Cemengbakalan	15			108	108
22. Urangagung jedong	11			58	58
23. Sarirogo	17			12	12
24. Sumput	11			72	72
Jumlah	317	0	0	1 959	1 959

Sumber : Kantor Camat Sidoarjo

Tabel 3.08
Banyaknya Ibu Yang Melahirkan Menurut
Tenaga Penolong dan Desa/Kelurahan
Tahun 2017

Desa/Kelurahan	Dokter	Bidan/ Perawat	Dukun	Lainnya	Jumlah
1	2	3	4	5	6
01. Lebo	12	25			37
02. Suko	56	76			132
03. Banjarbendo	12	48			60
04. Lemah Putro	65	156			221
05. Sidokare	73	120			193
06. Celep	4	9			13
07. Sekardangan	12	58			70
08. Gebang	15	36			51
09. Rangkah Kidul	8	15			23
10. Bulusidokare	22	73			95
11. Pucanganom	5	17			22
12. Pekauman	15	40			55
13. Sidokumpul	6	18			24
14. Sidoklumpuk	39	80			119
15. Bluru Kidul	52	140			192
16. Kemiri	12	22			36
17. Pucang	23	40			63
18. Magersari	55	105			160
19. Jati	35	55			90
20. Cemengkalang	13	40			53
21. Cemengbakalan	38	70			108
22. Urangagung jedong	18	40			58
23. Sarirogo	2	10			12
24. Sumput	22	50			72
Jumlah	614	1 343	0	0	1 959

Sumber : Kantor Camat Sidoarjo

Tabel 3.09
Banyaknya Kematian Menurut Jenis Kelamin
dan Desa/Kelurahan
Tahun 2016

Desa/Kelurahan	Laki-laki	Perempuan	Jumlah
1	2	3	4
01. Lebo	16	13	29
02. Suko	59	58	117
03. Banjarbendo	12	12	24
04. Lemah Putro	86	57	143
05. Sidokare	82	49	131
06. Celep	21	31	52
07. Sekardangan	17	20	37
08. Gebang	8	5	13
09. Rangkah Kidul	2	11	13
10. Bulusidokare	35	22	57
11. Pucanganom	11	3	14
12. Pekauman	8	8	16
13. Sidokumpul	12	16	28
14. Sidoklumpuk	53	31	84
15. Bluru Kidul	56	24	80
16. Kemiri	13	16	29
17. Pucang	27	17	44
18. Magersari	32	43	75
19. Jati	31	13	44
20. Cemengkalang	4	10	14
21. Cemengbakalan	0	0	0
22. Urangagung jedong	23	49	72
23. Sarirogo	12	24	36
24. Sumput	0	12	12
Jumlah	620	544	1 164

Sumber : Kantor Camat Sidoarjo

Tabel 3.10
Banyaknya Kematian Menurut Jenis Kelamin
Setiap Bulan
Tahun 2017

Bulan	Laki-laki	Perempuan	Jumlah
1	2	3	4
01. Januari	11	3	14
02. Pebruari	5	7	12
03. Maret	7	4	11
04. April	45	36	81
05. Mei	43	32	75
06. Juni	46	31	77
07. Juli	47	40	87
08. Agustus	51	36	87
09. September	3	0	3
10. Oktober	51	47	98
11. Nopember	56	50	106
12. Desember	68	64	132
Jumlah	433	350	783

Sumber : Kantor Camat Sidoarjo

Tabel 3.11
Banyaknya Kematian Menurut Kelompok Umur,
Jenis Kelamin dan Desa/Kelurahan
Tahun 2016

Desa/Kelurahan	< 1 th		1-4 tahun		5-14	
	Laki-laki	Perempuan	Laki-laki	Perempuan	Laki-laki	Perempuan
1	2	3	4	5	6	7
01. Lebo	0	0	0	0	0	0
02. Suko	0	0	0	0	0	0
03. Banjarbendo	0	0	0	0	0	0
04. Lemah Putro	0	0	0	0	0	0
05. Sidokare	0	0	0	0	0	0
06. Celep	0	0	0	0	0	0
07. Sekardangan	0	0	0	0	0	0
08. Gebang	0	0	0	0	0	0
09. Rangkah Kidul	0	0	0	0	0	0
10. Bulusidokare	0	0	0	0	0	0
11. Pucanganom	0	0	0	0	0	0
12. Pekauman	0	0	0	0	0	0
13. Sidokumpul	0	0	0	0	0	0
14. Sidoklumpuk	0	0	0	0	0	0
15. Bluru Kidul	0	0	0	0	0	0
16. Kemiri	0	0	0	0	0	0
17. Pucang	0	0	0	0	0	0
18. Magersari	0	0	0	0	0	0
19. Jati	0	0	0	0	0	0
20. Cemengkalang	0	0	0	0	0	0
21. Cemengbakalan	0	0	0	0	0	0
22. Urangagung jedong	0	0	0	0	0	0
23. Sarirogo	0	0	0	0	0	0
24. Sumput	0	0	0	0	0	0
Jumlah	0	0	0	0	0	0

Sumber : Kantor Camat Sidoarjo

Desa/Kelurahan	15-59		60+		Jumlah	
	Laki-laki	Perempuan	Laki-laki	Perempuan	Laki-laki	Perempuan
1	2	3	4	5	6	7
01. Lebo	8	8	19	20	27	28
02. Suko	9	7	18	12	27	19
03. Banjarbendo	8	7	16	13	24	20
04. Lemah Putro	6	8	15	10	21	18
05. Sidokare	8	9	19	13	27	22
06. Celep	10	8	17	17	27	25
07. Sekardangan	8	8	18	16	26	24
08. Gebang	7	9	17	14	24	23
09. Rangkah Kidul	11	8	18	15	29	23
10. Bulusidokare	11	10	17	14	28	24
11. Pucanganom	6	7	15	13	21	20
12. Pekauman	8	7	12	12	20	19
13. Sidokumpul	9	7	11	13	20	20
14. Sidoklumpuk	11	8	13	12	24	20
15. Bluru Kidul	11	12	18	14	29	26
16. Kemiri	9	10	14	15	23	25
17. Pucang	8	10	13	11	21	21
18. Magersari	8	9	10	10	18	19
19. Jati	12	9	16	12	28	21
20. Cemengkalang	8	7	15	11	23	18
21. Cemengbakalan	8	7	14	14	22	21
22. Urangagung jedong	7	7	17	7	24	14
23. Sarirogo	12	9	16	8	28	17
24. Sumput	13	7	15	11	28	18
Jumlah	216	198	373	307	589	505

Sumber : Kantor Camat Sidoarjo

Tabel 3.12
Banyaknya Pendatang Menurut Jenis Kelamin
dan Desa/Kelurahan
Tahun 2016

Desa/Kelurahan	Laki-laki	Perempuan	Jumlah
1	2	3	4
01. Lebo	52	38	90
02. Suko	432	428	860
03. Banjarbendo	12	12	24
04. Lemah Putro	53	66	119
05. Sidokare	95	86	181
06. Celep	22	31	53
07. Sekardangan	87	110	197
08. Gebang	97	89	186
09. Rangkah Kidul	86	47	133
10. Bulusidokare	73	97	170
11. Pucanganom	51	40	91
12. Pekauman	12	18	30
13. Sidokumpul	12	16	28
14. Sidoklumpuk	71	73	144
15. Bluru Kidul	48	24	72
16. Kemiri	71	90	161
17. Pucang	32	23	55
18. Magersari	46	35	81
19. Jati	118	138	256
20. Cemengkalang	68	74	142
21. Cemengbakalan	48	24	72
22. Urangagung jedong	113	127	240
23. Sarirogo	48	36	84
24. Sumput	300	348	648
Jumlah	2 047	2 070	4 117

Sumber : Kantor Camat Sidoarjo

Tabel 3.13
Banyaknya Pendetang Menurut Jenis Kelamin
Setiap Bulan
Tahun 2017

Bulan	Laki-laki	Perempuan	Jumlah
1	2	3	4
01. Januari	220	219	439
02. Pebruari	200	244	444
03. Maret	243	303	546
04. April	167	181	348
05. Mei	164	157	321
06. Juni	153	148	301
07. Juli	156	153	309
08. Agustus	150	156	306
09. September	177	207	384
10. Oktober	158	165	323
11. Nopember	160	167	327
12. Desember	193	216	409
Jumlah	2 141	2 316	4 457

Sumber : Kantor Camat Sidoarjo

Tabel 3.14
Banyaknya Kepindahan Menurut Jenis Kelamin
Dan Desa/Kelurahan
Tahun 2016

Desa/Kelurahan	Laki-laki	Perempuan	Jumlah
1	2	3	4
01. Lebo	48	42	90
02. Suko	66	88	154
03. Banjarbendo	72	72	144
04. Lemah Putro	130	98	228
05. Sidokare	179	159	338
06. Celep	44	46	90
07. Sekardangan	78	75	153
08. Gebang	47	44	91
09. Rangkah Kidul	43	47	90
10. Bulusidokare	64	56	120
11. Pucanganom	38	30	68
12. Pekauman	14	17	31
13. Sidokumpul	49	53	102
14. Sidoklumpuk	182	129	311
15. Bluru Kidul	102	133	235
16. Kemiri	51	43	94
17. Pucang	40	50	90
18. Magersari	112	86	198
19. Jati	103	121	224
20. Cemengkalang	33	26	59
21. Cemengbakalan	11	7	18
22. Urangagung jedong	38	33	71
23. Sarirogo	0	12	12
24. Sumput	48	36	84
Jumlah	1 592	1 503	3 095

Sumber : Kantor Camat Sidoarjo

Tabel 3.15
Banyaknya Kepindahan Menurut Jenis Kelamin
Setiap Bulan
Tahun 2017

Bulan	Laki-laki	Perempuan	Jumlah
1	2	3	4
01. Januari	183	191	374
02. Pebruari	156	141	297
03. Maret	207	212	419
04. April	110	116	226
05. Mei	116	119	235
06. Juni	114	124	238
07. Juli	113	123	236
08. Agustus	102	115	217
09. September	146	166	312
10. Oktober	111	118	229
11. Nopember	95	108	203
12. Desember	143	121	264
Jumlah	1 596	1 654	3 250

Sumber : Kantor Camat Sidoarjo

Tabel 3.16
Jumlah Keluarga Menurut Kategori Keluarga Sejahtera
Menurut Desa/Kelurahan
2015

Desa/Kelurahan	Pra Sejahtera		K.S. I	
	Ekonomi	Non Ekonomi	Ekonomi	Non Ekonomi
1	2	3	4	5
01. Lebo	12	0	48	0
02. Suko	14	0	312	0
03. Banjarbendo	0	0	37	0
04. Lemah Putro	22	0	60	0
05. Sidokare	37	0	53	0
06. Celep	45	0	81	0
07. Sekardangan	65	0	0	0
08. Gebang	125	0	152	0
09. Rangkah Kidul	25	0	25	0
10. Bulusidokare	4	0	248	0
11. Pucanganom	36	0	144	0
12. Pekauman	5	0	34	0
13. Sidokumpul	49	0	89	0
14. Sidoklumpuk	3	0	61	0
15. Bluru Kidul	64	0	226	0
16. Kemiri	43	0	39	0
17. Pucang	22	0	154	0
18. Magersari	8	0	123	0
19. Jati	16	0	72	0
20. Cemengkalang	0	0	31	0
21. Cemengbakalan	16	0	40	0
22. Urangagung jedong	24	0	80	0
23. Sarirogo	10	0	121	0
24. Sumput	64	0	59	0
Jumlah	709	0	2 289	0

Sumber : Kantor Camat Sidoarjo

Desa/Kelurahan	K.S. II	K.S. III	K.S. III+	Jumlah
1	2	3	4	5
01. Lebo	79	910	162	1 211
02. Suko	639	1 215	859	3 039
03. Banjarbendo	0	1 357	455	1 849
04. Lemah Putro	173	1 779	946	2 980
05. Sidokare	525	949	1 379	2 943
06. Celep	409	641	226	1 402
07. Sekardangan	0	1 367	351	1 783
08. Gebang	160	727	165	1 329
09. Rangkah Kidul	107	310	367	834
10. Bulusidokare	0	1 015	486	1 753
11. Pucanganom	45	751	345	1 321
12. Pekauman	52	412	133	636
13. Sidokumpul	218	796	359	1 511
14. Sidoklumpuk	3	822	437	1 326
15. Bluru Kidul	114	2 660	1 256	4 320
16. Kemiri	12	1 295	397	1 786
17. Pucang	115	872	520	1 683
18. Magersari	13	2 386	743	3 273
19. Jati	178	2 011	744	3 021
20. Cemengkalang	0	306	267	604
21. Cemengbakalan	85	466	280	887
22. Urangagung jedong	110	795	422	1 431
23. Sarirogo	22	681	240	1 074
24. Sumput	30	795	422	1 370
Jumlah	3 089	25 318	11 961	43 366

Sumber : Kantor Camat Sidoarjo

BAB 4. SOSIAL



Tabel 4.01
Banyaknya Sekolah, Kelas, Guru Dan Murid
Taman Kanak-kanak
Tahun 2017

Desa/Kelurahan	Sekolah	Kelas	Guru	Murid
1	2	3	4	5
01. Lebo	2	7	9	178
02. Suko	8	18	32	342
03. Banjarbendo	3	9	13	207
04. Lemah Putro	8	20	32	423
05. Sidokare	11	27	47	446
06. Celep	3	9	13	121
07. Sekardangan	5	20	24	395
08. Gebang	4	10	16	143
09. Rangkah Kidul	2	8	12	106
10. Bulusidokare	7	16	22	307
11. Pucanganom	4	14	21	268
12. Pekauman	1	4	4	56
13. Sidokumpul	5	16	23	243
14. Sidoklumpuk	8	21	35	389
15. Bluru Kidul	6	24	24	349
16. Kemiri	4	9	16	167
17. Pucang	4	15	16	153
18. Magersari	7	18	32	687
19. Jati	8	21	33	512
20. Cemengkalang	4	10	15	172
21. Cemengbakalan	1	3	5	123
22. Urangagung jedong	3	8	12	271
23. Sarirogo	4	10	12	253
24. Sumput	4	10	14	286
Jumlah	116	327	482	6 597

Sumber : Cabang Dinas Pendidikan Kecamatan Sidoarjo

Tabel 4.02
Banyaknya Sekolah, Bilik, Kelas, Guru Dan Murid
Sekolah Dasar Negeri
Tahun 2017

Desa/Kelurahan	Sekolah	Bilik	Kelas	Guru	Murid
1	2	3	4	5	6
01. Lebo	1	8	14	19	526
02. Suko	2	20	26	32	930
03. Banjarbendo	1	12	15	20	511
04. Lemah Putro	2	27	24	30	717
05. Sidokare	4	24	46	64	1523
06. Celep	1	6	6	9	201
07. Sekardangan	1	7	14	19	464
08. Gebang	2	11	11	17	279
09. Rangkah Kidul	1	9	12	15	269
10. Bulusidokare	1	10	12	13	359
11. Pucanganom	1	8	12	16	345
12. Pekauman	0	0	0	0	0
13. Sidokumpul	1	14	17	22	419
14. Sidoklumpuk	1	17	24	31	830
15. Bluru Kidul	2	14	20	35	566
16. Kemiri	1	6	12	15	302
17. Pucang	5	41	73	100	2618
18. Magersari	1	8	12	17	476
19. Jati	1	6	14	19	508
20. Cemengkalang	1	6	18	24	751
21. Cemengbakalan	2	12	12	18	361
22. Urangagung jedong	1	12	12	15	378
23. Sarirogo	1	9	9	11	202
24. Sumput	1	6	12	17	197
Jumlah	35	293	427	578	13 732

Sumber : Cabang Dinas Pendidikan Kecamatan Sidoarjo

Tabel 4.03
Banyaknya Murid Sekolah Dasar Negeri Menurut
Tingkatan/Kelas dan Jenis Kelamin
Tahun 2017

Desa/Kelurahan	Kelas I		Kelas II		Kelas III	
	L	P	L	P	L	P
1	2	3	4	5	6	7
01. Lebo	43	40	42	45	45	33
02. Suko	75	69	77	73	65	72
03. Banjarbendo	54	33	36	32	44	32
04. Lemah Putro	51	54	77	45	45	55
05. Sidokare	135	108	137	97	117	127
06. Celep	10	9	20	10	26	28
07. Sekardangan	33	37	32	40	42	37
08. Gebang	18	18	19	23	23	25
09. Rangkah Kidul	27	15	24	21	22	26
10. Bulusidokare	24	36	26	36	30	20
11. Pucanganom	23	27	23	17	21	24
12. Pekauman	0	0	0	0	0	0
13. Sidokumpul	22	25	37	33	36	34
14. Sidoklumpuk	74	74	67	67	77	52
15. Bluru Kidul	36	36	49	42	53	42
16. Kemiri	25	18	21	25	29	27
17. Pucang	185	208	207	239	220	217
18. Magersari	39	33	32	37	47	39
19. Jati	47	36	33	34	39	46
20. Cemengkalang	69	53	52	67	59	71
21. Cemengbakalan	30	16	41	30	26	32
22. Urangagung jedong	23	22	23	22	33	34
23. Sarirogo	12	6	21	12	15	19
24. Sumput	32	30	34	34	27	39
Jumlah	1 087	1 003	1 130	1 081	1 141	1 131

Sumber : Cabang Dinas Pendidikan Kecamatan Sidoarjo

Desa/Kelurahan	Kelas IV		Kelas V		Kleas VI	
	L	P	L	P	L	P
1	8	9	10	11	12	13
01. Lebo	39	38	59	51	53	38
02. Suko	95	93	75	83	96	77
03. Banjarbendo	41	48	51	51	47	42
04. Lemah Putro	82	64	69	49	63	63
05. Sidokare	123	112	155	133	141	140
06. Celep	25	10	17	11	22	13
07. Sekardangan	39	30	46	45	42	41
08. Gebang	22	23	35	25	31	17
09. Rangkah Kidul	18	20	26	26	16	28
10. Bulusidokare	40	31	32	39	19	26
11. Pucanganom	20	33	45	35	43	34
12. Pekauman	0	0	0	0	0	0
13. Sidokumpul	38	31	39	49	39	36
14. Sidoklumpuk	65	68	75	70	78	65
15. Bluru Kidul	49	47	51	44	65	52
16. Kemiri	23	26	41	19	23	25
17. Pucang	220	197	226	241	244	224
18. Magersari	48	44	40	40	36	41
19. Jati	48	42	46	40	54	43
20. Cemengkalang	70	75	69	60	57	49
21. Cemengbakalan	30	33	30	35	34	25
22. Urangagung jedong	21	25	30	37	37	38
23. Sarirogo	15	10	26	23	29	14
24. Sumput	31	32	41	40	30	32
Jumlah	1 202	1 132	1 324	1 246	1 299	1 163

Sumber : Cabang Dinas Pendidikan Kecamatan Sidoarjo

Tabel 4.04
Banyaknya Sekolah, Bilik, Kelas, Guru Dan Murid
Sekolah Dasar Swasta
Tahun 2017

Desa/Kelurahan	Sekolah	Bilik	Kelas	Guru	Murid
1	2	3	4	5	6
01. Lebo	0	0	0	0	0
02. Suko	0	0	0	0	0
03. Banjarbendo	1	24	9	16	197
04. Lemah Putro	2	25	24	38	732
05. Sidokare	0	0	0	0	0
06. Celep	1	12	18	18	424
07. Sekardangan	1	20	22	39	738
08. Gebang	1	18	13	18	336
09. Rangkah Kidul	0	0	0	0	0
10. Bulusidokare	1	12	8	9	125
11. Pucanganom	1	38	32	65	1336
12. Pekauman	0	0	0	0	0
13. Sidokumpul	0	0	0	0	0
14. Sidoklumpuk	5	59	50	50	802
15. Bluru Kidul	1	20	15	49	490
16. Kemiri	0	0	0	0	0
17. Pucang	0	0	0	0	0
18. Magersari	1	23	14	16	434
19. Jati	0	0	0	0	0
20. Cemengkalang	0	0	0	0	0
21. Cemengbakalan	0	0	0	0	0
22. Urangagung jedong	0	0	0	0	0
23. Sarirogo	0	0	0	0	0
24. Sumput	0	0	0	0	0
Jumlah	15	251	205	318	5 614

Sumber : Cabang Dinas Pendidikan Kecamatan Sidoarjo

Tabel 4.05
Banyaknya Murid Sekolah Dasar Swasta Menurut
Tingkatan/Kelas dan Jenis Kelamin
Tahun 2017

Desa/Kelurahan	Kelas I		Kelas II		Kelas III	
	L	P	L	P	L	P
1	2	3	4	5	6	7
01. Lebo	0	0	0	0	0	0
02. Suko	0	0	0	0	0	0
03. Banjarbendo	15	15	13	15	10	14
04. Lemah Putro	70	68	63	41	62	62
05. Sidokare	0	0	0	0	0	0
06. Celep	37	37	41	25	28	33
07. Sekardangan	64	59	62	53	65	63
08. Gebang	32	27	27	30	31	29
09. Rangkah Kidul	0	0	0	0	0	0
10. Bulusidokare	4	22	11	11	12	18
11. Pucanganom	121	101	129	110	121	101
12. Pekauman	0	0	0	0	0	0
13. Sidokumpul	0	0	0	0	0	0
14. Sidoklumpuk	97	106	95	109	93	111
15. Bluru Kidul	63	62	67	68	68	34
16. Kemiri	0	0	0	0	0	0
17. Pucang	0	0	0	0	0	0
18. Magersari	33	42	33	29	41	35
19. Jati	0	0	0	0	0	0
20. Cemengkalang	0	0	0	0	0	0
21. Cemengbakalan	0	0	0	0	0	0
22. Urangagung jedong	0	0	0	0	0	0
23. Sarirogo	0	0	0	0	0	0
24. Sumput	0	0	0	0	0	0
Jumlah	536	539	541	491	531	500

Sumber : Cabang Dinas Pendidikan Kecamatan Sidoarjo

Desa/Kelurahan	Kelas IV		Kelas V		Kleas VI	
	L	P	L	P	L	P
1	8	9	10	11	12	13
01. Lebo	0	0	0	0	0	0
02. Suko	0	0	0	0	0	0
03. Banjarbendo	17	26	16	12	29	15
04. Lemah Putro	65	70	57	61	54	59
05. Sidokare	0	0	0	0	0	0
06. Celep	36	35	48	31	44	29
07. Sekardangan	65	58	63	62	58	56
08. Gebang	16	19	32	32	32	29
09. Rangkah Kidul	0	0	0	0	0	0
10. Bulusidokare	9	6	8	9	4	13
11. Pucanganom	117	120	111	105	99	99
12. Pekauman	0	0	0	0	0	0
13. Sidokumpul	0	0	0	0	0	0
14. Sidoklumpuk	94	109	102	101	98	103
15. Bluru Kidul	34	34	32	28	0	0
16. Kemiri	0	0	0	0	0	0
17. Pucang	0	0	0	0	0	0
18. Magersari	39	42	42	34	32	32
19. Jati	0	0	0	0	0	0
20. Cemengkalang	0	0	0	0	0	0
21. Cemengbakalan	0	0	0	0	0	0
22. Urangagung jedong	0	0	0	0	0	0
23. Sarirogo	0	0	0	0	0	0
24. Sumput	0	0	0	0	0	0
Jumlah	492	519	511	475	450	435

Sumber : Cabang Dinas Pendidikan Kecamatan Sidoarjo

Tabel 4.06
Banyaknya Murid Sekolah Dasar Yang Mengikuti dan Lulus UAS
Menurut Desa/Kelurahan
Tahun 2017

Desa/Kelurahan	Peserta UAS		Lulus UAS	
	Negeri	Swasta	Negeri	Swasta
1	2	3	4	5
01. Lebo	91	0	97	0
02. Suko	173	0	168	0
03. Banjarbendo	89	44	93	44
04. Lemah Putro	126	106	131	106
05. Sidokare	281	0	265	0
06. Celep	49	63	49	63
07. Sekardangan	83	114	110	99
08. Gebang	48	61	56	71
09. Rangkah Kidul	44	0	50	0
10. Bulusidokare	55	17	55	13
11. Pucanganom	77	198	66	190
12. Pekauman	0	0	0	0
13. Sidokumpul	75	0	81	0
14. Sidoklumpuk	143	201	142	176
15. Bluru Kidul	117	0	119	0
16. Kemiri	48	0	62	0
17. Pucang	468	0	503	0
18. Magersari	77	64	80	64
19. Jati	110	0	110	0
20. Cemengkalang	106	0	95	0
21. Cemengbakalan	59	0	48	0
22. Urangagung jedong	75	0	72	0
23. Sarirogo	29	0	29	0
24. Sumput	81	0	81	0
Jumlah	2 504	868	2 562	826

Sumber : Cabang Dinas Pendidikan Kecamatan Sidoarjo

Tabel 4.07
Banyaknya Sekolah, Bilik, Kelas, Guru Dan Murid
Sekolah Dasar Non Dinas Pendidikan
Tahun 2017

Desa/Kelurahan	Sekolah	Bilik	Kelas	Guru	Murid
1	2	3	4	5	6
01. Lebo	1	22	12	16	327
02. Suko	0	0	0	0	0
03. Banjarbendo	0	0	0	0	0
04. Lemah Putro	0	0	0	0	0
05. Sidokare	1	35	18	48	555
06. Celep	1	7	7	11	185
07. Sekardangan	0	0	0	0	0
08. Gebang	1	7	6	6	28
09. Rangkah Kidul	0	0	0	0	0
10. Bulusidokare	1	19	7	10	243
11. Pucanganom	0	0	0	0	0
12. Pekauman	1	17	6	11	138
13. Sidokumpul	0	0	0	0	0
14. Sidoklumpuk	0	0	0	0	0
15. Bluru Kidul	0	0	0	0	0
16. Kemiri	1	14	7	9	155
17. Pucang	1	67	35	88	1142
18. Magersari	1	13	6	10	72
19. Jati	1	16	9	14	295
20. Cemengkalang	0	0	0	0	0
21. Cemengbakalan	0	0	0	0	0
22. Urangagung jedong	0	0	0	0	0
23. Sarirogo	1	16	6	11	212
24. Sumput	1	25	10	14	317
Jumlah	12	258	129	248	3 669

Sumber : Cabang Dinas Pendidikan Kecamatan Sidoarjo

Tabel 4.08
Banyaknya Murid Sekolah Dasar Non Dinas Pendidikan Menurut
Tingkatan/Kelas dan Jenis Kelamin
Tahun 2017

Desa/Kelurahan	Kelas I		Kelas II		Kelas III	
	L	P	L	P	L	P
1	2	3	4	5	6	7
01. Lebo	31	27	30	29	30	29
02. Suko	0	0	0	0	0	0
03. Banjarbendo	0	0	0	0	0	0
04. Lemah Putro	0	0	0	0	0	0
05. Sidokare	59	45	62	47	51	57
06. Celep	15	23	11	19	8	13
07. Sekardangan	0	0	0	0	0	0
08. Gebang	4	3	6	2	3	1
09. Rangkah Kidul	0	0	0	0	0	0
10. Bulusidokare	28	31	31	27	17	21
11. Pucanganom	0	0	0	0	0	0
12. Pekauman	14	13	15	7	21	10
13. Sidokumpul	0	0	0	0	0	0
14. Sidoklumpuk	0	0	0	0	0	0
15. Bluru Kidul	0	0	0	0	0	0
16. Kemiri	15	16	16	18	14	15
17. Pucang	104	87	107	85	108	106
18. Magersari	4	3	2	3	9	10
19. Jati	25	27	27	23	29	29
20. Cemengkalang	0	0	0	0	0	0
21. Cemengbakalan	0	0	0	0	0	0
22. Urangagung jedong	0	0	0	0	0	0
23. Sarirogo	16	17	17	14	12	25
24. Sumput	27	30	26	32	24	26
Jumlah	342	322	350	306	326	342

Sumber : Cabang Dinas Pendidikan Kecamatan Sidoarjo

Desa/Kelurahan	Kelas IV		Kelas V		Kelas VI	
	L	P	L	P	L	P
1	8	9	10	11	12	13
01. Lebo	32	23	19	19	26	22
02. Suko	0	0	0	0	0	0
03. Banjarbendo	0	0	0	0	0	0
04. Lemah Putro	0	0	0	0	0	0
05. Sidokare	51	54	43	55	40	27
06. Celep	9	20	24	24	19	13
07. Sekardangan	0	0	0	0	0	0
08. Gebang	2	3	2	1	2	0
09. Rangkah Kidul	0	0	0	0	0	0
10. Bulusidokare	16	17	17	20	23	15
11. Pucanganom	0	0	0	0	0	0
12. Pekauman	16	8	8	16	13	6
13. Sidokumpul	0	0	0	0	0	0
14. Sidoklumpuk	0	0	0	0	0	0
15. Bluru Kidul	0	0	0	0	0	0
16. Kemiri	14	16	8	10	9	7
17. Pucang	91	88	104	106	80	84
18. Magersari	5	7	9	5	7	5
19. Jati	18	23	32	33	22	19
20. Cemengkalang	0	0	0	0	0	0
21. Cemengbakalan	0	0	0	0	0	0
22. Urangagung jedong	0	0	0	0	0	0
23. Sarirogo	21	19	19	18	23	15
24. Sumput	27	31	23	28	23	28
Jumlah	302	309	308	335	287	241

Sumber : Cabang Dinas Pendidikan Kecamatan Sidoarjo

Tabel 4.09
Banyaknya Sekolah Lanjutan Tingkat Pertama (SLTP)
Negeri dan Swasta
Tahun 2017

Nama Sekolah	Desa/Kelurahan Alamat Sekolah	Status	Jumlah		
			Kelas	Guru	Murid
1	2	3	4	5	5
1. SMPN 1	Magersari	Negeri	18	51	827
2. SMPN 2	Magersari	Negeri	28	54	1123
3. SMPN 3	Pucang Anom	Negeri	23	54	876
4. SMPN 4	Suko	Negeri	22	49	912
5. SMPN 5	Sidoklumpuk	Negeri	18	38	796
6. SMPN 6	Blurukidul	Negeri	18	46	811
7. SMP PGRI 16	Pucang Anom	Swasta	12	14	422
8. SMP Muhammadiyah I	Bulusidokare	Swasta	18	49	782
9. SMP Islam	Lemah Putro	Swasta	6	19	262
10. SMP PGRI 9	Jati	Swasta	18	37	824
11. SMP Santa Maria II	Sidoklumpuk	Swasta	6	14	174
12. SMP Yossudarso	Sidoklumpuk	Swasta	6	23	189
13. SMP PGRI 8	Pucang Anom	Swasta	3	22	93
14. SMPK Untung Suropati	Magersari	Swasta	12	21	462
15. SMP Sabilur Rosyad	Sidoklumpuk	Swasta	3	22	118
16. SMP YPM 7	Sari Rogo	Swasta	18	40	702
17. MTS Al Abror	Pekauman	Swasta	3	18	138
18. SMP Cendikia	Celep	Swasta	8	18	312
19. SMP Mutiara Bunda	Banjar Bendo	Swasta	3	18	112
Jumlah			243	607	9 935

Sumber : Cabang Dinas Pendidikan Kecamatan Sidoarjo

Tabel 4.10
Banyaknya Sekolah Lanjutan Tingkat Atas (SLTA)
Negeri dan Swasta
Tahun 2017

Nama Sekolah	Desa/Kelurahan Alamat Sekolah	Status	Jumlah		
			Kelas	Guru	Murid
1	2	3	4	5	5
1. SMAN 2	Sidokare	Negeri	28	68	1138
2. SMAN 3	Sekardangan	Negeri	24	54	1107
3. SMAN 4	Suko	Negeri	24	62	988
4. SMA Muhammadiyah 2	Celep	Swasta	32	68	1308
5. SMA Unggala	Sekardangan	Swasta	4	21	137
6. SMAK Untung Suropati	Sidoklumpuk	Swasta	16	26	639
7. SMA Cendekia	Rangkah kidul	Swasta	6	13	174
8. SMA Kristen Petra 4	Sidoklumpuk	Swasta	10	27	441
9. SMA PGRI 5	Pucang	Swasta	3	21	72
10. SMA Islam	Pucang Anom	Swasta	3	20	248
11. SMK Negeri I	Sidoklumpuk	Negeri	28	97	1112
12. SMK PGRI 1	Sekardangan	Swasta	38	52	1427
13. SMK Trisakti	Bulusidokare	Swasta	2	11	36
14. SMK Diponegoro	Pucang Anom	Swasta	6	29	384
15. SMK Yossudarso 1	Sidoklumpuk	Swasta	3	26	105
16. SMK PGRI 2	Pucang	Swasta	30	42	1096
17. SMK PGRI 3	Sekardangan	Swasta	18	27	634
18. SMK LPM	Lemahputro	Swasta	3	14	70
19. SMK Erlangga	Magersari	Swasta	9	28	358
20. SMK YPM 8	Sarirogo	Swasta	18	29	756
21. SMK Yos Sudarso 2	Sidoklumpuk	Swasta	3	24	127
22. SMK Plus NU Sidoarjo	Sidoklumpuk	Swasta	6	35	372
23. SMK Plus Sabilur Rosyad	Sidoklumpuk	Swasta	3	18	73
Jumlah			317	812	12 802

Sumber : Cabang Dinas Pendidikan Kecamatan Sidoarjo

Tabel 4.11
Banyaknya Sekolah Lanjutan Tingkat Pertama (SLTP) dan
Sekolah Lanjutan Tingkat Atas (SLTA) Non Dinas Pendidikan
Tahun 2017

Nama Sekolah	Desa/Kelurahan Alamat Sekolah	Jumlah Kelas		
		Kelas	Guru	Murid
1	2	3	4	4
1. MTS NEGERI	Kemiri	20	54	864
2. MA NU Sidoarjo	Pucang	8	16	306
3. MTS AL ABROR	Pekauman	6	13	132
Jumlah		34	83	1 302

Sumber : Cabang Dinas Pendidikan Kecamatan Sidoarjo

Tabel 4.12.1
Banyaknya Kunjungan Ke Puskesmas Sekardangan
Menurut 11 Jenis Penyakit Yang Dominan
Tahun 2017

Jenis Penyakit	Banyaknya Pengunjung
1	2
1. Penyakit Infeksi Saluran Nafas (ISPA)	34.681
2. Penyakit Kencing Manis	3.320
3. Penyakit Otot dan Sendi	5.530
4. Penyakit Darah Tinggi	3.310
5. Penyakit Tukak Lambung	3.200
6. Penyakit Tonisititis	913
7. Penyakit Perut	1.211
8. Penyakit Kel.refraksi	1.115
9. Penyakit Acute Periodenitis	230
10. Penyakit Kulit Inveksi	131
Jumlah	53 641

Sumber : Puskesmas Sekardangan

Tabel 4.12.2
Banyaknya Kunjungan Ke Puskesmas Urangagung
Menurut 11 Jenis Penyakit Yang Dominan
Tahun 2017

Jenis Penyakit	Banyaknya Pengunjung
1	2
1. Penyakit infeksi akut pernapasan atas	7933
2. Penyakit pada sistem otot dan jaringan pengikat	4475
3. Penyakit demam yang tidak diketahui sebabnya	1796
4. Penyakit tungkai lambung dan usus 12 jari	1715
5. Gingivitis dan penyakit period denta	1399
6. Penyakit Pulpa dan jaringan Peripikal	1287
7. Diare	1168
8. Penyakit kelainan Refraksi	975
9. Penyakit kulit alergi	862
10. Penyakit Darah Tinggi	784
Jumlah	22 394

Sumber : Puskesmas Urangagung

Tabel 4.12.3
Banyaknya Kunjungan Ke Puskesmas Sidoarjo
Menurut 14 Jenis Penyakit Yang Dominan
Tahun 2017

Jenis Penyakit	Banyaknya Pengunjung
1	2
1. Penyakit pada saluran pernapasan bawah lainnya	15.004
2. Penyakit pada sistim otot dan jaringan pengikat	15.288
3. Penyakit kencing manis	5.004
4. Saluran pernafasan bawah akut	10.661
5. Gastritis / Tukak lambung	3.211
6. Penyakit darah tinggi primer	5.524
7. Diare	2.175
8. Radang sandi termasuk Rheumatik	3.101
9. Dislipidemia	1.122
10. Tomislitis	702
<hr/>	
Jumlah	61 792

Sumber : Puskesmas Sidoarjo

Tabel 4.13.1
Banyaknya Tenaga Medis dan Paramedis di Puskesmas Urangagung
Menurut Jenis Kelamin
Tahun 2017

Jenis Paramedis	Laki-laki	Perempuan	Jumlah
1	2	3	4
1. Dokter spesialis	0	0	0
2. Dokter umum	2	1	3
3. Dokter gigi	0	2	2
4. Pemilik kesehatan	0	0	0
5. Bidan	0	10	10
6. Perawat	1	8	9
7. Perawat gigi	0	1	1
8. Lainnya	6	7	13
Jumlah	9	29	38

Sumber : Puskesmas Urangagung

Tabel 4.13.2
Banyaknya Tenaga Medis dan Paramedis di Puskesmas Sidoarjo
Menurut Jenis Kelamin
Tahun 2017

Jenis Paramedis	Laki-laki	Perempuan	Jumlah
3	4	5	6
1. Dokter spesialis	0	0	0
2. Dokter umum	1	3	4
3. Dokter gigi	1	2	3
4. Pemilik kesehatan	0	0	0
5. Bidan	0	10	10
6. Perawat	2	10	12
7. Perawat gigi	0	1	1
8. Lainnya	3	21	24
9. Sarjana kesehatan masyarakat	0	0	0
10. Pekarya kesehatan	0	2	2
11. Ahli gizi	0	1	1
12. Pranata laborat	0	3	3
Jumlah	7	53	60

Sumber : Puskesmas Sidoarjo

Tabel 4.13.3
Banyaknya Tenaga Medis dan Paramedis di Puskesmas Sekardangan
Menurut Jenis Kelamin
Tahun 2017

Jenis Paramedis	Laki-laki	Perempuan	Jumlah
1	2	3	4
1. Dokter spesialis	0	0	0
2. Dokter umum	0	3	3
3. Dokter gigi	0	2	2
4. Pemilik kesehatan	0	0	0
5. Bidan	0	7	7
6. Perawat	1	10	11
7. Perawat gigi	0	2	2
8. Lainnya	3	1	4
9. Pekarya Kesehatan	1	1	2
10. Ahli Gizi	0	1	1
11. Pranata Laborat	0	2	2
12. Farmasi	0	0	0
13. Asisten Apoteker	0	1	1
14. Kepala Puskesmas	0	1	1
15. Kasubak Tata Usaha	0	1	1
Jumlah	5	32	37

Sumber : Puskesmas Sekardangan

Tabel 4.14.1
Kegiatan SKDN di Puskesmas Sekardangan
Setiap Bulan
Tahun 2017

Bulan	Jumlah Balita (S)	Balita dg. KMS (K)	Balita ditimbang (D)	Balita yg. Naik (N)
1	2	3	4	5
01. Januari	3131	3131	2360	1831
02. Pebruari	3131	3131	2390	1779
03. Maret	3131	3131	2453	1707
04. April	3131	3131	2539	1726
05. Mei	3131	3131	2521	1726
06. Juni	3131	3131	2492	1708
07. Juli	3131	3131	2496	1700
08. Agustus	3131	3131	2552	1816
09. September	3131	3131	2665	1968
10. Oktober	3131	3131	2572	1900
11. Nopember	3131	3131	2510	1862
12. Desember	3131	3131	2477	1844
Jumlah	37 572	37 572	30 027	21 567

Sumber : Puskesmas Sidoarjo

Bulan	K/S	D/S	N/D	N/S	D/K
1	6	7	8	9	10
01. Januari	100%	75%	78%	58%	75%
02. Pebruari	100%	76%	74%	57%	76%
03. Maret	100%	78%	70%	55%	78%
04. April	100%	81%	68%	55%	81%
05. Mei	100%	81%	68%	55%	81%
06. Juni	100%	80%	69%	55%	80%
07. Juli	100%	80%	68%	54%	80%
08. Agustus	100%	82%	71%	58%	82%
09. September	100%	85%	74%	63%	85%
10. Oktober	100%	82%	74%	61%	82%
11. Nopember	100%	80%	74%	59%	80%
12. Desember	100%	79%	74%	59%	79%
Jumlah					

Sumber : Puskesmas Sidoarjo

Tabel 4.14.2
Kegiatan SKDN di Puskesmas Urangagung
Setiap Bulan
Tahun 2017

Bulan	Jumlah Balita (S)	Balita dg. KMS (K)	Balita ditimbang (D)	Balita yg. Naik (N)
1	2	3	4	5
01. Januari	5176	5176	3991	2802
02. Pebruari	5422	5422	4556	2737
03. Maret	5422	5422	3991	2774
04. April	5422	5422	3988	2800
05. Mei	5422	5422	3446	2745
06. Juni	5422	5422	3971	2839
07. Juli	5422	5422	3991	2802
08. Agustus	5422	5422	4556	2769
09. September	5422	5422	4288	3667
10. Oktober	5422	5422	3946	2808
11. Nopember	5422	5422	3988	2800
12. Desember	5422	5422	4054	2895
Jumlah	59 642	59 642	44 775	31 636

Sumber : Puskesmas Urangagung

Bulan	K/S	D/S	N/D	N/S	D/K
1	6	7	8	9	10
01. Januari	100%	77%	70%	54%	77%
02. Pebruari	100%	84%	60%	50%	84%
03. Maret	100%	74%	70%	51%	74%
04. April	100%	74%	70%	52%	74%
05. Mei	100%	64%	80%	51%	64%
06. Juni	100%	73%	71%	52%	73%
07. Juli	100%	74%	70%	52%	74%
08. Agustus	100%	84%	61%	51%	84%
09. September	100%	79%	86%	68%	79%
10. Oktober	100%	73%	71%	52%	73%
11. Nopember	100%	74%	70%	52%	74%
12. Desember	100%	75%	71%	53%	75%
Jumlah					

Sumber : Puskesmas Urangagung

21
Kegiatan SKDN di Puskesmas Sidoarjo
Setiap Bulan
Tahun 2017

Bulan	Jumlah Balita (S)	Balita dg. KMS (K)	Balita ditimbang (D)	Balita yg. Naik (N)
1	2	3	4	5
01. Januari	8152	7113	5658	4730
02. Pebruari	8152	7087	6795	4236
03. Maret	8152	6931	6799	4244
04. April	8152	7035	6635	4237
05. Mei	8152	7046	6464	4239
06. Juni	8152	7363	6363	4142
07. Juli	8152	7363	6411	4212
08. Agustus	8152	7071	6433	4222
09. September	8152	7090	6382	4028
10. Oktober	7148	7195	6398	3516
11. Nopember	7073	7090	6377	4187
12. Desember	7095	7108	6321	4145
Jumlah	94 684	85 492	77 036	50 138

Sumber : Puskesmas Sidoarjo

Bulan	K/S	D/S	N/D	N/S	D/K
1	6	7	8	9	10
01. Januari	100	74,66	61,45	45,88	74,66
02. Pebruari	100	79,66	62,88	49,84	79,26
03. Maret	100	82,99	65,38	65,38	82,99
04. April	100	79,51	51,39	51,38	79,51
05. Mei	100	60,79	64,65	49,28	60,79
06. Juni	100	74,47	65,84	49,03	74,47
07. Juli	100	73,9	65,37	48,31	73,9
08. Agustus	100	75,97	66,93	50,85	75,97
09. September	100	72,11	65,59	47,3	72,11
10. Oktober	100	70,7	64,51	45,64	70,7
11. Nopember	100	69,57	63,44	44,13	69,57
12. Desember	100	73,9	65,37	48,31	73,9
Jumlah					

Sumber : Puskesmas Sidoarjo

Tabel 4.15
Banyaknya Kunjungan Ibu Hamil, Bayi dan Anak
Dalam Program KIA Menurut Desa/Kelurahan
Tahun 2017

Desa/Kelurahan	Ibu Hamil	Bayi	Anak
1	2	3	4
01. Lebo	146	99	93
02. Suko	188	121	122
03. Banjarbendo	117	89	86
04. Lemah Putro	273	228	683
05. Sidokare	315	243	712
06. Celep	231	218	451
07. Sekardangan	204	228	408
08. Gebang	223	214	217
09. Rangkah Kidul	169	162	309
10. Bulusidokare	361	302	415
11. Pucanganom	236	206	406
12. Pekauman	43	57	167
13. Sidokumpul	159	131	437
14. Sidoklumpuk	144	106	420
15. Bluru Kidul	342	281	916
16. Kemiri	135	102	347
17. Pucang	128	110	439
18. Magersari	262	197	688
19. Jati	217	141	135
20. Cemengkalang	108	68	68
21. Cemengbakalan	75	51	84
22. Urangagung jedong	145	95	88
23. Sarirogo	93	62	74
24. Sumput	94	68	92
Jumlah	757,00	1 947,00	10 128,00

Sumber : Puskesmas Urang Agung, Sidoarjo dan Sekardangan

Tabel 4.16
Banyaknya Sumur Pompa Tangan Dangkal
Menurut Sumber Dana dan Desa/Kelurahan
Tahun 2017

Desa/.Kelurahan	Dana Kesehatan		Swadaya Masyarakat	
	Baik	Rusak	Baik	Rusak
1	2	3	4	5
01. Lebo
02. Suko
03. Banjarbendo
04. Lemah Putro
05. Sidokare
06. Celep
07. Sekardangan
08. Gebang	4
09. Rangkah Kidul
10. Bulusidokare
11. Pucanganom
12. Pekauman
13. Sidokumpul
14. Sidoklumpuk
15. Bluru Kidul
16. Kemiri
17. Pucang
18. Magersari
19. Jati
20. Cemengkalang
21. Cemengbakalan
22. Urangagung jedong
23. Sarirogo
24. Sumput
Jumlah	0	0	4	0

Sumber : Kantor Camat Sidoarjo

Tabel 4.17
Target dan Pencapaian KB Aktif Menurut
Jenis Kontrasepsi dan Desa/Kelurahan
Tahun 2017

Desa/.Kelurahan	Target	PPM	Pencapaian			
			IUD	MOW/ MOP	Implan	Suntik
1	2	3	4	5	6	7
01. Lebo		884	126	84	16	363
02. Suko		2 240	261	140	81	662
03. Banjarbendo		918	172	70	26	560
04. Lemah Putro		1 317	564	146	80	618
05. Sidokare		1 473	329	194	80	632
06. Celep		652	226	106	79	242
07. Sekardangan		915	283	109	101	316
08. Gebang		1 362	247	62	103	970
09. Rangkah Kidul		608	105	31	59	245
10. Bulusidokare		1 239	300	161	114	875
11. Pucanganom		915	102	50	83	341
12. Pekauman		230	103	27	26	193
13. Sidokumpul		547	154	108	49	309
14. Sidoklumpuk		653	115	36	21	327
15. Bluru Kidul		2 557	374	255	145	1 183
16. Kemiri		968	290	61	139	361
17. Pucang		608	166	125	69	483
18. Magersari		2 110	288	85	42	1 285
19. Jati		1 222	244	201	71	863
20. Cemengkalang		502	109	37	59	259
21. Cemengbakalan		520	61	25	19	346
22. Urangagung jedong		1 183	132	49	45	817
23. Sarirogo		812	78	50	38	530
24. Sumput		867	212	88	108	367
Jumlah		25 302	5 041	2 300	1 653	13 147

Sumber : Kantor Camat Sidoarjo

Desa/.Kelurahan	Pencapaian			Persentase terhadap	
	Pil	Kondom	Jumlah	Target	PPM
1	8	9	10	11	12
01. Lebo	57	3	728	82%
02. Suko	266	84	1 502	67%
03. Banjarbendo	62	2	892	97%
04. Lemah Putro	194	37	1 639	124%
05. Sidokare	448	58	1 741	118%
06. Celep	73	9	735	113%
07. Sekardangan	194	48	1 051	115%
08. Gebang	295	51	1 728	127%
09. Rangkah Kidul	144	18	602	99%
10. Bulusidokare	160	51	1 661	134%
11. Pucanganom	79	52	707	77%
12. Pekauman	86	0	435	189%
13. Sidokumpul	164	2	786	144%
14. Sidoklumpuk	141	14	654	100%
15. Bluru Kidul	135	18	2 110	83%
16. Kemiri	270	52	1 173	121%
17. Pucang	126	11	980	161%
18. Magersari	441	28	2 169	103%
19. Jati	171	0	1 550	127%
20. Cemengkalang	79	14	557	111%
21. Cemengbakalan	78	0	529	102%
22. Urangagung jedong	154	1	1 198	101%
23. Sarirogo	57	8	761	94%
24. Sumput	77	24	876	101%
Jumlah	3 951	585	26 764		

Sumber : Kantor Camat Sidoarjo

Tabel 4.18
Target dan Pencapaian KB Baru Menurut
Jenis Kontrasepsi dan Desa/Kelurahan
2017

Desa./Kelurahan	PPM	Pencapaian			
		IUD	MOW/MOP	Implan	Suntik
1	2	3	4	5	6
01. Lebo	246	9	1	5	49
02. Suko	618	45	9	22	161
03. Banjarbendo	255	9	5	6	60
04. Lemah Putro	370	10	10	3	81
05. Sidokare	416	20	23	2	85
06. Celep	186	7	3	7	39
07. Sekardangan	258	5	5	8	37
08. Gebang	375	13	5	9	44
09. Rangkah Kidul	170	7	2	2	43
10. Bulusidokare	347	9	11	4	44
11. Pucanganom	260	10	3	6	51
12. Pekauman	67	3	3	2	31
13. Sidokumpul	159	7	4	2	53
14. Sidoklumpuk	184	8	4	2	49
15. Bluru Kidul	719	28	15	3	111
16. Kemiri	271	8	3	1	61
17. Pucang	172	10	7	2	52
18. Magersari	593	28	11	5	135
19. Jati	344	19	14	4	93
20. Cemengkalang	144	15	4	15	59
21. Cemengbakalan	146	4	1	11	46
22. Urangagung jedong	327	9	4	7	50
23. Sarirogo	224	15	4	5	64
24. Sumput	244	9	4	10	53
Jumlah	307	155	143	1 551

Sumber : Kantor Camat Sidoarjo

Desa/.Kelurahan	Pencapaian			Presentase terhadap PPM
	Pil	Kondom	Jumlah	
1	7	8	9	10
01. Lebo	3	0	67	100%
02. Suko	17	0	254	100%
03. Banjarbendo	5	1	86	100%
04. Lemah Putro	2	0	152	100%
05. Sidokare	13	2	145	100%
06. Celep	3	0	59	100%
07. Sekardangan	7	0	62	100%
08. Gebang	4	1	76	100%
09. Rangkah Kidul	3	1	58	100%
10. Bulusidokare	3	1	72	100%
11. Pucanganom	2	0	72	100%
12. Pekauman	2	0	41	100%
13. Sidokumpul	8	0	74	100%
14. Sidoklumpuk	6	1	70	100%
15. Bluru Kidul	13	1	171	100%
16. Kemiri	15	0	88	100%
17. Pucang	13	0	84	100%
18. Magersari	25	1	205	100%
19. Jati	12	0	142	100%
20. Cemengkalang	5	0	98	100%
21. Cemengbakalan	4	0	66	100%
22. Urangagung jedong	4	0	74	100%
23. Sarirogo	2	0	90	100%
24. Sumput	6	0	82	100%
Jumlah	177	9	2 388	

Sumber : Kantor Camat Sidoarjo

Tabel 4.19
Jumlah Pasangan Usia Subur (PUS) Menurut
Kelompok Umur dan Desa/Kelurahan
Tahun 2017

Desa/.Kelurahan	< 20 th	20 - 29 th	> 29 th	Jumlah
1	2	3	4	5
01. Lebo	0	322	562	884
02. Suko	0	1 949	291	2 240
03. Banjarbendo	0	- 135	1 053	918
04. Lemah Putro	0	- 279	1 596	1 317
05. Sidokare	72	29	1 372	1 473
06. Celep	0	- 190	842	652
07. Sekardangan	0	- 91	1 006	915
08. Gebang	11	556	795	1 362
09. Rangkah Kidul	18	- 14	604	608
10. Bulusidokare	0	186	1 053	1 239
11. Pucanganom	5	177	733	915
12. Pekauman	0	- 56	286	230
13. Sidokumpul	3	- 155	699	547
14. Sidoklumpuk	3	- 67	717	653
15. Bluru Kidul	9	- 900	3 448	2 557
16. Kemiri	0	- 310	1 278	968
17. Pucang	0	- 197	805	608
18. Magersari	0	- 100	2 210	2 110
19. Jati	0	- 246	1 468	1 222
20. Cemengkalang	0	96	406	502
21. Cemengbakalan	0	- 29	549	520
22. Urangagung jedong	0	14	1 169	1 183
23. Sarirogo	0	45	767	812
24. Sumput	16	- 601	1 452	867
Jumlah	137	4	25 161	25 302

Sumber : Kantor Camat Sidoarjo

Tabel 4.20
Banyaknya Peserta KB Menurut Jalur Pelayanan
Dan Jumlah PUS Bukan Peserta KB
Tahun 2017

Desa/.Kelurahan	Jalur Pelayanan			Hamil	Ingin anak	Tidak ingin anak
	Pemerintah	Swasta	Jumlah			
1	2	3	4	5	6	7
01. Lebo	238	491	884	12	117	46
02. Suko	248	1 674	2 240	27	186	129
03. Banjarbendo	100	1 304	918	20	176	48
04. Lemah Putro	310	1 440	1 317	6	320	103
05. Sidokare	466	1 571	1 473	30	243	109
06. Celep	153	608	652	7	123	47
07. Sekardangan	481	688	915	5	198	72
08. Gebang	395	668	1 362	25	172	56
09. Rangkah Kidul	262	417	608	11	70	18
10. Bulusidokare	201	968	1 239	30	182	58
11. Pucanganom	231	515	915	16	124	23
12. Pekauman	99	295	230	7	46	15
13. Sidokumpul	246	515	547	16	110	44
14. Sidoklumpuk	185	536	653	26	102	10
15. Bluru Kidul	408	2 718	2 557	70	566	68
16. Kemiri	553	877	968	33	184	50
17. Pucang	588	554	608	25	166	59
18. Magersari	477	1 915	2 110	62	330	60
19. Jati	510	1 304	1 222	41	201	96
20. Cemengkalang	126	305	502	16	68	20
21. Cemengbakalan	127	449	520	12	56	31
22. Urangagung jedong	301	1 141	1 183	22	169	82
23. Sarirogo	113	679	812	21	101	20
24. Sumput	394	602	867	18	100	62
Jumlah	7 212	22 234	25 302	558	4 110	1 326

Sumber : Kantor Camat Sidoarjo

Tabel 4.21
Perkembangan Program UPGK Setiap Bulan
Tahun 2017

Bulan	Jumlah Posyandu	Jumlah Posyandu yang melapor	Jumlah Balita	
			pada Posyandu	yang punya KMS
1	2	3	4	5
01. Januari	85	85	5 658	7 113
02. Pebruari	85	85	6 795	7 089
03. Maret	85	85	6 799	6 931
04. April	85	85	6 635	7 035
05. Mei	85	85	6 464	7 046
06. Juni	84	84	6 363	7 063
07. Juli	84	84	6 411	7 063
08. Agustus	84	84	6 433	7 071
09. September	84	84	6 382	7 090
10. Oktober	84	84	6 393	7 105
11. Nopember	84	84	6 377	7 090
12. Desember	84	84	6 321	7 108
Jumlah	1 013	1 013	77 031	84 804

Sumber : Kantor Camat Sidoarjo

Bulan	Jumlah Balita			Pertama timbang
	Berat Naik	Tidak naik	Absen bulan yang lalu	
1	6	7	8	9
01. Januari	7 113	1 159	767	96
02. Pebruari	7 087	1 197	1 235	128
03. Maret	6 931	1 187	1 249	119
04. April	7 035	1 174	1 125	113
05. Mei	7 046	1 141	797	103
06. Juni	7 363	1 121	1 007	94
07. Juli	7 363	1 126	1 007	94
08. Agustus	7 071	935	986	89
09. September	7 090	1 128	983	110
10. Oktober	7 195	1 160	977	44
11. Nopember	7 090	1 157	994	39
12. Desember	7 108	1 175	941	60
Jumlah	85 492	13 660	12 068	1 089

Sumber : Kantor Camat Sidoarjo

Bulan	Jumlah Balita			
	Ditimbang bulan ini	Berumur 36 bulan	Berat badan > 11.5 kg	Tidak ditimbang
1	10	11	12	13
01. Januari	5658			2 491
02. Pebruari	6795			1 357
03. Maret	6799			1 353
04. April	6635			1 517
05. Mei	6464			1 688
06. Juni	6363			1 789
07. Juli	6411			1 741
08. Agustus	6433			1 719
09. September	6382			1 869
10. Oktober	6398			1 754
11. Nopember	6377			1 775
12. Desember	6321			1 831
Jumlah	77 036			20 884

Sumber : Kantor Camat Sidoarjo

Bulan	Jumlah balita		Partisipasi masyarakat (%)
	dibawah garis merah	mendapat vitamin A	
1	14	15	16
01. Januari	0
02. Pebruari	0	5498	0
03. Maret	0	0
04. April	0	0
05. Mei	0	0
06. Juni	0	0
07. Juli	0	0
08. Agustus	0	6187	0
09. September	0	0
10. Oktober	0	0
11. Nopember	0	0
12. Desember	0	0
Jumlah	0	11 685	

Sumber : Kantor Camat Sidoarjo

Tabel 4.22
Persentase Pemeluk Agama Menurut
Desa/Kelurahan
Tahun 2017

Desa./Kelurahan	Islam	Kristen/ Katolik	Hindu/Budha	Lain-lain
1	2	3	4	5
01. Lebo	97,8	2,18	0,2
02. Suko	95,9	3,4	0,8
03. Banjarbendo	81,1	16,2	2,7
04. Lemah Putro	90,8	8	1,2
05. Sidokare	92,4	6,6	1
06. Celep	97,9	2	0,1
07. Sekardangan	90,9	7,2	1,8
08. Gebang	86,76	11,8	1,5
09. Rangkah Kidul	76,4	15,4	8,2
10. Bulusidokare	72,4	23,7	3,9
11. Pucanganom	88,8	9,7	1,5
12. Pekauman	84,2	12,1	1,9
13. Sidokumpul	84,5	15,1	3,6
14. Sidoklumpuk	84,3	13,8	0,4
15. Bluru Kidul	93,9	5,3	0,8
16. Kemiri	93,7	5,4	0,9
17. Pucang	84,2	14	0,8
18. Magersari	81,2	11,2	7,6
19. Jati	81,2	11	7,8
20. Cemengkalang	98,1	1,6	0,3
21. Cemengbakalan	98,8	1,2	0,3
22. Urangagung jedong	98,4	1,3	0,1
23. Sarirogo	98,4	1,3	0,3
24. Sumput	97,9	1,9	0,1
Jumlah				

Sumber : KUA Sidoarjo

Tabel 4.23
Banyaknya Tempat Ibadah Menurut
Desa/Kelurahan
Tahun 2017

Desa/.Kelurahan	Masjid	Musholla/ Langgar	Gereja	Pura/vihara
1	2	3	4	5
01. Lebo	4	26
02. Suko	12	32
03. Banjarbendo	6	17
04. Lemah Putro	3	10	4
05. Sidokare	11	19
06. Celep	3	10
07. Sekardangan	4	11
08. Gebang	8	6
09. Rangkah Kidul	1	8
10. Bulusidokare	2	17	1
11. Pucanganom	3	12
12. Pekauman	1	7
13. Sidokumpul	2	11
14. Sidoklumpuk	3	16	4
15. Bluru Kidul	6	27
16. Kemiri	3	12
17. Pucang	5	8
18. Magersari	5	18
19. Jati	8	14
20. Cemengkalang	2	5
21. Cemengbakalan	4	8
22. Urangagung jedong	4	17
23. Sarirogo	4	14
24. Sumput	6	28
Jumlah	110	353	9	0

Sumber : KUA Sidoarjo

Tabel 4.24
Banyaknya Nikah, Talak, Cerai dan Rujuk
Menurut Desa/Kelurahan
Tahun 2017

Desa/.Kelurahan	Nikah	Talak	Cerai	Rujuk
1	2	3	4	5
01. Lebo	34
02. Suko	75
03. Banjarbendo	33
04. Lemah Putro	71
05. Sidokare	112
06. Celep	46
07. Sekardangan	43
08. Gebang	48
09. Rangkah Kidul	23
10. Bulusidokare	38
11. Pucanganom	39
12. Pekauman	24
13. Sidokumpul	43
14. Sidoklumpuk	32
15. Bluru Kidul	118
16. Kemiri	36
17. Pucang	39
18. Magersari	199
19. Jati	71
20. Cemengkalang	27
21. Cemengbakalan	26
22. Urangagung jedong	47
23. Sarirogo	30
24. Sumput	28
Jumlah	1 282	0	0	0

Sumber : KUA Sidoarjo

Tabel 4.25
Banyaknya Penyaluran Zakat Fitrah
Menurut Desa/Kelurahan
Tahun 2016

Desa/.Kelurahan	Mustahig (orang)	Beras (kg)	Uang (Rp)
1	2	3	4
01. Lebo	60
02. Suko
03. Banjarbendo
04. Lemah Putro
05. Sidokare
06. Celep
07. Sekardangan
08. Gebang
09. Rangkah Kidul
10. Bulusidokare	40
11. Pucanganom
12. Pekauman
13. Sidokumpul
14. Sidoklumpuk
15. Bluru Kidul	60
16. Kemiri
17. Pucang
18. Magersari
19. Jati
20. Cemengkalang
21. Cemengbakalan
22. Urangagung jedong
23. Sarirogo
24. Sumpat
Jumlah	0	160	0

Sumber : KUA Sidoarjo

Tabel 4.26
Banyaknya Pemberi, Penerima dan Jumlah Hewan Kurban
Menurut Desa/Kelurahan
Tahun 2016

Desa/.Kelurahan	Pemberi	Penerima	Hewan Kurban		
			Sapi	Domba	Kambing
1	2	3	4	5	6
01. Lebo	252	3 415	18	89	16
02. Suko	193	2 675	10	46	42
03. Banjarbendo	272	3 757	20	30	78
04. Lemah Putro	439	6 165	42	35	95
05. Sidokare	170	2 415	18	10	32
06. Celep	151	2 158	15	16	30
07. Sekardangan	452	6 320	46	40	112
08. Gebang	122	1 640	11	15	29
09. Rangkah Kidul	146	1 858	9	21	32
10. Bulusidokare	185	2 455	37	30	53
11. Pucanganom	190	740	32	16	62
12. Pekauman	45	635	8	8	11
13. Sidokumpul	261	3 340	23	17	88
14. Sidoklumpuk	295	4 110	33	30	59
15. Bluru Kidul	872	11 975	78	48	178
16. Kemiri	138	1 985	20	10	19
17. Pucang	393	5 430	35	31	90
18. Magersari	725	10 275	60	48	145
19. Jati	272	3 916	25	55	36
20. Cemengkalang	190	2 665	12	18	40
21. Cemengbakalan	171	2 414	12	42	18
22. Urangagung jedong	342	4 685	22	52	85
23. Sarirogo	197	2 685	13	26	59
24. Sumput	216	3 075	18	52	38
Jumlah	6 689	90 788	617	785	1 447

Sumber : KUA Sidoarjo

Tabel 4.27
Banyaknya Pelanggaran dan Kejahatan Menurut
Jenis Setiap Bulan
Tahun 2017

Bulan	Pencurian	Pembunuhan	Penganiayaan	Penggelapan	Kebakaran
1	2	3	4	5	6
01. Januari	4	0	1	0	0
02. Pebruari	3	0	1	0	0
03. Maret	1	0	1	0	0
04. April	8	0	1	1	0
05. Mei	3	0	5	2	0
06. Juni	4	0	0	1	0
07. Juli	6	0	3	0	2
08. Agustus	5	0	2	1	1
09. September	2	0	3	1	0
10. Oktober	6	0	4	0	1
11. Nopember	2	0	3	2	2
12. Desember	5	0	1	1	0
Jumlah	49	0	25	9	6

Sumber : Polsekta Sidoarjo

Bulan	Kecelaka-an	Senjata api	Jambret	Perjudian	Kecelaka-an kerja
1	7	8	9	10	11
01. Januari	0	0	0	3	0
02. Pebruari	0	0	0	0	0
03. Maret	0	0	0	0	1
04. April	0	0	0	0	0
05. Mei	0	0	0	0	0
06. Juni	0	0	0	1	0
07. Juli	0	0	0	0	0
08. Agustus	0	0	0	0	0
09. September	0	0	0	0	0
10. Oktober	0	0	0	0	0
11. Nopember	0	0	0	0	0
12. Desember	0	0	0	0	0
Jumlah	0	0	0	4	1

Sumber : Polsekta Sidoarjo

Bulan	Tengge- lam	Perkela- hian	Mogok kerja	Pemalsuan Uang	Lain-lain	Kerugian (Rp.000)
1	12	13	14	15	16	17
01. Januari	0	0	0	0	0	1 078
02. Pebruari	0	0	0	0	5	16 100
03. Maret	0	0	0	0	2	12 844
04. April	0	0	0	0	1	129 914
05. Mei	0	0	0	0	0	900 181
06. Juni	0	0	0	0	2	1 420
07. Juli	0	0	0	0	0	902 680
08. Agustus	0	0	0	0	1	334 110
09. September	0	0	0	0	6	14 909
10. Oktober	0	0	0	0	1	80 201
11. Nopember	0	0	0	0	1	360 500
12. Desember	0	0	0	0	0	23 334
Jumlah	0	0	0	0	19	2 777 271

Sumber : KUA Sidoarjo

Tabel 4.28
Nama Klompencapir dan Jumlah Anggota
Tahun 2017

Desa/Kelurahan	Nama Kelompok	Jumlah Anggota
1	2	3
01. Lebo	RUKUN MAKMUR	204
02. Suko	SUKU MAKMUR	48
03. Banjarbendo	SIDO MULYO	58
04. Lemah Putro	-	0
05. Sidokare	-	0
06. Celep	-	0
07. Sekardangan	SEKAR MAKMUR	9
08. Gebang	SARI MAKMUR	10
09. Rangkah Kidul	-	0
10. Bulusidokare	-	0
11. Pucanganom	-	0
12. Pekauman	-	0
13. Sidokumpul	-	0
14. Sidoklumpuk	-	0
15. Bluru Kidul	MARGO SANTOSO	12
16. Kemiri	SIDO LUHUR	89
17. Pucang	-	0
18. Magersari	-	0
19. Jati	SIDOREJO	15
20. Cemengkalang	TANI SEGAR	137
21. Cemengbakalan	SIDO MAKMUR	135
22. Urangagung jedong	SRI SEDONO	174
23. Sarirogo	SARI INDAH	98
24. Sumput	MARDI MULYO	72
Jumlah	Jumlah	1 061

Sumber : Kantor Camat Sidoarjo

Tabel 4.29
Banyaknya Orang Yang Bekerja Menurut Jenis Pekerjaan
dan Desa/Kelurahan
Tahun 2016

Desa/Kelurahan	Pegawai Negeri	ABRI	Petani	Buruh Tani	Buruh Swasta
1	2	3	4	5	6
01. Lebo	98	38	204	161	1 878
02. Suko	265	63	48	60	5 723
03. Banjarbendo	267	42	58	42	3 305
04. Lemah Putro	228	70	0	0	8 246
05. Sidokare	387	84	0	0	12 157
06. Celep	127	28	0	0	3 164
07. Sekardangan	346	52	9	19	1 305
08. Gebang	118	27	10	18	1 123
09. Rangkah Kidul	43	16	0	16	3 678
10. Bulusidokare	128	51	0	0	4 343
11. Pucanganom	82	17	0	0	3 235
12. Pekauman	35	6	0	0	1 146
13. Sidokumpul	127	178	0	0	4 289
14. Sidoklumpuk	110	128	0	0	2 368
15. Bluru Kidul	405	109	12	43	8 904
16. Kemiri	136	65	89	62	3 256
17. Pucang	148	43	0	0	3 358
18. Magersari	436	148	0	0	6 683
19. Jati	168	139	15	12	3 307
20. Cemengkalang	62	23	89	47	856
21. Cemengbakalan	81	12	135	42	986
22. Urangagung jedong	116	58	174	65	1 934
23. Sarirogo	81	28	98	42	1 256
24. Sumput	202	54	72	38	4 388
Jumlah	4 196	1 479	1 013	667	90 888

Sumber : Kantor Camat Sidoarjo

Desa/Kelurahan	Pedagang	Usaha Konstruksi	Usaha Industri/ Kerajinan	Usaha jasa Angkutan	Jasa lainnya
1	7	8	9	10	11
01. Lebo	112	12	16	13	21
02. Suko	643	17	37	32	35
03. Banjarbendo	151	14	27	15	46
04. Lemah Putro	342	18	132	37	72
05. Sidokare	286	21	101	56	116
06. Celep	224	7	26	12	42
07. Sekardangan	186	16	28	18	53
08. Gebang	143	14	23	8	41
09. Rangkah Kidul	132	8	18	9	37
10. Bulusidokare	346	20	56	23	63
11. Pucanganom	123	9	40	9	48
12. Pekauman	242	4	65	4	34
13. Sidokumpul	421	18	119	12	75
14. Sidoklumpuk	143	12	65	14	46
15. Bluru Kidul	354	38	138	23	154
16. Kemiri	221	24	75	12	97
17. Pucang	322	13	52	9	79
18. Magersari	268	23	161	23	178
19. Jati	254	12	98	29	98
20. Cemengkalang	149	6	32	12	54
21. Cemengbakalan	135	18	22	16	48
22. Urangagung jedong	145	23	42	37	38
23. Sarirogo	136	14	35	9	43
24. Sumput	132	12	32	13	67
Jumlah	5 610	373	1 440	445	1 585

Sumber : Kantor Camat Sidoarjo

Tabel 4.30
Banyaknya Bangunan Rumah Menurut Jenis
dan Desa/Kelurahan
Tahun 2017

Desa/Kelurahan	Tembok	Sete- ngah tembok	Kayu	Plem- bang	Lainnya	Jumlah
1	2	3	4	5	6	7
01. Lebo	1 195	3	0	0	0	1 198
02. Suko	5 326	7	0	0	0	5 333
03. Banjarbendo	4 118	10	0	0	0	4 128
04. Lemah Putro	4 045	47	0	0	0	4 092
05. Sidokare	5 221	30	0	0	0	5 251
06. Celep	1 563	16	0	0	0	1 579
07. Sekardangan	3 084	13	0	0	0	3 097
08. Gebang	4 552	142	0	0	0	4 694
09. Rangkah Kidul	2 041	21	0	0	0	2 062
10. Bulusidokare	3 081	37	0	0	0	3 118
11. Pucanganom	1 812	12	0	0	0	1 824
12. Pekauman	1 073	5	0	0	0	1 078
13. Sidokumpul	2 422	32	0	0	0	2 454
14. Sidoklumpuk	1 711	18	0	0	0	1 729
15. Bluru Kidul	6 824	37	0	0	0	6 861
16. Kemiri	3 622	14	0	0	0	3 636
17. Pucang	2 024	5	0	0	0	2 029
18. Magersari	5 518	15	0	0	0	5 533
19. Jati	5 758	7	0	0	0	5 765
20. Cemengkalang	1 712	4	0	0	0	1 716
21. Cemengbakalan	1 914	9	0	0	0	1 923
22. Urangagung jedong	2 755	14	0	0	0	2 769
23. Sarirogo	2 001	8	0	0	0	2 009
24. Sumput	6 321	7	0	0	0	6 328
Jumlah	79 693	513	0	0	0	80 206

Sumber : Kantor Camat Sidoarjo

Tabel 4.31
Banyaknya Kelompok Dasa Wisma, Anggota dan Kader PKK
Menurut Desa/Kelurahan
Tahun 2017

Desa/Kelurahan	Kelompok Dasa Wisma	Warga PKK	Anggota Tim Penggerak PKK	Kader PKK Khusus	Kader PKK Umum
1	2	3	4	5	6
01. Lebo	54	1294	N/A	98	126
02. Suko	141	2150	N/A	136	169
03. Banjarbendo	99	1175	N/A	138	150
04. Lemah Putro	144	3570	N/A	178	296
05. Sidokare	186	4923	N/A	285	299
06. Celep	57	2089	N/A	136	289
07. Sekardangan	72	2159	N/A	114	135
08. Gebang	96	1461	N/A	128	249
09. Rangkah Kidul	57	1125	N/A	121	208
10. Bulusidokare	136	2515	N/A	187	201
11. Pucanganom	63	1672	N/A	92	118
12. Pekauman	36	764	N/A	54	62
13. Sidokumpul	46	2231	N/A	94	112
14. Sidoklumpuk	54	1673	N/A	102	148
15. Bluru Kidul	413	7048	N/A	120	357
16. Kemiri	63	1650	N/A	101	175
17. Pucang	90	1772	N/A	105	137
18. Magersari	129	4087	N/A	216	377
19. Jati	105	3422	N/A	109	108
20. Cemengkalang	27	859	N/A	45	105
21. Cemengbakalan	36	1325	N/A	35	106
22. Urangagung jedong	90	1860	N/A	115	107
23. Sarirogo	66	987	N/A	106	176
24. Sumput	99	1094	N/A	108	124
Jumlah	2 359	52 905	0	2 923	4 334


Sumber : Kantor Camat Sidoarjo

Tabel 4.32
Banyaknya Penyandang Cacat Menurut Jenis Kecacatan
dan Desa/Kelurahan
Tahun 2017

Desa/Kelurahan	Tuna Daksa	Tuna Grahita	Tuna Netra	Tuna Rungu	Tna rungu/wicara
1	2	3	4	5	6
01. Lebo	2	3	0	0	1
02. Suko	1	0	2	0	4
03. Banjarbendo	0	6	4	0	0
04. Lemah Putro	1	2	2	1	0
05. Sidokare	8	9	4	3	0
06. Celep	1	1	0	0	1
07. Sekardangan	2	1	0	3	1
08. Gebang	2	0	2	0	4
09. Rangkah Kidul	7	3	1	0	1
10. Bulusidokare	0	0	2	0	2
11. Pucanganom	1	1	2	2	2
12. Pekauman	2	2	0	1	0
13. Sidokumpul	1	0	3	0	0
14. Sidoklumpuk	2	4	4	9	0
15. Bluru Kidul	0	2	5	10	10
16. Kemiri	0	0	3	0	0
17. Pucang	1	0	2	0	0
18. Magersari	1	1	3	0	2
19. Jati	0	1	0	2	0
20. Cemengkalang	3	2	0	3	0
21. Cemengbakalan	1	1	0	0	2
22. Urangagung jedong	2	0	3	0	2
23. Sarirogo	1	3	2	0	2
24. Sumput	2	0	1	2	2
Jumlah	41	42	45	36	36

Sumber : Kantor Camat Sidoarjo

BAB 5. PERTANIAN



Tabel 5.01
Luas Tanah Sawah Menurut Jenis Pengairan
dan Desa/Kelurahan (dalam Ha)
Tahun 2017

Desa/Kelurahan	Tekhnis	Setengah Tekhnis	Sederhana/ Tadah Hujan	Jumlah
1	2	3	4	5
01. Lebo	54	0	0	54
02. Suko	5	0	0	5
03. Banjarbendo	14	0	0	14
04. Lemah Putro	0	0	0	0
05. Sidokare	0	0	0	0
06. Celep	0	0	0	0
07. Sekardangan	8	0	0	8
08. Gebang	0	3	22	25
09. Rangkah Kidul	0	0	0	0
10. Bulusidokare	0	0	0	0
11. Pucanganom	0	0	0	0
12. Pekauman	0	0	0	0
13. Sidokumpul	0	0	0	0
14. Sidoklumpuk	0	0	0	0
15. Bluru Kidul	0	8	0	8
16. Kemiri	15	0	23	38
17. Pucang	0	0	0	0
18. Magersari	0	0	0	0
19. Jati	0	0	0	0
20. Cemengkalang	7	0	0	7
21. Cemengbakalan	53	0	0	53
22. Urangagung jedong	92	0	0	92
23. Sarirogo	56	0	0	56
24. Sumput	16	0	0	16
Jumlah	320,00	11,00	45,00	376,00

Sumber : Kantor Camat Sidoarjo

Tabel 5.02
Realisasi Luas Tanam dan Luas Panen Padi
Menurut Desa/Kelurahan (dalam Ha)
Tahun 2017

Desa/Kelurahan	Tanam	Berhasil dipanen	Puso/ tidak berhasil
1	2	3	4
01. Lebo	92	92	0
02. Suko	10	10	0
03. Banjarbendo	26	26	0
04. Lemah Putro	0	0	0
05. Sidokare	0	0	0
06. Celep	0	0	0
07. Sekardangan	16	16	0
08. Gebang	32	32	0
09. Rangkah Kidul	0	0	0
10. Bulusidokare	0	0	0
11. Pucanganom	0	0	0
12. Pekauman	0	0	0
13. Sidokumpul	0	0	0
14. Sidoklumpuk	0	0	0
15. Bluru Kidul	31	31	0
16. Kemiri	43	43	0
17. Pucang	0	0	0
18. Magersari	0	0	0
19. Jati	0	0	0
20. Cemengkalang	10	10	0
21. Cemengbakalan	106	106	0
22. Urangagung jedong	184	184	0
23. Sarirogo	112	112	0
24. Sumput	28	28	0
Jumlah	690,00	690,00	0,00

Sumber : Kantor Camat Sidoarjo

Tabel 5.03
Realisasi Luas Tanam dan Penen Palawija
Menurut Desa/Kelurahan (dalam Ha)
Tahun 2017

Desa/Kelurahan	Kedelai		Kacang hijau	
	Tanam	Dipanen	Tanam	Dipanen
1	2	3	4	5
01. Lebo	0	0	0	0
02. Suko	0	0	2	2
03. Banjarbendo	0	0	2	2
04. Lemah Putro	0	0	0	0
05. Sidokare	0	0	0	0
06. Celep	0	0	0	0
07. Sekardangan	0	0	0	0
08. Gebang	0	0	0	0
09. Rangkah Kidul	0	0	0	0
10. Bulusidokare	0	0	0	0
11. Pucanganom	0	0	0	0
12. Pekauman	0	0	0	0
13. Sidokumpul	0	0	0	0
14. Sidoklumpuk	0	0	0	0
15. Bluru Kidul	0	0	0	0
16. Kemiri	0	0	0	0
17. Pucang	0	0	0	0
18. Magersari	0	0	0	0
19. Jati	0	0	0	0
20. Cemengkalang	0	0	0	0
21. Cemengbakalan	0	0	0	0
22. Urangagung jedong	0	0	11	11
23. Sarirogo	0	0	18	18
24. Sumput	0	0	3	3
Jumlah	0,00	0,00	36,00	36,00

Sumber : Kantor Camat Sidoarjo

Tabel 5.04
Luas Tanaman Tebu Menurut Jenis Intensifikasi
dan Desa/Kelurahan (dalam Ha)
Tahun 2017

Desa/Kelurahan	TRI SUS I	TRI SUS II	TRI N	TS
1	2	3	4	5
01. Lebo	5	0	0	0
02. Suko	8	0	0	0
03. Banjarbendo	0	0	0	0
04. Lemah Putro	0	0	0	0
05. Sidokare	0	0	0	0
06. Celep	0	0	0	0
07. Sekardangan	0	0	0	0
08. Gebang	0	0	0	0
09. Rangkah Kidul	0	0	0	0
10. Bulusidokare	0	0	0	0
11. Pucanganom	0	0	0	0
12. Pekauman	0	0	0	0
13. Sidokumpul	0	0	0	0
14. Sidoklumpuk	0	0	0	0
15. Bluru Kidul	0	0	0	0
16. Kemiri	0	0	0	0
17. Pucang	0	0	0	0
18. Magersari	0	0	0	0
19. Jati	0	0	0	0
20. Cemengkalang	1,2	0	0	0
21. Cemengbakalan	0	0	0	0
22. Urangagung jedong	21	0	0	0
23. Sarirogo	0	0	0	0
24. Sumpat	0	0	0	0
Jumlah	34,00	0,00	0,00	0,00

Sumber : Kantor Camat Sidoarjo

Tabel 5.05
Banyaknya Tanaman Buah yang Panen
Menurut Desa/Kelurahan (dalam pohon)
Tahun 2017

Desa/Kelurahan	Belimbing	Jambu Air	Jambu Biji	Mangga	Pepaya	Pisang	Sukun
1	2	3	4	5	6	7	8
01. Lebo	55	90	45	1 950	25	1 500	0
02. Suko	41	84	52	1 975	10	286	0
03. Banjarbendo	30	163	57	1 325	10	331	0
04. Lemah Putro	28	50	46	100	5	200	0
05. Sidokare	55	198	63	1 308	10	486	0
06. Celep	48	50	48	986	3	399	0
07. Sekardangan	50	102	68	1 800	5	250	0
08. Gebang	33	35	33	1 200	0	563	0
09. Rangkah Kidul	25	25	36	1 120	0	1 553	0
10. Bulusidokare	22	58	40	1 320	5	489	0
11. Pucanganom	37	89	43	1 325	5	393	0
12. Pekauman	21	20	45	830	0	0	0
13. Sidokumpul	19	38	36	923	5	231	0
14. Sidoklumpuk	20	34	31	1 950	5	223	0
15. Bluru Kidul	56	64	48	1 730	5	261	0
16. Kemiri	34	61	44	1 220	10	396	0
17. Pucang	37	52	49	1 400	5	482	0
18. Magersari	40	176	58	1 850	5	386	0
19. Jati	35	38	66	1 330	0	433	0
20. Cemengkalang	25	97	62	1 039	0	306	0
21. Cemengbakalan	85	81	48	1 800	5	366	0
22. Urangagung jedong	72	91	55	1 900	9	998	0
23. Sarirogo	89	116	35	1 200	5	1 038	0
24. Sumput	55	121	34	1 016	0	428	0
Jumlah	1 012	1 933	1 142	32 597	132	11 998	0

Sumber : Kantor Camat Sidoarjo

Tabel 5.06
Populasi Ternak Besar Menurut Jenis
dan Desa/Kelurahan
Tahun 2017

Desa/Kelurahan	Kuda	Sapi Potong	Sapi Perah	Kerbau
1	2	3	4	5
01. Lebo	0	11	10	0
02. Suko	0	0	27	0
03. Banjarbendo	0	16	0	0
04. Lemah Putro	0	6	0	0
05. Sidokare	0	4	0	0
06. Celep	0	0	0	0
07. Sekardangan	0	0	0	0
08. Gebang	0	6	0	0
09. Rangkah Kidul	0	0	0	2
10. Bulusidokare	0	0	0	0
11. Pucanganom	0	0	0	0
12. Pekauman	0	0	0	0
13. Sidokumpul	0	0	0	0
14. Sidoklumpuk	0	0	0	0
15. Bluru Kidul	0	0	0	1
16. Kemiri	0	0	0	0
17. Pucang	0	0	0	0
18. Magersari	0	18	0	0
19. Jati	0	0	2	0
20. Cemengkalang	5	0	43	0
21. Cemengbakalan	0	8	13	0
22. Urangagung jedong	0	36	0	0
23. Sarirogo	4	58	0	0
24. Sumput	2	78	0	0
Jumlah	11	241	95	3

Sumber : Kantor Camat Sidoarjo

Tabel 5.07
Populasi Ternak Kecil Menurut Jenis
dan Desa/Kelurahan
Tahun 2017

Desa/Kelurahan	Kambing	Domba	Babi	Kelinci
1	2	3	4	5
01. Lebo	143	77	0	0
02. Suko	72	45	0	0
03. Banjarbendo	136	40	0	0
04. Lemah Putro	38	0	0	0
05. Sidokare	4	0	0	0
06. Celep	0	0	0	0
07. Sekardangan	43	0	0	0
08. Gebang	256	58	0	0
09. Rangkah Kidul	0	0	0	0
10. Bulusidokare	0	0	0	0
11. Pucanganom	12	0	0	0
12. Pekauman	0	0	0	0
13. Sidokumpul	0	0	0	0
14. Sidoklumpuk	0	0	0	0
15. Bluru Kidul	45	55	0	0
16. Kemiri	52	69	0	0
17. Pucang	0	0	0	0
18. Magersari	21	40	0	0
19. Jati	24	30	0	0
20. Cemengkalang	39	18	0	0
21. Cemengbakalan	32	46	0	0
22. Urangagung jedong	25	66	0	0
23. Sarirogo	58	113	0	0
24. Sumput	23	149	0	0
Jumlah	1 023	806	0	0

Sumber : Kantor Camat Sidoarjo

Tabel 5.08
Populasi Ternak Unggas Menurut Jenis
dan Desa/Kelurahan
Tahun 2017

Desa/Kelurahan	Ayam RAS		Ayam Bukan RAS	Itik	Enthok
	Petelor	Pedaging			
1	2	3	4	5	6
01. Lebo	0	0	1 266	42	40
02. Suko	0	0	1 748	0	12
03. Banjarbendo	0	0	1 286	32	29
04. Lemah Putro	0	0	316	0	0
05. Sidokare	0	0	548	0	0
06. Celep	0	0	316	0	0
07. Sekardangan	0	0	218	18	12
08. Gebang	0	0	1 096	132	22
09. Rangkah Kidul	0	0	337	41	25
10. Bulusidokare	0	0	242	0	0
11. Pucanganom	0	0	286	0	0
12. Pekauman	0	0	261	0	0
13. Sidokumpul	0	0	105	0	0
14. Sidoklumpuk	0	0	276	0	0
15. Bluru Kidul	0	0	1 816	166	39
16. Kemiri	0	0	1 140	0	30
17. Pucang	0	0	238	0	0
18. Magersari	0	0	269	0	10
19. Jati	0	0	327	0	0
20. Cemengkalang	0	0	469	0	12
21. Cemengbakalan	0	0	1 408	54	66
22. Urangagung jedong	0	0	1 949	188	54
23. Sarirogo	0	0	762	52	22
24. Sumput	0	0	818	59	25
Jumlah	0	0	17 497	784	398

Sumber : Kantor Camat Sidoarjo

Tabel 5.09
Banyaknya Produksi Perikanan Darat dan Tambak
Setiap Bulan
Tahun 2017

Bulan	Jenis Komoditi di Perairan Tambak (Kw)				
	Udang Windu	Udang Werus dan campuran	Bandeng	Mujaher	Kepiting
1	2	3	4	5	6
01. Januari	249	0	1 306	0	0
02. Pebruari	103	0	1 230	0	0
03. Maret	33	0	330	0	0
04. April	100	0	1 050	0	0
05. Mei	33	0	1 230	0	0
06. Juni	73	0	766	0	0
07. Juli	33	0	330	0	0
08. Agustus	43	0	450	0	0
09. September	72	0	750	0	0
10. Oktober	80	0	840	0	0
11. Nopember	60	0	624	0	0
12. Desember	68	0	2 706	0	0
Jumlah	947	0	11 612	0	0

Sumber : Kantor Camat Sidoarjo

Bulan	Jenis Komoditi di Perairan Kolam/minapadi (kw)			Perairan Pantai	
	Lele	Nila	Lainnya	Kerang	Rumput laut
				5	6
1	2	3	4	5	6
01. Januari	160	0	55	4 710	0
02. Pebruari	176	0	35	4 175	0
03. Maret	131	0	16	4 006	0
04. April	122	0	38	2 910	0
05. Mei	67	0	18	2 115	0
06. Juni	78	0	25	2 815	0
07. Juli	75	0	34	1 912	0
08. Agustus	98	0	41	2 213	0
09. September	112	0	15	3 812	0
10. Oktober	115	0	98	3 417	0
11. Nopember	90	0	21	2 225	0
12. Desember	81	0	22	3 100	0
Jumlah	1 305	0	418	37 410	0


Sumber : Kantor Camat Sidoarjo

Tabel 5.10
Jumlah Baku Tambak dan Jumlah Penebaran Bibit
Ikan Menurut Jenisnya per Bulan
Tahun 2017

Bulan	Luas Baku (ha)	Luas Tebar (ha)	Luas Tangkap (ha)	Penebaran (rean)		
				Benur	Nener	Udang
1	2	3	4	5	6	7
01. Januari	435	435	435	1 740	653	0
02. Pebruari	410	410	410	1 640	615	0
03. Maret	110	110	110	440	165	0
04. April	350	350	350	1 400	525	0
05. Mei	110	110	110	440	615	0
06. Juni	255	255	255	1 020	383	0
07. Juli	110	110	110	440	165	0
08. Agustus	150	150	150	600	225	0
09. September	250	250	250	1 000	375	0
10. Oktober	280	280	280	1 120	420	0
11. Nopember	208	208	208	832	312	0
12. Desember	235	235	235	940	353	0
Jumlah	2 903	2 903	2 903	11 612	4 806	0

Sumber : Kantor Camat Sidoarjo

BAB 6. INDUSTRI



Tabel 6.01
Banyaknya Industri Besar/Sedang Dan Jumlah Tenaga Kerja
Menurut KLUI
TAHUN 2017

KLUI	Jumlah Perusahaan/ Usaha	Jumlah Tenaga Kerja
1	2	3
31. Industri Makanan dan Minuman	20	2 562
32. Industri Tekstil, Pakaian Jadi dan Kulit	3	162
33. Industri Kayu dan Sejenisnya	4	890
34. Industri Kertas, Percetakan dan Penerbitan	2	144
35. Industri Kimia, Minyak, Kecuali Minyak Bumi dan Batubara	0	0
36. Industri Barang Galian Kecuali Minyak Bumi dan Batubara	0	0
37. Industri Logam Dasar	0	0
38. Industri barang dari Logam	0	0
39. Industri Pengolahan Lainnya	6	2 032
Jumlah	35	5 790

Sumber : Kantor Camat Sidoarjo

Tabel 6.02
Banyaknya Industri Kecil Dan Jumlah Tenaga Kerja
Menurut KLUI
Tahun 2017

KLUI	Jumlah Perusahaan/ Usaha	Jumlah Tenaga Kerja
1	2	3
31. Industri Makanan dan Minuman	64	342
32. Industri Tekstil, Pakaian Jadi dan Kulit	22	76
33. Industri Kayu dan Sejenisnya	21	342
34. Industri Kertas, Percetakan dan Penerbitan	8	132
35. Industri Kimia, Minyak, Kecuali Minyak Bumi dan Batubara	0	0
36. Industri Barang Galian Kecuali Minyak Bumi dan Batubara	0	0
37. Industri Logam Dasar	0	0
38. Industri barang dari Logam	6	12
39. Industri Pengolahan Lainnya	32	312
Jumlah	153	1 216

Sumber : Kantor Camat Sidoarjo

Tabel 6.03
Banyaknya Industri Kerajinan Rakyat Dan Jumlah Tenaga Kerja
Menurut KLUI
Tahun 2017

KLUI	Jumlah Perusahaan/ Usaha	Jumlah Tenaga Kerja
1	2	3
31. Industri Makanan dan Minuman	324	713
32. Industri Tekstil, Pakaian Jadi dan Kulit	64	184
33. Industri Kayu dan Sejenisnya	27	109
34. Industri Kertas, Percetakan dan Penerbitan	4	27
35. Industri Kimia, Minyak, Kecuali Minyak Bumi dan Batubara	0	0
36. Industri Barang Galian Kecuali Minyak Bumi dan Batubara	0	0
37. Industri Logam Dasar	0	0
38. Industri barang dari Logam	3	24
39. Industri Pengolahan Lainnya	52	187
Jumlah	474	1 244

Sumber : Kantor Camat Sidoarjo

Tabel 6.04
Banyaknya Industri Besar/Sedang Dan Jumlah Tenaga Kerja
Menurut Desa/Kelurahan
Tahun 2017

Desa/Kelurahan	Jumlah Perusahaan/ Usaha	Jumlah Tenaga Kerja
1	2	3
01. Lebo	7	1 724
02. Suko	4	2 908
03. Banjarbendo	3	66
04. Lemah Putro	5	151
05. Sidokare	2	262
06. Celep	0	0
07. Sekardangan	1	20
08. Gebang	0	0
09. Rangkah Kidul	21	1 149
10. Bulusidokare	1	24
11. Pucanganom	0	0
12. Pekauman	0	0
13. Sidokumpul	3	77
14. Sidoklumpuk	1	24
15. Bluru Kidul	1	182
16. Kemiri	2	69
17. Pucang	13	1 946
18. Magersari	1	26
19. Jati	1	23
20. Cemengkalang	4	222
21. Cemengbakalan	1	230
22. Urangagung jedong	0	0
23. Sarirogo	2	74
24. Sumput	0	0
Jumlah	73	9 177

Sumber : Kantor Camat Sidoarjo

Tabel 6.05
Banyaknya Industri Kecil Dan Jumlah Tenaga Kerja
Menurut Desa/Kelurahan
Tahun 2017

Desa/Kelurahan	Jumlah Perusahaan/ Usaha	Jumlah Tenaga Kerja
1	2	3
01. Lebo	6	58
02. Suko	9	89
03. Banjarbendo	6	58
04. Lemah Putro	8	87
05. Sidokare	12	112
06. Celep	3	26
07. Sekardangan	7	63
08. Gebang	4	45
09. Rangkah Kidul	6	66
10. Bulusidokare	4	56
11. Pucanganom	3	20
12. Pekauman	4	34
13. Sidokumpul	10	87
14. Sidoklumpuk	6	56
15. Bluru Kidul	14	112
16. Kemiri	8	75
17. Pucang	9	108
18. Magersari	12	116
19. Jati	8	76
20. Cemengkalang	6	65
21. Cemengbakalan	4	43
22. Urangagung jedong	6	76
23. Sarirogo	7	56
24. Sumput	13	114
Jumlah	175	1 698


Sumber : Kantor Camat Sidoarjo

Tabel 6.06
Banyaknya Industri Kerajinan Rakyat Dan Jumlah Tenaga Kerja
Menurut Desa/Kelurahan
Tahun 2017

Desa/Kelurahan	Jumlah Perusahaan/ Usaha	Jumlah Tenaga Kerja
1	2	3
01. Lebo	7	41
02. Suko	24	118
03. Banjarbendo	9	49
04. Lemah Putro	18	142
05. Sidokare	14	148
06. Celep	5	24
07. Sekardangan	16	156
08. Gebang	11	76
09. Rangkah Kidul	12	58
10. Bulusidokare	12	138
11. Pucanganom	11	38
12. Pekauman	16	63
13. Sidokumpul	19	121
14. Sidoklumpuk	12	83
15. Bluru Kidul	33	265
16. Kemiri	15	152
17. Pucang	13	65
18. Magersari	24	162
19. Jati	26	219
20. Cemengkalang	12	74
21. Cemengbakalan	9	54
22. Urangagung jedong	16	142
23. Sarirogo	6	56
24. Sumput	8	137
Jumlah	348	2 581

Sumber : Kantor Camat Sidoarjo

BAB 7. PERHUBUNGAN



Tabel 7.01
Panjang Jalan Menurut Jenis Permukaan
dan Desa/Kelurahan (dalam Km)
Tahun 2017

Desa/Kelurahan	Aspal	Makadam	Paving	Tanah
1	2	3	4	5
01. Lebo	1,5	0	4,3	0,3
02. Suko	2,4	0	6,2	0,4
03. Banjarbendo	2,5	0	7,2	0,1
04. Lemah Putro	8,5	0	5,3	0,2
05. Sidokare	6	0	6,5	0,6
06. Celep	1,5	0	1,7	0,2
07. Sekardangan	4	0	4,4	0,8
08. Gebang	1,7	0	3,8	0,7
09. Rangkah Kidul	1	0	2,5	0,1
10. Bulusidokare	3	0	6,8	0,1
11. Pucanganom	2	0	2,6	0,1
12. Pekauman	1,7	0	1,8	0
13. Sidokumpul	2,8	0	2,8	0
14. Sidoklumpuk	2,4	0	2,7	0
15. Bluru Kidul	3,6	0	8,6	1,2
16. Kemiri	2,1	0	4,8	0,5
17. Pucang	2,5	0	2,6	0
18. Magersari	3,5	0	8,3	0,2
19. Jati	2,5	0	6,2	0,1
20. Cemengkalang	1,7	0	2,5	0,1
21. Cemengbakalan	2,3	0	1,6	0,5
22. Urangagung jedong	1,3	0	3,7	0,5
23. Sarirogo	2,2	0	2,2	0,6
24. Sumput	2,3	0	2,3	0,4
Jumlah	65,00	0,00	101,40	7,70

Sumber : Kantor Camat Sidoarjo

Tabel 7.02
Banyaknya Kendaraan Bermotor Menurut Jenisnya
dan Desa/Kelurahan
Tahun 2017

Desa/Kelurahan	Sepeda Motor	Mobil	Bus	Truk
1	2	3	4	5
01. Lebo	273	121	0	12
02. Suko	648	237	8	14
03. Banjarbendo	527	328	0	4
04. Lemah Putro	641	346	0	12
05. Sidokare	879	319	0	13
06. Celep	264	96	0	8
07. Sekardangan	457	151	0	4
08. Gebang	329	145	0	2
09. Rangkah Kidul	231	192	0	4
10. Bulusidokare	456	246	0	8
11. Pucanganom	232	137	0	8
12. Pekauman	176	86	0	6
13. Sidokumpul	346	132	0	12
14. Sidoklumpuk	354	145	0	6
15. Bluru Kidul	659	457	0	11
16. Kemiri	438	243	0	12
17. Pucang	239	158	0	11
18. Magersari	876	456	0	9
19. Jati	675	445	0	8
20. Cemengkalang	156	143	0	12
21. Cemengbakalan	187	154	0	6
22. Urangagung jedong	259	134	0	7
23. Sarirogo	234	211	0	7
24. Sumput	675	286	0	6
Jumlah	10 211	5 368	8	202

Sumber : Kantor Camat Sidoarjo

Tabel 7.03
Banyaknya Kendaraan Tidak Bermotor Menurut Jenisnya
dan Desa/Kelurahan
Tahun 2017

Desa/Kelurahan	Sepeda	Becak	Dokar/Cikar	Lainnya
1	2	3	4	5
01. Lebo	289	7	0	0
02. Suko	569	12	0	0
03. Banjarbendo	408	11	0	0
04. Lemah Putro	510	23	0	0
05. Sidokare	456	22	0	0
06. Celep	346	13	0	0
07. Sekardangan	235	13	0	0
08. Gebang	321	6	0	0
09. Rangkah Kidul	216	9	0	0
10. Bulusidokare	327	12	0	0
11. Pucanganom	157	8	0	0
12. Pekauman	123	9	0	0
13. Sidokumpul	343	16	0	0
14. Sidoklumpuk	378	9	0	0
15. Bluru Kidul	456	14	0	0
16. Kemiri	245	6	0	0
17. Pucang	134	12	0	0
18. Magersari	432	14	2	0
19. Jati	321	16	5	0
20. Cemengkalang	124	9	3	0
21. Cemengbakalan	135	12	3	0
22. Urangagung jedong	213	9	2	0
23. Sarirogo	161	8	0	0
24. Sumput	234	9	0	0
Jumlah	7 133	279	15	0

Sumber : Kantor Camat Sidoarjo

Tabel 7.04
Banyaknya Pesawat Televisi, Radio dan Telepon
Menurut Desa/Kelurahan
Tahun 2017

Desa/Kelurahan	Televisi	Radio	VCD	Telepon
1	2	3	4	5
01. Lebo	984	34	112	31
02. Suko	2 686	54	213	593
03. Banjarbendo	2 219	32	134	152
04. Lemah Putro	3 045	102	157	247
05. Sidokare	3 798	69	232	823
06. Celep	1 123	32	78	127
07. Sekardangan	1 682	47	123	756
08. Gebang	1 324	78	165	467
09. Rangkah Kidul	1 423	21	109	37
10. Bulusidokare	2 347	60	143	317
11. Pucanganom	1 256	23	109	161
12. Pekauman	643	21	69	268
13. Sidokumpul	2 212	56	132	712
14. Sidoklumpuk	2 011	34	143	25
15. Bluru Kidul	3 693	103	214	37
16. Kemiri	1 674	67	129	144
17. Pucang	1 482	22	104	63
18. Magersari	3 453	89	237	216
19. Jati	3 321	78	213	187
20. Cemengkalang	932	22	89	187
21. Cemengbakalan	895	32	86	94
22. Urangagung jedong	1 331	75	112	15
23. Sarirogo	1 085	33	103	27
24. Sumput	3 249	50	213	151
Jumlah	47 868	1 234	3 419	5 837

Sumber : Kantor Camat Sidoarjo

Tabel 7.05
Banyaknya Penumpang dan Barang Yang Naik dan Turun
Di Stasiun Kereta Api Setiap Bulan
Tahun 2017

Bulan	Jumlah Penumpang (orang)	
	Berangkat	Rp (000)
1	2	3
01. Januari	60 962	1 851 646
02. Pebruari	56 770	1 613 999
03. Maret	63 273	1 922 979
04. April	61 169	2 058 316
05. Mei	57 077	1 969 500
06. Juni	50 925	2 092 153
07. Juli	60 249	2 134 989
08. Agustus	48 467	1 867 124
09. September	54 144	1 983 349
10. Oktober	60 608	1 988 666
11. Nopember	58 636	1 922 529
12. Desember	75 994	2 718 090
Jumlah	708 274	24 123 340

Sumber : Perumka Stasiun Sidoarjo

BAB 8. EKONOMI



Tabel 8.01
Keuangan dan Asset Desa
Sumber Pendapatan Desa/Kelurahan (dalam Jutaan rupiah)
Tahun 2017

Desa/Kelurahan	Sisa Lebih Tahun Lalu	Dana Desa APBN	PADes	Bagian dari Hasil Pajak daerah
1	2	3	4	5
01. Lebo	0	796	138	314
02. Suko	0	840	198	439
03. Banjarbendo	0	813	109	326
04. Lemah Putro	0	0	0	0
05. Sidokare	0	0	0	0
06. Celep	0	0	0	0
07. Sekardangan	0	0	0	0
08. Gebang	0	0	0	0
09. Rangkah Kidul	0	792	116	315
10. Bulusidokare	0	0	0	0
11. Pucanganom	0	0	0	0
12. Pekauman	0	0	0	0
13. Sidokumpul	0	0	0	0
14. Sidoklumpuk	0	0	0	0
15. Bluru Kidul	0	856	87	423
16. Kemiri	0	815	21	317
17. Pucang	0	0	0	0
18. Magersari	0	0	0	0
19. Jati	0	808	195	391
20. Cemengkalang	0	0	0	0
21. Cemengbakalan	0	799	54	282
22. Urangagung jedong	0	0	0	0
23. Sarirogo	0	787	41	296
24. Sumput	0	808	110	294
Jumlah	0	8 114	1 069	3 397

Sumber : Kantor Camat Sidoarjo

Desa/Kelurahan	Alokasi Dana Desa	Bantuan Keuangan Dari APBD Tk.1 dan Tk.2	Hibah Dan Sumbangan dari Pihak Ketiga	Lain-Lain Pendapatan Desa	Jumlah
1	6	7	8	9	10
01. Lebo	456	202	1 407	0	3 313
02. Suko	568	402	2 249	198	4 894
03. Banjarbendo	488	202	26	28	1 992
04. Lemah Putro	0	0	0	0	0
05. Sidokare	0	0	0	0	0
06. Celep	0	0	0	0	0
07. Sekardangan	0	0	0	0	0
08. Gebang	0	0	0	0	0
09. Rangkah Kidul	348	0	21	0	1 592
10. Bulusidokare	0	0	0	0	0
11. Pucanganom	0	0	0	0	0
12. Pekauman	0	0	0	0	0
13. Sidokumpul	0	0	0	0	0
14. Sidoklumpuk	0	0	0	0	0
15. Bluru Kidul	508	202	0	30	2 106
16. Kemiri	440	402	0	156	2 151
17. Pucang	0	0	0	0	0
18. Magersari	0	0	0	0	0
19. Jati	453	202	0	73	2 122
20. Cemengkalang	0	0	0	0	0
21. Cemengbakalan	437	402	0	111	2 085
22. Urangagung jedong	0	0	0	0	0
23. Sarirogo	412	202	0	0	1 738
24. Sumput	427	202	0	80	1 921
Jumlah	4 537	2 418	3 703	0	0

Sumber : Kantor Camat Sidoarjo

Tabel 8.02
Realisasi Belanja Penggunaan APBDes
Desa/Kelurahan (dalam Jutaan rupiah)
Tahun 2017

Desa/Kelurahan	Bidang	Bidang	Bidang
	Penyelenggaraan Pemerintahan Desa	Pelaksanaan Pembangunan Desa	Pemberdayaan Masyarakat
1	2	3	4
01. Lebo	0	794	0
02. Suko	0	825	0
03. Banjarbendo	0	739	25
04. Lemah Putro	0	0	0
05. Sidokare	0	0	0
06. Celep	0	0	0
07. Sekardangan	0	0	0
08. Gebang	0	0	0
09. Rangkah Kidul	892	621	30
10. Bulusidokare	0	0	0
11. Pucanganom	0	0	0
12. Pekauman	0	0	0
13. Sidokumpul	0	0	0
14. Sidoklumpuk	0	0	0
15. Bluru Kidul	1194	1412	0
16. Kemiri	881	1225	235
17. Pucang	0	0	0
18. Magersari	0	0	0
19. Jati	1118	1104	83
20. Cemengkalang	0	0	0
21. Cemengbakalan	19	587	23
22. Urangagung jedong	0	0	0
23. Sariogo	845	972	210
24. Sumput	942	1139	41
Jumlah	5 891	9 418	647

Sumber : Kantor Camat Sidoarjo

Desa/Kelurahan	Bidang Pembinaan Kemasyarakatan	Belanja Modal	Penyertaan Modal Ke Bumdes
1	5	6	7
01. Lebo	0	794	0
02. Suko	0	825	0
03. Banjarbendo	24	739	2
04. Lemah Putro	0	0	0
05. Sidokare	0	0	0
06. Celep	0	0	0
07. Sekardangan	0	0	0
08. Gebang	0	0	0
09. Rangkah Kidul	79	0	200
10. Bulusidokare	0	0	0
11. Pucanganom	0	0	0
12. Pekauman	0	0	0
13. Sidokumpul	0	0	0
14. Sidoklumpuk	0	0	0
15. Bluru Kidul	97	0	650
16. Kemiri	0	35	0
17. Pucang	0	0	0
18. Magersari	0	0	0
19. Jati	114	1 398	0
20. Cemengkalang	0	0	0
21. Cemengbakalan	0	593	0
22. Urangagung jedong	0	0	0
23. Sarirogo	70	6	74
24. Sumput	61	1 412	0
Jumlah	0	0	926

Sumber : Kantor Camat Sidoarjo

Desa/Kelurahan	Lainnya (belanja tak terduga, dll)	Jumlah
1	8	9
01. Lebo	27	1 615
02. Suko	0	1 650
03. Banjarbendo	0	1 529
04. Lemah Putro	0	0
05. Sidokare	0	0
06. Celep	0	0
07. Sekardangan	0	0
08. Gebang	0	0
09. Rangkah Kidul	0	1 822
10. Bulusidokare	0	0
11. Pucanganom	0	0
12. Pekauman	0	0
13. Sidokumpul	0	0
14. Sidoklumpuk	0	0
15. Bluru Kidul	15	3 368
16. Kemiri	0	2 376
17. Pucang	0	0
18. Magersari	0	0
19. Jati	0	3 817
20. Cemengkalang	0	0
21. Cemengbakalan	0	1 222
22. Urangagung jedong	0	0
23. Sarirogo	4	2 181
24. Sumput	0	3 595
Jumlah	46	23 175

Sumber : Kantor Camat Sidoarjo

Tabel 8.03
Banyaknya Wajib Pajak, Baku, Realisasi dan Tunggakan
Pajak Daerah Menurut Desa/Kelurahan (dalam Rp. 000)
Tahun 2017

Desa/Kelurahan	Jumlah Wajib Pajak	Baku (Rp. 000)	Realisasi (Rp. 000)	Tunggakan (Rp. 000)
1	2	3	4	5
01. Lebo	2 264	800 483	670 895	16 606
02. Suko	6 998	1 768 650	1 120 470	22 713
03. Banjarbendo	4 118	1 532 500	923 118	53 494
04. Lemah Putro	3 636	1 557 015	1 109 428	26 015
05. Sidokare	5 204	1 331 503	841 411	28 673
06. Celep	1 218	352 246	281 207	9 202
07. Sekardangan	2 733	874 519	459 714	20 466
08. Gebang	3 738	1 228 049	849 768	37 192
09. Rangkah Kidul	2 712	1 577 296	1 095 569	50 492
10. Bulusidokare	2 796	852 958	487 384	92 376
11. Pucanganom	1 782	706 159	310 685	27 225
12. Pekauman	566	647 957	584 246	3 194
13. Sidokumpul	1 556	2 833 262	2 547 371	31 449
14. Sidoklumpuk	1 512	864 690	659 607	5 774
15. Bluru Kidul	7 406	1 254 574	601 120	53 688
16. Kemiri	3 300	1 117 578	371 749	50 761
17. Pucang	1 752	2 037 390	1 717 244	18 289
18. Magersari	3 988	984 311	677 048	24 542
19. Jati	3 783	2 322 641	1 725 563	176 205
20. Cemengkalang	1 648	1 044 314	863 382	52 150
21. Cemengbakalan	1 772	359 542	253 680	1 055
22. Urangagung jedong	3 350	395 854	158 223	10 182
23. Sarirogo	2 150	594 968	230 232	33 505
24. Sumput	4 559	2 020 764	496 331	19 507
Jumlah	74 541	29 059 223	19 035 445	864 755

Sumber : Kantor Camat Sidoarjo

Tabel 8.04
Banyaknya Kredit, Pelunasan, Lelang Dan Sisa
Di Perum Pegadaian Setiap Bulan
Tahun 2017

Bulan	Kredit		Pelunasan	
	Barang Jaminan	Pinjaman (000)	Barang Jaminan	Pinjaman (000)
1	2	3	4	5
01. Januari	7 048	25 812 090	822	2 929 200
02. Pebruari	7 085	26 356 470	811	2 971 410
03. Maret	7 086	26 531 320	916	3 539 030
04. April	7 118	26 456 130	794	3 510 310
05. Mei	6 313	27 648 150	900	3 335 750
06. Juni	6 633	25 639 420	1 075	4 373 300
07. Juli	6 655	25 338 020	780	3 477 740
08. Agustus	6 698	25 964 860	815	3 810 420
09. September	6 709	25 915 270	861	3 459 090
10. Oktober	6 803	26 247 690	922	3 988 420
11. Nopember	6 765	26 499 500	871	3 456 710
12. Desember	6 654	26 111 040	946	4 390 950
Jumlah	74 519	314 519 960	9 691	43 242 330

Sumber : Pegadaian Sidoarjo

Bulan	Lelang		Sisa	
	Barang Jaminan	Pinjaman (000)	Barang Jaminan	Pinjaman (000)
1	6	7	8	9
01. Januari	81	223 730	6 145	22 659 160
02. Pebruari	80	216 530	6 194	23 168 530
03. Maret	128	521 750	6 042	22 470 540
04. April	91	479 730	6 233	22 466 090
05. Mei	68	176 240	5 345	24 136 160
06. Juni	82	241 070	5 476	21 025 050
07. Juli	52	316 900	5 823	21 543 380
08. Agustus	65	204 290	5 818	21 950 150
09. September	174	446 860	5 674	22 009 320
10. Oktober	104	342 630	3 777	21 916 640
11. Nopember	53	441 520	5 841	22 601 270
12. Desember	77	163 030	5 631	21 557 060
Jumlah	974	3 774 280	61 854	267 503 350

Sumber : Pegadaian Sidoarjo

Tabel 8.05
Pendapatan Retribusi (Karcis) di Puskesmas
Setiap Bulan
Tahun 2017

Bulan	SIDOARJO	SEKARDANGAN	URANGAGUNG
1	2	3	4
01. Januari	20 932 500	25 150 500	6 464 600
02. Pebruari	24 567 000	33 541 500	11 401 000
03. Maret	22 272 000	55 241 500	12 803 000
04. April	24 740 000	34 299 500	11 004 000
05. Mei	28 500 500	35 985 000	21 382 500
06. Juni	22 718 000	16 879 000	7 639 000
07. Juli	19 597 500	38 268 000	2 523 100
08. Agustus	31 528 500	30 700 500	18 888 000
09. September	19 500 500	24 377 500	17 190 000
10. Oktober	20 631 000	40 666 500	21 200 000
11. Nopember	25 914 500	31 841 000	19 605 000
12. Desember	22 794 500	29 759 000	16 111 000
Jumlah	283 696 500	396 709 500	166 211 200

Sumber : Kantor Camat Sidoarjo

Tabel 8.06
Banyaknya Koperasi Menurut Jenisnya
Tahun 2017

Jenis Koperasi	Banyaknya
1	2
01. Kopreasi Serba Usaha	2
02. KPPU/Pertanian	1
03. Kerajinan	0
04. Bank	6
05. Angkutan	0
06. Simpan Pinjam	16
07. Koperasi Pasar	1
08. Veteran	1
09. Koperasi mahasiswa	0
10. K P R I	1
11. Pensiunan	1
12. Wanita	4
13. Angkatan Darat	1
14. Angkatan Kepolisian	1
15. Koperasi Karyawan/Pegawai Negeri	59
16. K U D	1
17. KPPN/Pusat	1
18. Koperasi Pondok Pesantren	1
Jumlah	95

Sumber : KUD

DATA

MENCERDASKAN BANGSA



**BADAN PUSAT STATISTIK
KABUPATEN SIDOARJO**

Jl. Pahlawan No.140 - Sidoarjo
Telp : (031)8941744 - Fax : (031)8946473
Email : bps3515@bps.go.id
<http://sidoarjokab.bps.go.id>

ISSN 2620-7052



9 772620 705009