

# KECAMATAN BUDURAN DALAM ANGKA 2018



**BADAN PUSAT STATISTIK  
KABUPATEN SIDOARJO**

# **Kecamatan Buduran Dalam Angka 2018**

**ISSN** : 2620-7087

**No. Publikasi** : 35156.1812

**Katalog** : 1102001.3515120

**Ukuran Buku** : 15 cm X 21 cm

**Jumlah Halaman** : ix + 81

**Naskah** :

Badan Pusat Statistik Kabupaten Sidoarjo

**Gambar Kulit Oleh** :

Badan Pusat Statistik Kabupaten Sidoarjo

**Diterbitkan Oleh** :

©BPS Kabupaten Sidoarjo

**Dicetak Oleh** :

-

**CETAKAN KE 2 (DUA)**

***Dilarang mengumumkan, mendistribusikan, mengomunasikan, dan/atau menggandakan sebagian atau seluruh isi buku ini untuk tujuan komersial tanpa izin tertulis dari Badan Pusat Statistik Kabupaten Sidoarjo***

**KEPALA BPS KABUPATEN SIDOARJO**



**Ir. Patris Sayogyo, MM**

# DAFTAR ISI

<b>Kata Pengantar .....</b>	<b>i</b>
<b>Daftar Isi .....</b>	<b>ii</b>

Tabel-tabel :

## **Kedaaan Geografis**

1.01	: Luas Wilayah, Ketinggian dan Jarak Dari Desa/ Kelurahan ke Ibukota Kecamatan Tahun 2017 .....	1
1.02	: Jarak Kecamatan Buduran dari Kecamatan Lain se Kabupaten Sidoarjo Tahun 2017 .....	2
1.03	: Banyaknya Curah Hujan (CH=mm) dan Hari Hujan (HH) menurut bulan Tahun 2015-2017.....	3
1.04	: Luas Tanah Sawah dan Tanah Kering (ha) Tahun 2017.....	4
1.05	: Kekayaan Desa selain Tanah Kas Desa/Kelurahan (Ha) Tahun 2017 .....	5

## **Pemerintahan**

2.01	: Status, Klasifikasi, dan Jumlah Pendukuhan/Dusun per Desa/Kelurahan Tahun 2017.....	6
2.02	: Nama Pejabat Dinas/Instansi Lintas Sektoral di Wilayah Kecamatan Tahun 2017 .....	7
2.03	: Nama Kepala Desa/Lurah dan Tahun Pengangkatan per Desa/Kelurahan Tahun 2017.....	8
2.04	: Banyaknya Perangkat Desa/Kelurahan Menurut Desa/Kelurahan Tahun 2017 .....	9
2.05	: Luas Tanah Bengkok dan Tanah Kas Desa Menurut Desa/Kelurahan (Ha) Tahun 2017.....	10

2.06	: Potensi Hansip di Jajaran Mawil Hansip Kecamatan Menurut Desa/Kelurahan Tahun 2017 .....	11
2.07	: Data Pemilih dalam Pemilihan Umum Kepala Kabupaten/Kota Tahun 2017 .....	12

### **Kependudukan**

3.01	: Banyaknya Rukun Warga (RW), Rukun Tetangga (RT) dan Kepala keluarga (KK) Menurut Desa/Kelurahan Tahun 2017 .....	13
3.02	: Jumlah Penduduk Menurut Jenis Kelamin Hasil Registrasi Penduduk Akhir Tahun 2017 .....	14
3.03	: Jumlah Penduduk Menurut Kewarganegaraan Menurut Desa/Kelurahan Tahun 2017 .....	15

### **Sosial**

4.01	: Banyaknya Sekolah, Kelas, Guru, Dan Murid Taman Kanak-kanak Tahun 2017 .....	16
4.02	: Banyaknya Sekolah, Bilik, Kelas, Guru Dan Murid Sekolah Dasar Negeri Tahun 2017.....	17
4.03	: Banyaknya Murid Sekolah Dasar Negeri Menurut Tingkatan/Kelas dan Jenis Kelamin Tahun 2017.....	18
4.04	: Banyaknya Sekolah, Bilik, Kelas, Guru Dan Murid Sekolah Dasar Swasta Tahun 2017 .....	20
4.05	: Banyaknya Murid Sekolah Dasar Swasta Menurut Tingkatan/Kelas dan Jenis Kelamin Tahun 2017.....	21
4.06	: Banyaknya Murid Sekolah Dasar Yang Mengikuti dan Lulus UAS Swasta Menurut Desa/Kelurahan Tahun 2017.....	23
4.07	: Banyaknya Sekolah, Bilik, Kelas, Guru Dan Murid Sekolah Dasar Non Dinas Pendidikan Tahun 2017.....	24

4.08	: Banyaknya Murid Sekolah Dasar Non Dinas Pendidikan Menurut Tingkatan/Kelas dan Jenis Kelamin Tahun 2017 .....	25
4.09	: Banyaknya Sekolah Lanjutan Tingkat Pertama (SLTP) Negeri dan swasta Tahun 2017 .....	27
4.10	: Banyaknya Murid Sekolah Lanjutan Tingkat Pertama (SLTP) Menurut Tingkatan/Kelas dan Jenis Kelamin Tahun 2017. ....	28
4.11	: Banyaknya Sekolah Lanjutan Tingkat Atas (SLTA) Negeri dan Swasta Tahun 2017.....	29
4.12	: Banyaknya Murid Sekolah Lanjutan Tingkat Atas Menurut Tingkatan /Kelas dan Jenis Kelamin Tahun 2017.....	30
4.13	: Banyaknya Sekolah Lanjutan Tingkat Pertama (SLTP) dan Sekolah Lanjutan Tingkat Atas (SLTA) Non Dinas Pendidikan Tahun 2017 .....	31
4.14	: Banyaknya Murid SLTP dan SLTA Non Dinas Pendidikan Menurut Tingkatan/ Kelas dan jenis kelamin Tahun 2017 .....	32
4.15	: Banyaknya Kunjungan Ke Puskesmas Menurut 10 Jenis Penyakit Yang Dominan Tahun 2017 .....	33
4.16	: Banyaknya Tenaga Medis dan Paramedis di Puskesmas Kecamatan Buduran Menurut Jenis Kelamin Tahun 2017.....	34
4.17	: Banyaknya Sumur Pompa Tangan Dangkal Menurut Sumber Dana dan Desa/Kelurahan Tahun 2017 .....	35
4.18	: Banyaknya Jamban Menurut Jenis, Sumber Dana dan Desa/Kelurahan Tahun 2017 .....	36
4.19	: Banyaknya Sumber Air Minum Menurut Jenis, Sumber Dana dan Desa/Kelurahan Tahun 2017 .....	37
4.20	: Target dan Pencapaian KB Aktif Baru Menurut Jenis Kontrasepsi dan Desa/Kelurahan Tahun 2017 .....	38
4.21	: Banyaknya Peserta KB Menurut Jalur Pelayanan dan Jumlah PUS Bukan Peserta KB Tahun 2017 .....	40

4.22	: Kegiatan SKDN di Puskesmas Tahun 2017.....	41
4.23	: Banyaknya Kunjungan Ibu Hamil, Bayi dan Anak Dalam Program KIA Tahun 2017.....	43
4.24	: Perkembangan Program UPGK Tahun 2017 .....	44
4.25	: Kegiatan Imunisasi Menurut Jenis dan Desa/Kelurahan Tahun 2017.....	48
4.26	: Banyaknya Pemeluk Agama Menurut Desa/Kelurahan Tahun 2017 .....	50
4.27	: Banyaknya Tempat Ibadah Menurut Desa/Kelurahan Tahun 2017 .....	51
4.28	: Banyaknya Pelanggaran Dan Kejahatan Menurut Jenisnya Tahun 2017.....	52
4.29	: Banyaknya Orang Yang Bekerja Menurut Jenis Pekerjaan dan Desa/Kelurahan Tahun 2017.....	54
4.30	: Banyaknya Lembaga Kemasyarakatan Desa menurut Desa/Kelurahan Tahun 2017.....	56
4.31	: Banyaknya Penyandang Cacat Menurut Jenis Kecacatan dan Desa/ Kelurahan Tahun 2017.....	58

## **Pertanian**

5.01	: Realisasi Luas Tanam dan Luas Panen serta Produksi Padi Menurut Desa/ Kelurahan (Dalam Ha) Tahun 2017.....	59
5.02	: Realisasi Luas Tanam dan Luas Panen serta Produksi Hortikultura Menurut Desa/ Kelurahan (dalam Ha) Tahun 2017 .....	60
5.03	: Banyaknya Tanaman Perkebunan Menghasilkan dan Belum Menghasilkan Menurut Desa/ Kelurahan (dalam Pohon) Tahun 2017.....	61

5.04	: Banyaknya Tanaman Empon-Empon Menurut Desa/ Kelurahan (dalam Pohon) Tahun 2017 .....	63
5.05	: Populasi Tanaman Buah yang Menghasilkan (TM) dan Belum Menghasilkan (TBM) Menurut Jenis dan Desa/Kelurahan Tahun 2017 .....	65
5.07	: Populasi Ternak Besar Menurut Jenis dan Desa/Kelurahan Tahun 2017.....	69
5.08	: Populasi Ternak Kecil Menurut Jenis dan Desa/Kelurahan Tahun 2017 .....	70
5.09	: Populasi Unggas Menurut Jenis dan Desa/ Kelurahan Tahun 2017 .....	71
5.10	: Jumlah Petani Tambak dan Pandega (PTP) Tahun 2016 .....	72

### **Industri**

6.01	: Banyaknya Industri Besar/Sedang Dan Jumlah Tenaga Kerja Tahun 2016 .....	73
------	--	----

### **Perhubungan**

7.01	:Panjang Jalan Menurut Jenis Permukaan dan Desa/Kelurahan (dalam Km) Tahun 2016 .....	74
------	---	----


### **Keuangan Dan Harga-harga**

8.01	: Banyaknya Penabung dan nilai Tabungan Lewat BRI Unit Buduran Setiap Bulan Tahun 2017 .....	75
8.02	: Banyaknya Peminjam dan Nilai Pinjaman Lewat BRI Unit Buduran Setiap Bulan Tahun 2017 .....	76



8.03	: Banyaknya Kredit, Pelunasan di Perum Pegadaian Buduran Setiap Bulan Tahun 2017 .....	77
8.04	: Pendapatan Retribusi ( Karcis ) Puskesmas Tahun 2017 .....	78
8.05	: Jumlah Hari dan Besarnya Retribusi Pasar Setiap Bulan Tahun 2014-2017.....	79
8.06	: Keadaan Koperasi Unit Desa (KUD) Tahun 2014- 2017.....	80
8.07	: Banyaknya Koperasi Menurut Jenisnya Tahun 2017.....	81

# BAB 1. GEOGRAFI DAN IKLIM



**Tabel 1.01**  
**Luas Wilayah, Ketinggian dan Jarak Dari**  
**Desa/Kelurahan ke Ibukota Kecamatan**  
**Tahun 2017**

Desa/Kelurahan	Luas Wilayah (Hektare)	Ketinggian Wilayah (m)	Jarak tempuh ke Ibukota Kec.
1	2	3	4
01. Entalsewu	132,02	4	3,50
02. Pagerwojo	166,41	4	3,50
03. Sidokerto	171,95	4	2,00
04. Buduran	106,50	4	1,00
05. Siwalanpanji	213,00	4	2,00
06. Sidomulyo	56,58	4	1,00
07. Prasung	727,76	4	3,00
08. Sawohan	1.041,71	4	8,00
09. Damarsi	493,68	4	6,00
10. Dukuhtengah	164,18	4	5,00
11. Banjarsari	125,36	4	4,00
12. Wadungasih	127,58	4	1,00
13. Banjarkemantren	203,02	4	1,00
14. Sukorejo	98,73	4	1,50
15. Sidokepong	274,02	4	2,50
Jumlah	4 102,50		

Sumber : Kantor Kecamatan Buduran

**Tabel 1.02**  
**Jarak Kecamatan Buduran Dari**  
**Kecamatan Lain se Kabupaten Sidoarjo**  
**Tahun 2017**

Kecamatan	Jarak tempuh dari Kecamatan Buduran (Km)
1	2
010. Tarik	28
020. Prambon	32
030. Krembung	30
040. Porong	19
050. Jabon	26
060. Tanggulangin	14
070. Candi	11
080. Tulangan	18
090. Wonoayu	14
100. Sukodono	9
110. Sidoarjo	5
130. Sedati	9
140. Waru	14
150. Gedangan	4
160. Taman	18
170. Krian	20
180. Balongbendo	24

Sumber : Badan Pusat Statistik Kabupaten Sidoarjo

**Tabel 1.03**  
**Banyaknya Curah Hujan (CH=mm) dan**  
**Hari Hujan (HH) Menurut Bulan**  
**Tahun 2015- 2017**

Bulan	2015		2016		2017	
	CH	HH	CH	HH	CH	HH
1	2	3	4	5	6	7
01. Januari	458	17	240	19	342	18
02. Pebruari	526	23	741	24	664	22
03. Maret	427	18	329	23	433	21
04. April	191	21	333	17	284	19
05. Mei	128	4	221	18	202	15
06. Juni	-		166	16	152	15
07. Juli	-		138	12	143	14
08. Agustus	-		70	7	75	9
09. September	-		154	11	150	10
10. Oktober	-		404	15	389	14
11. Nopember	31	2	165	14	172	16
12. Desember	167	14	376	16	367	19
Rata-rata	161	8	278	16	281	16

Sumber : Mantri Pertanian Kecamatan Buduran

**Tabel 1.04**  
**Luas Tanah Sawah dan Tanah Kering (ha)**  
**Tahun 2017**

Desa/Kelurahan	Tanah sawah	Tanah kering	Tambak&Kolam Ikan
1	2	3	
01. Entalsewu	46	84,02	0,76
02. Pagerwojo	2	162,41	0,01
03. Sidokerto	16	158,95	0,09
04. Buduran	2	104,5	0,42
05. Siwalanpanji	26	157,11	0,35
06. Sidomulyo	16	39,93	0,28
07. Prasung	100	133,36	339,97
08. Sawohan	0	28,01	937,65
09. Damarsi	151	107,62	228,24
10. Dukuhtengah	55	160,65	3,53
11. Banjarsari	52	49,94	4,69
12. Wadungasih	20	93,58	0,43
13. Banjarkemantren	45	183,02	-
14. Sukorejo	7	91,73	-
15. Sidokepong	45	229,02	0,08
<b>Jumlah</b>	<b>583,00</b>	<b>1 783,85</b>	<b>1 516,15</b>

Sumber : Mantri Pertanian Kecamatan Buduran

**Tabel 1.05**  
**Kekayaan Desa selain Tanah Kas**  
**Desa/ Kelurahan (Ha)**  
**Tahun 2017**

Desa/Kelurahan	Makam	Lapangan	Jalan Desa	Jumlah
1	2	3	4	5
01. Entalsewu	0,59	0,50	2,00	3,09
02. Pagerwojo	1,60	1,00	7,00	9,60
03. Sidokerto	0,00	0,01	3.22 *	0,01
04. Buduran	0,40	0,02	4,84	5,26
05. Siwalanpanji	14,00	11,00	36,00	61,00
06. Sidomulyo	0,10	0,00	0,90	1,00
07. Prasung	2,25	1,50	2,30	6,05
08. Sawohan	0,50	0,15	0,82	1,47
09. Damarsi	10,21	90,00	0,24	100,45
10. Dukuhtengah	0,20	0,00	0,40	0,60
11. Banjarsari	1,50	1,40	2,50	5,40
12. Wadungasih	2,00	0,50	3.50	2,50
13. Banjarkemantren	0,01	0,25	3,50	3,76
14. Sukorejo	0,10	0,00	2,23	2,33
15. Sidokepong	1,50	1,00	1,00	3,50
<b>Jumlah</b>	<b>34,96</b>	<b>107,33</b>	<b>63,73</b>	<b>206,02</b>

\*) Data tahun 2015

Sumber : Kantor Desa se Kecamatan Buduran

# BAB 2. PEMERINTAHAN





**Tabel 2.01**  
**Status, Klasifikasi, dan Jumlah Pedukuhan/Dusun**  
**per Desa/Kelurahan**  
**Tahun 2017**

Desa/Kelurahan	Status	Klasifikasi Desa/ Kelurahan	Jumlah Pedukuhan/ Dusun
1	2	3	4
01. Entalsewu	Desa	Swasembada	2
02. Pagerwojo	Desa	Swasembada	9
03. Sidokerto	Desa	Swasembada	3
04. Buduran	Desa	Swasembada	2
05. Siwalanpanji	Desa	Swasembada	3
06. Sidomulyo	Desa	Swasembada	1
07. Prasung	Desa	Swasembada	3
08. Sawohan	Desa	Swasembada	2
09. Damarsi	Desa	Swasembada	2
10. Dukuhtengah	Desa	Swasembada	1
11. Banjarsari	Desa	Swasembada	3
12. Wadungasih	Desa	Swasembada	6
13. Banjarkemantren	Desa	Swasembada	4
14. Sukorejo	Desa	Swasembada	2
15. Sidokepong	Desa	Swasembada	3
Jumlah			46

Sumber : Kantor Desa se Kecamatan Buduran

**Tabel 2.02**  
**Nama Kepala Desa/Lurah dan Tahun Pengangkatan**  
**per Desa/Kelurahan**  
**Tahun 2017**

Desa/Kelurahan	Nama Kepala Desa/ Lurah	Tahun diangkat
1	2	3
01. Entalsewu	SUKRIWANTO. S. Sos	2013
02. Pagerwojo	H. ACH. ZAENI S.Sos	2006
03. Sidokerto	RATIH WIDAYANI	2011
04. Buduran	ARIFIN	2013
05. Siwalanpanji	ACHMAD CHOIRON, SE	2003
06. Sidomulyo	ACH ZAINUL ABIDIN S.Psi	2011
07. Prasung	M.SYAFI'I	2007
08. Sawohan	NURUL MUNFATIK	2012
09. Damarsi	MUSOLLIN, SSp.	2006
10. Dukuhtengah	M. ARIF	2013
11. Banjarsari	SOCHIBUL YANTO, SE	2013
12. Wadungasih	KHOIRUL	2011
13. Banjarkemantren	ACH. KASMURI, SE	2010
14. Sukorejo	HERI KUSTANTONO	2007
15. Sidokepong	ELOK SUCIATI	2011

Sumber : Kantor Desa se Kecamatan Buduran

**Tabel 2.03**  
**Nama Pejabat Dinas/Instansi Lintas Sektoral**  
**di Wilayah Kecamatan**  
**Tahun 2017**

Nama Pejabat	Nama Dinas / Instansi
1	2
01. SENTOT KUNMARDIANTO, SH, MM	CAMAT BUDURAN
02. KAPTEN KARYO EDI	KOMANDAN KORAMIL
03. KOMPOL SAIBANI	KA POLSEK
04. MUHAMAD KHUSAERI, S.Ag. M.PdI	KEPALA KUA
05. Drs. TOTOK WALUYANTO, M.Si	KADIN CAB. PENDIDIKAN
06. Dr. RITA SUKMAWATI	KEP. PUSKESMAS
07. DRS. AGUS SUJOKO	SEKCAM
08. FERY PRASETYO, S.STp	KASI PEMERINTAHAN
09. SUYUT SUPRHADJI, SP. MM	KASI KB/KESOS
10. ANDRI SUHARMADI, S. Sos	KASI PEREK
11. JUNAIDI, SH	KASI PMD
12. YUSUF RIZAL, Sp.	KASI TRANTIB
13. KUNANG DARMOKO	KEPALA BRI UNIT
14. NUNING TRI HARYANI, A. Md.	KOORDINATOR STATISTIK KECAMATAN
15. SAIKHUDIN, SP	MANTRI PERTANIAN
16. SAMSUL HUDA	MANTRI PETERNAKAN
17. AINUR ROFIQ	MANTRI PERIKANAN
18. M.MUID	MANTRI PENGAIRAN
19. M. HABIBULLAH H.R.S.Sos	MANAGER KUD
20. BERRY FS PARIELA	KEPALA PEGADAIAN
21. SUPI'I	KEPALA PASAR

Sumber : Kantor Kecamatan Buduran

**Tabel 2.04**  
**Banyaknya Perangkat Desa/Kelurahan**  
**Menurut Desa/Kelurahan**  
**Tahun 2017**

Desa/Kelurahan	Kepala Desa / Kelurahan	Sekretaris Desa / Kelurahan	Lainnya	Jumlah
1	2	3	4	5
01. Entalsewu	1	-	7	8
02. Pagerwojo	1	1	8	10
03. Sidokerto	1	1	7	9
04. Buduran	1	1	5	7
05. Siwalanpanji	1	1	5	7
06. Sidomulyo	1	-	4	5
07. Prasung	1	1	8	10
08. Sawohan	1	1	4	6
09. Damarsi	1	1	6	8
10. Dukuhtengah	1	1	7	9
11. Banjarsari	1	-	6	7
12. Wadungasih	1	1	6	8
13. Banjarkemantren	1	-	6	7
14. Sukorejo	1	-	3	4
15. Sidokepong	1	1	9	11
Jumlah	15	10	91	116

Sumber : Kantor Kecamatan Buduran

**Tabel 2.05**  
**Luas Tanah Bengkok dan Tanah Kas Desa**  
**Menurut Desa/Kelurahan (Ha)**  
**Tahun 2017**

Desa/Kelurahan	Tanah Bengkok	Tanah Kas Desa
1	2	3
01. Entalsewu	4,50	9,70
02. Pagerwojo	25,00	25,00
03. Sidokerto	13,20	13,20
04. Buduran	1,00	1,00
05. Siwalanpanji	14,60	17,60
06. Sidomulyo	11,20	11,20
07. Prasung	12,63	12,63
08. Sawohan	-	-
09. Damarsi	12,00	90,00
10. Dukuhtengah	12,00	12,00
11. Banjarsari	15,00	15,00
12. Wadungasih	17,00	17,00
13. Banjarkemantren	1,65	2,45
14. Sukorejo	7,32	7,32
15. Sidokepong	22,00	22,03
Jumlah	169,10	256,13

Sumber : Kantor Desa se Kecamatan Buduran

**Tabel 2.06**  
**Potensi Hansip di Jajaran Mawil Hansip Kecamatan**  
**Menurut Desa/Kelurahan**  
**Tahun 2017**

Desa/Kelurahan	Jumlah Hansip	Jumlah Linmas	Jumlah Pos Kamling	Satpam Swakarsa
1	2	3	4	4
01. Entalsewu	15	4	15	0
02. Pagerwojo	36	1	13	50
03. Sidokerto	36	1	14	0
04. Buduran	19	1	12	0
05. Siwalanpanji	45*	0	0	0
06. Sidomulyo	20	0	0	0
07. Prasung	21	26	3	0
08. Sawohan	11	1	3	0
09. Damarsi	0	31	4	31
10. Dukuhtengah	20	20	2	25
11. Banjarsari	16	16	4	0
12. Wadungasih	21	4	4	0
13. Banjarkemantren	21	0	20	0
14. Sukorejo	0	22	9	10
15. Sidokepong	16	24	16	27
Jumlah	252	151	119	143

\*) data tahun 2015

Sumber : Kantor Desa se Kecamatan Buduran

**Tabel 2.07**  
**Data Pemilih dalam Pemilihan Umum**  
**Kepala Kabupaten/Kota**  
**Tahun 2017**

Desa/Kelurahan	Jumlah pemilih terdaftar dalam Daftar Pemilih Tetap (DPT)		Jumlah DPT yang menggunakan hak pilih	
	Laki-Laki	Perempuan	Laki-Laki	Perempuan
1	2	3	4	
01. Entalsewu	2220	2360	1297	1544
02. Pagerwojo	4075	3901	2897	2121
03. Sidokerto	3089	3207	1573	1779
04. Buduran	*	*	*	*
05. Siwalanpanji	*	*	*	*
06. Sidomulyo	627	620	165	165
07. Prasung	1619	1659	1619	1659
08. Sawohan	*	*	*	*
09. Damarsi	2092	2115	1262	1263
10. Dukuhtengah	*	*	*	*
11. Banjarsari	865	865	657	646
12. Wadungasih	1879	1868	1425	1457
13. Banjarkemantren	2900	2039	1250	1503
14. Sukorejo	1601	1680	820	820
15. Sidokepong	*	*	*	*
Jumlah	20 967	20 314	12 965	12 957

\*) data tidak tersedia

Sumber : Kantor Desa se Kecamatan Buduran

# BAB 3. PENDUDUK





**Tabel 3.01**  
**Banyaknya Rukun Warga (RW) dan Rukun Tetangga (RT)**  
**Menurut Desa/Kelurahan**  
**Tahun 2017**

Desa/Kelurahan	Rukun Warga (RW)	Rukun Tetangga (RT)	Jumlah Kepala Keluarga (KK)
1	2	2	3
01. Entalsewu	5	19	2 186
02. Pagerwojo	13	53	3 155
03. Sidokerto	9	36	3 497
04. Buduran	5	17	1 679
05. Siwalanpanji	6	30	2 198
06. Sidomulyo	2	6	521
07. Prasung	6	16	1 387
08. Sawohan	4	23	702
09. Damarsi	6	31	1 702
10. Dukuhtengah	6	34	1 347
11. Banjarsari	3	13	678
12. Wadungasih	5	16	1 698
13. Banjarkemantren	4	29	2 344
14. Sukorejo	4	11	1 115
15. Sidokepong	7	38	3 980
Jumlah	85	372	28 189

Sumber : Desa se Kecamatan Buduran

**Tabel 3.02**  
**Jumlah Penduduk Menurut Jenis Kelamin**  
**Tahun 2017**

Desa/Kelurahan	Laki-laki	Perempuan	Jumlah
1	2	3	4
01. Entalsewu	3 632	3 626	7 258
02. Pagerwojo	6 324	6 432	12 756
03. Sidokerto	5 998	5 826	11 824
04. Buduran	2 789	2 797	5 586
05. Siwalanpanji	4 127	3 996	8 123
06. Sidomulyo	976	906	1 882
07. Prasung	2 375	2 500	4 875
08. Sawohan	1 703	1 700	3 403
09. Damarsi	2 892	2 889	5 781
10. Dukuhtengah	2 576	2 565	5 141
11. Banjarsari	1 462	1 476	2 938
12. Wadungasih	2 978	2 899	5 877
13. Banjarkemantren	4 167	4 057	8 224
14. Sukorejo	2 456	2 367	4 823
15. Sidokepong	6 220	6 201	12 421
Jumlah	50 675	50 237	100 912

Sumber : Desa se Kecamatan Buduran

**Tabel 3.03**  
**Jumlah Penduduk Menurut Kewarganegaraan**  
**Menurut Desa/Kelurahan**  
**Tahun 2017**

Desa/Kelurahan	WNI			WNA	WNI + WNA
	Laki-laki	Perempuan	Jumlah		
1	2	3	4	5	6
01. Entalsewu	3 632	3 626	7 258		7 258
02. Pagerwojo	6 324	6 432	12 756	8	12 764
03. Sidokerto	5 998	5 826	11 824		11 824
04. Buduran	2 789	2 797	5 586		5 586
05. Siwalanpanji	4 127	3 996	8 123		8 123
06. Sidomulyo	976	906	1 882		1 882
07. Prasung	2 375	2 500	4 875		4 875
08. Sawohan	1 703	1 700	3 403		3 403
09. Damarsi	2 892	2 889	5 781		5 781
10. Dukuhtengah	2 576	2 565	5 141		5 141
11. Banjarsari	1 462	1 476	2 938		2 938
12. Wadungasih	2 978	2 899	5 877		5 877
13. Banjarkemantren	4 167	4 057	8 224	3	8 227
14. Sukorejo	2 456	2 367	4 823		4 823
15. Sidokepong	6 220	6 201	12 421		12 421
Jumlah	50 675	50 237	100 912	-	100 923

Sumber : Desa se Kecamatan Buduran

# BAB 4. SOSIAL



**Tabel 4.01**  
**Banyaknya Sekolah, Kelts Guru dan Murid**  
**Taman Kanak-kanak**  
**Tahun 2017**

Desa/Kelurahan	Sekolah	Kelas	Guru	Murid
1	2	3	4	5
01. Entalsewu	1	5	5	120
02. Pagerwojo	2	6	8	115
03. Sidokerto	3	9	17	255
04. Buduran	5	13	23	336
05. Siwalanpanji	2	6	11	155
06. Sidomulyo	1	3	7	54
07. Prasung	4	10	15	189
08. Sawohan	1	4	5	76
09. Damarsi	4	13	20	285
10. Dukuhtengah	4	10	15	180
11. Banjarsari	3	12	27	254
12. Wadungasih	2	7	9	147
13. Banjarkemantren	2	4	8	78
14. Sukorejo	1	3	4	67
15. Sidokepong	2	9	17	202
Jumlah	37	114	191	2 513

Sumber : Cabang Dinas Pendidikan Kecamatan Buduran

**Tabel 4.02**  
**Banyaknya Sekolah, Bilik, Kelas dan Guru**  
**Sekolah Dasar Negeri**  
**Tahun 2017**

Desa/Kelurahan	Sekolah	Bilik	Kelas	Guru	Murid
1	2	3	4	5	6
01. Entalsewu	1	13	13	20	441
02. Pagerwojo	1	24	24	33	906
03. Sidokerto	1	15	15	21	534
04. Buduran	1	17	17	23	500
05. Siwalanpanji	1	18	18	23	603
06. Sidomulyo	1	6	6	10	155
07. Prasung	1	6	6	10	88
08. Sawohan	2	12	12	17	87
09. Damarsi	1	12	12	17	345
10. Dukuhtengah	1	8	8	12	265
11. Banjarsari	1	6	6	10	147
12. Wadungasih	2	24	24	35	642
13. Banjarkemantren	2	23	23	16	689
14. Sukorejo	1	16	16	18	315
15. Sidokepong	2	26	26	21	901
Jumlah	19	226	226	286	6 618

Sumber : Cabang Dinas Pendidikan Kecamatan Buduran

**Tabel 4.03**  
**Banyaknya Murid Sekolah Dasar Negeri Menurut**  
**Tingkatan/ Kelas dan Jenis Kelamin**  
**Tahun 2017**

Desa/Kelurahan	Kelas I		Kelas II		Kelas III	
	L	P	L	P	L	P
1	2	3	4	5	6	7
01. Entalsewu	35	39	34	33	39	29
02. Pagerwojo	84	85	66	74	92	69
03. Sidokerto	37	37	43	35	53	46
04. Buduran	53	55	25	28	38	40
05. Siwalanpanji	51	53	43	45	53	47
06. Sidomulyo	13	14	9	23	13	18
07. Prasung	7	8	11	13	7	5
08. Sawohan	6	9	7	8	6	7
09. Damarsi	31	30	26	26	24	16
10. Dukuhtengah	19	23	28	18	22	17
11. Banjarsari	11	16	6	18	11	16
12. Wadungasih	53	53	59	63	63	55
13. Banjarkemantren	45	54	58	54	56	58
14. Sukorejo	21	23	32	11	31	26
15. Sidokepong	75	76	83	54	94	75
Jumlah	541	575	530	503	602	524

Sumber : Cabang Dinas Pendidikan Kecamatan Buduran

Desa/Kelurahan	Kelas IV		Kelas V		Kelas VI	
	L	P	L	P	L	P
1	8	9	4	5	6	7
01. Entalsewu	38	27	46	39	42	39
02. Pagerwojo	75	79	76	74	76	56
03. Sidokerto	57	51	55	35	50	35
04. Buduran	41	37	44	35	49	55
05. Siwalanpanji	52	58	45	47	54	55
06. Sidomulyo	13	5	18	7	8	14
07. Prasung	5	6	6	6	9	4
08. Sawohan	10	7	10	4	6	3
09. Damarsi	34	28	33	27	34	26
10. Dukuhtengah	20	20	28	28	22	20
11. Banjarsari	10	12	11	16	10	10
12. Wadungasih	48	46	49	46	55	52
13. Banjarkemantren	67	62	60	46	68	61
14. Sukorejo	33	28	29	30	22	29
15. Sidokepong	84	70	66	75	89	60
Jumlah	587	536	576	515	594	519

Sumber : Cabang Dinas Pendidikan Kecamatan Buduran



**Tabel 4.04**  
**Banyaknya Sekolah, Bilik, Kelas Guru dan Murid**  
**Sekolah Dasar Swasta**  
**Tahun 2017**

Desa/Kelurahan	Sekolah	Bilik	Kelas	Guru	Murid
1	2	3	4	5	6
01. Entalsewu	1	14	14	23	230
02. Pagerwojo	-	-	-	-	-
03. Sidokerto	-	-	-	-	-
04. Buduran	-	-	-	-	-
05. Siwalanpanji	-	-	-	-	-
06. Sidomulyo	-	-	-	-	-
07. Prasung	-	-	-	-	-
08. Sawohan	-	-	-	-	-
09. Damarsi	-	-	-	-	-
10. Dukuhtengah	-	-	-	-	-
11. Banjarsari	1	15	15	29	433
12. Wadungasih	-	-	-	-	-
13. Banjarkemantren	-	-	-	-	-
14. Sukorejo	-	-	-	-	-
15. Sidokepong	-	-	-	-	-
Jumlah	2	29	29	52	663

Sumber : Cabang Dinas Pendidikan Kecamatan Buduran

**Tabel 4.05**  
**Banyaknya Murid Sekolah Dasar Swasta Menurut**  
**Tingkatan/ Kelas dan Jenis Kelamin**  
**Tahun 2017**

Desa/Kelurahan	Kelas I		Kelas II		Kelas III	
	L	P	L	P	L	P
1	2	3	4	5	6	7
01. Entalsewu	21	24	18	22	18	10
02. Pagerwojo	-	-	-	-	-	-
03. Sidokerto	-	-	-	-	-	-
04. Buduran	-	-	-	-	-	-
05. Siwalanpanji	-	-	-	-	-	-
06. Sidomulyo	-	-	-	-	-	-
07. Prasung	-	-	-	-	-	-
08. Sawohan	-	-	-	-	-	-
09. Damarsi	-	-	-	-	-	-
10. Dukuhtengah	-	-	-	-	-	-
11. Banjarsari	26	26	46	44	50	38
12. Wadungasih	-	-	-	-	-	-
13. Banjarkemantren	-	-	-	-	-	-
14. Sukorejo	-	-	-	-	-	-
15. Sidokepong	-	-	-	-	-	-
Jumlah	47	50	64	66	68	48

Sumber : Cabang Dinas Pendidikan Kecamatan Buduran

Desa/Kelurahan	Kelas IV		Kelas V		Kelas VI	
	L	P	L	P	L	P
1	8	9	10	11	12	13
01. Entalsewu	34	34	27	28	23	21
02. Pagerwojo	-	-	-	-	-	-
03. Sidokerto	-	-	-	-	-	-
04. Buduran	-	-	-	-	-	-
05. Siwalanpanji	-	-	-	-	-	-
06. Sidomulyo	-	-	-	-	-	-
07. Prasung	-	-	-	-	-	-
08. Sawohan	-	-	-	-	-	-
09. Damarsi	-	-	-	-	-	-
10. Dukuhtengah	-	-	-	-	-	-
11. Banjarsari	47	42	25	30	38	21
12. Wadungasih	-	-	-	-	-	-
13. Banjarkemantren	-	-	-	-	-	-
14. Sukorejo	-	-	-	-	-	-
15. Sidokepong	-	-	-	-	-	-
Jumlah	81	76	52	58	61	42

Sumber : Cabang Dinas Pendidikan Kecamatan Buduran

**Tabel 4.06**  
**Banyaknya Murid Sekolah Dasar Yang Mengikuti dan Lulus UAS**  
**Menurut Desa/Kelurahan**  
**Tahun 2017**

Desa/Kelurahan	Peserta UAS		Lulus UAS	
	Negeri	Swasta	Negeri	Swasta
1	2	3	4	5
01. Entalsewu	81	44	81	44
02. Pagerwojo	132	-	132	-
03. Sidokerto	85	-	85	-
04. Buduran	104	-	104	-
05. Siwalanpanji	109	-	109	-
06. Sidomulyo	22	-	22	-
07. Prasung	13	-	13	-
08. Sawohan	9	-	9	-
09. Damarsi	60	-	60	-
10. Dukuhtengah	42	-	42	-
11. Banjarsari	20	59	20	59
12. Wadungasih	107	-	107	-
13. Banjarkemantren	129	-	129	-
14. Sukorejo	51	-	51	-
15. Sidokepong	149	-	149	-
Jumlah	1 113	103	1 113	103

Sumber : Cabang Dinas Pendidikan Kecamatan Buduran

**Tabel 4.07**  
**Banyaknya Sekolah, Bilik, Kelas Guru dan Murid**  
**Sekolah Dasar Non Dinas Pendidikan**  
**Tahun 2017**

Desa/Kelurahan	Sekolah	Bilik	Kelas	Guru	Murid
1	2	3	4	5	6
01. Entalsewu	1	6	6	8	118
02. Pagerwojo	1	25	25	28	905
03. Sidokerto	-	-	-	-	-
04. Buduran	2	13	13	28	336
05. Siwalanpanji	1	7	7	14	207
06. Sidomulyo	-	-	-	-	-
07. Prasung	1	10	10	14	265
08. Sawohan	1	6	6	10	173
09. Damarsi	1	13	13	15	398
10. Dukuhtengah	1	6	6	11	267
11. Banjarsari	1	12	12	13	398
12. Wadungasih	-	-	-	-	-
13. Banjarkemantren	1	16	16	23	560
14. Sukorejo	-	-	-	-	-
15. Sidokepong	-	-	-	-	-
Jumlah	11	114	114	164	3 627

Sumber : Cabang Dinas Pendidikan Kecamatan Buduran

**Tabel 4.08**  
**Banyaknya Murid Sekolah Dasar Non Dinas Pendidikan Menurut**  
**Tingkatan/ Kelas dan Jenis Kelamin**  
**Tahun 2017**

Desa/Kelurahan	Kelas I		Kelas II		Kelas III	
	L	P	L	P	L	P
1	2	3	4	5	6	7
01. Entalsewu	7	6	15	12	12	5
02. Pagerwojo	56	55	82	96	109	82
03. Sidokerto	-	-	-	-	-	-
04. Buduran	30	34	37	29	34	34
05. Siwalanpanji	11	18	18	19	15	16
06. Sidomulyo	-	-	-	-	-	-
07. Prasung	15	15	25	28	28	33
08. Sawohan	12	13	10	15	20	18
09. Damarsi	24	27	40	28	35	33
10. Dukuhtengah	14	17	26	24	26	29
11. Banjarsari	29	18	43	34	39	35
12. Wadungasih	-	-	-	-	-	-
13. Banjarkemantren	55	56	44	36	33	56
14. Sukorejo	-	-	-	-	-	-
15. Sidokepong	-	-	-	-	-	-
Jumlah	253	259	340	321	351	341

Sumber : Cabang Dinas Pendidikan Kecamatan Buduran

Desa/Kelurahan	Kelas IV		Kelas V		Kelas VI	
	L	P	L	P	L	P
1	2	3	4	5	6	7
01. Entalsewu	12	9	9	10	9	12
02. Pagerwojo	82	98	76	76	50	43
03. Sidokerto	-	-	-	-	-	-
04. Buduran	36	36	30	30	37	17
05. Siwalanpanji	23	15	22	19	19	12
06. Sidomulyo	-	-	-	-	-	-
07. Prasung	13	24	20	21	21	22
08. Sawohan	8	18	13	19	15	12
09. Damarsi	41	36	41	30	28	35
10. Dukuhtengah	22	24	16	26	25	16
11. Banjarsari	39	43	33	40	21	24
12. Wadungasih	-	-	-	-	-	-
13. Banjarkemantren	28	46	36	55	49	66
14. Sukorejo	-	-	-	-	-	-
15. Sidokepong	-	-	-	-	-	-
Jumlah	304	349	296	326	274	259

Sumber : Cabang Dinas Pendidikan Kecamatan Buduran

**Tabel 4.09**  
**Banyaknya Sekolah Lanjutan Tingkat Pertama (SLTP)**  
**Negeri dan Swasta**  
**Tahun 2016**

Nama Sekolah	Desa/Kelurahan	Status	Jumlah		
	Alamat Sekolah		Kelas	Guru	Murid
1	2	3	4	5	6
1. SMP NEGERI I	Wadungasih	Negeri	27	47	1007
2. SMP NEGERI II	Sidokepong	Negeri	24	39	912
3. SMP WAHID HASYIM	Damarsi	Swasta	8	24	215
4. SMP PGRI 1	Siwalanpanji	Swasta	28	47	1004
5. SMP AL FATAH	Banjarsari	Swasta	11	19	268
6. SMP NEGERI SATU ATAP	Sawohan/Kepetingan Negeri		3	5	18
7. SMP SEPULUH NOPEMBER	Siwalanpanji	Swasta	22	37	925
8. SMP UNGGULAN AL-FALLAH	Siwalanpanji	Swasta	11	40	317
9. SMP ANUGERAH	Entalsewu	Swasta	3	12	32
Jumlah			137	270	4 698

Sumber : Cabang Dinas Pendidikan Kecamatan Buduran



**Tabel 4.10**  
**Banyaknya Murid Sekolah Lanjutan Tingkat Pertama (SLTP)**  
**Menurut Tingkatan/Kelas dan Jenis Kelamin**  
**Tahun 2016**

Nama Sekolah	Kelas I		Kelas II		Kelas III	
	L	P	L	P	L	P
1	2	3	4	5	6	7
1. SMP NEGERI I	172	164	175	166	154	176
2. SMP NEGERI II	145	160	151	149	138	169
3. SMP WAHID HASYIM	34	28	36	42	51	24
4. SMP PGRI 1	179	105	186	142	251	143
5. SMP AL FATAH	60	35	29	42	53	48
6. SMP NEGERI SATU ATAP	-	3	2	2	4	7
7. SMP SEPULUH NOPEMBER	189	153	179	164	146	94
8. SMP UNGGULAN AL-FALLAH	63	29	65	49	72	39
9. SMP ANUGERAH	6	-	10	2	8	6
Jumlah	848	677	833	758	877	706

Sumber : Cabang Dinas Pendidikan Kecamatan Buduran

**Tabel 4.11**  
**Banyaknya Sekolah Lanjutan Tingkat Atas (SLTA)**  
**Negeri dan Swasta**  
**Tahun 2017**

Nama Sekolah	Desa/Kelurahan Alamat Sekolah	Status	Jumlah		
			Kelas	Guru	Murid
1	2	3	4	5	6
1. SMK NEGERI 1	Siwalanpanji	Negeri	35	93	1245
2. SMK NEGERI 2	Siwalanpanji	Negeri	36	69	1293
3. SMK NEGERI 3	Siwalanpanji	Negeri	40	100	1423
4. SMK ANTARTIKA 1	Siwalanpanji	Swasta	33	53	1535
5. SMK ANTARTIKA 2	Siwalanpanji	Swasta	45	59	1940
6. SMA ANTARTIKA	Siwalanpanji	Swasta	40	65	1846
7. SMA AL FATAH	Banjarsari	Swasta	6	25	149
8. SMK SEPULUH NOPEMBER	Siwalanpanji	Swasta	32	68	1333
Jumlah			267	532	10764

Sumber : Cabang Dinas Pendidikan Kecamatan Buduran

**Tabel 4.12**  
**Banyaknya Murid Sekolah Lanjutan Tingkat Atas**  
**Menurut Tingkatan/Kelas dan Jenis Kelamin**  
**Tahun 2016**

Nama Sekolah	Kelas I		Kelas II		Kelas III	
	L	P	L	P	L	P
1	2	3	4	5	6	7
1. SMK NEGERI 1	47	401	55	375	52	315
2. SMK NEGERI 2	143	288	122	321	97	322
3. SMK NEGERI 3	446	68	460	53	426	34
4. SMK ANTARTIKA 1	557	2	557	4	413	1
5. SMK ANTARTIKA 2	369	360	326	364	249	360
6. SMA ANTARTIKA	302	351	303	322	267	301
7. SMA AL FATAH	34	26	14	21	30	24
8. SMK SEPULUH NOPEMBER	59	461	61	397	54	301
Jumlah	1 957	1 957	1 898	1 857	1 588	1 658

Sumber : Cabang Dinas Pendidikan Kecamatan Buduran

**Tabel 4.13**  
**Banyaknya Sekolah Lanjutan Tingkat Pertama (SLTP) dan**  
**Sekolah Lanjutan Tingkat Atas (SLTA) Non Dinas Pendidikan**  
**Tahun 2016**

Nama Sekolah	Desa/Kelurahan	Jumlah		
	Alamat Sekolah	Kelas	Guru	Murid
1	2	3	4	5
<b>MTs</b>				
1. MTs. FAKIH HASYIM	Siwalan Panji	6	10	151
2. MTs. AL KHOZINI	Buduran	9	27	364
3. MTs. DARUL HIKMAH	Prasung	5	102	154
<b>MA</b>				
1. MA. AL KHOZINI	Buduran	9	27	329
3. MA. FAQIH HASYIM	Siwalan Panji	6	8	108
Jumlah		35	174	1106

Sumber : Cabang Dinas Pendidikan Kecamatan Buduran

**Tabel 4.14**  
**Banyaknya Murid SLTP dan SLTA Non Dinas Pendidikan**  
**Menurut Tingkatan/Kelas dan Jenis Kelamin**  
**Tahun 2016**

Nama Sekolah	Kelas I		Kelas II		Kelas III	
	L	P	L	P	L	P
1	2	3	4	5	6	7
<b>MTs</b>						
1. MTs. FAKIH HASYIM	40	24	21	24	23	19
2. MTs. AL KHOZINI	94	21	110	19	94	26
3. MTs. DARUL HIKMAH	21	16	20	21	15	9
<b>MA</b>						
1. MA. AL KHOZINI	91	20	89	21	93	15
3. MA. FAQIH HASYIM	19	18	23	18	18	12
Jumlah	265	99	263	103	243	81

Sumber : Cabang Dinas Pendidikan Kecamatan Buduran

**Tabel 4.15**  
**Banyaknya Kunjungan Ke Puskesmas**  
**Menurut 10 Jenis Penyakit Yang Dominan**  
**Tahun 2017**

Jenis Penyakit	Banyaknya Pengunjung
1	2
1. ISPA	14.699
2. PENYAKIT JARINGAN PENGIKAT / MIALGIA	8.923
3. PENYAKIT TUKAK LAMBUNG / GASTRITIS	4.835
4. PENYAKIT TEKANAN DARAH TINGGI / HIPERTENSI	3304
5. PENYAKIT GIGI DAN JARINGAN PENDUKUNG LAINNYA	2546
6. PENYAKIT KULIT ALERGI	2455
7. PENYAKIT PULPA DAN JARINGAN PERPIKSI	2280
8. PENYAKIT KULIT INFEKSI	2181
9. DIARE&GASTROENTRITIS OLEH PENYEBAB INFEKSI TERTENTU	2138
10. PENYAKIT KENCING MANIS	1629
Jumlah	44 990

Sumber : Puskesmas Buduran

**Tabel 4.16**  
**Banyaknya Tenaga Medis dan Paramedis**  
**di Puskesmas kecamatan Buduran Menurut Jenis Kelamin**  
**Tahun 2017**

Jenis Paramedis	Laki-laki	Perempuan	Jumlah
1	2	3	4
1. Dokter Spesialis	0	0	0
2. Dokter umum	1	3	4
3. Dokter gigi	0	3	3
4. Penilik kesehatan/SKM	0	0	0
5. Bidan/ Bidan Desa	5	16	21
6. Perawat/Akper	3	14	17
7. Perawat gigi	0	1	1
8. Gizi	0	1	1
9. Analis	0	2	2
10. Lainnya	1	3	4
Jumlah	10	43	53

Sumber : Puskesmas Buduran

**Tabel 4.17**  
**Banyaknya Sumur Pompa Tangan Dangkal**  
**Menurut Sumber Dana dan Desa/Kelurahan**  
**Tahun 2017**

Desa/Kelurahan	Dana Kesehatan		Swadaya Masyarakat	
	Baik	Rusak	Baik	Rusak
1	2	3	4	5
01. Entalsewu	-	-	1.188	356
02. Pagerwojo	-	-	929	4
03. Sidokerto	-	-	173	-
04. Buduran	-	-	241	1
05. Siwalanpanji	-	-	232	-
06. Sidomulyo	-	-	15	-
07. Prasung	-	-	129	2
08. Sawohan	-	-	168	-
09. Damarsi	-	-	124	-
10. Dukuhtengah	-	-	118	-
11. Banjarsari	-	-	190	-
12. Wadungasih	-	-	287	1
13. Banjarkemantren	-	-	315	1
14. Sukorejo	-	-	-	-
15. Sidokepong	-	-	1.561	55
Jumlah	-	-	5 670	420

Sumber : Puskesmas Buduran



**Tabel 4.18**  
**Banyaknya Jamban Menurut Jenis, Sumber Dana**  
**Dan Desa/Kelurahan**  
**Tahun 2016**

Desa./Kelurahan	Dana Kesehatan			Swadaya Masyarakat	
	Keluarga	J. Jamak	MCK	Baik	Rusak
1	2	3	4	5	6
01. Entalsewu	-	-	-	1.099	-
02. Pagerwojo	-	-	-	3.209	-
03. Sidokerto	-	-	-	2.385	-
04. Buduran	-	-	-	1.003	-
05. Siwalanpanji	-	-	-	1.976	-
06. Sidomulyo	-	-	-	402	-
07. Prasung	-	-	-	1.140	-
08. Sawohan	-	-	-	558	-
09. Damarsi	-	-	-	1.570	-
10. Dukuhtengah	-	-	-	1.427	-
11. Banjarsari	-	-	-	606	-
12. Wadungasih	-	-	-	1.296	-
13. Banjarkemantren	-	-	-	1.395	-
14. Sukorejo	-	-	-	926	-
15. Sidokepong	-	-	-	3.389	-
Jumlah	0	0	0	22.381	0

Sumber : Puskesmas Buduran

**Tabel 4.19**  
**Banyaknya Sumber Air Minum Menurut Jenis, Sumber Dana**  
**Dan Desa/Kelurahan**

Desa/.Kelurahan	Sumur Pompa Tangan		Sumur Gali		Sumur Artetis
	Inpres	Swadaya	Inpres	Swadaya	
1	2	3	4	5	6
01. Entalsewu	-	-	-	1.099	-
02. Pagerwojo	-	-	-	3.209	-
03. Sidokerto	-	-	-	2.385	-
04. Buduran	-	-	-	1.003	-
05. Siwalanpanji	-	-	-	1.976	-
06. Sidomulyo	-	-	-	402	-
07. Prasung	-	-	-	1.140	-
08. Sawohan	-	-	-	558	-
09. Damarsi	-	-	-	1.570	-
10. Dukuhtengah	-	-	-	1.427	-
11. Banjarsari	-	-	-	606	-
12. Wadungasih	-	-	-	1.296	-
13. Banjarkemantren	-	-	-	1.395	-
14. Sukorejo	-	-	-	926	-
15. Sidokepong	-	-	-	3.389	-
Jumlah	-	0	-	22.381	-

Sumber : Puskesmas Buduran

**Tabel 4.20**  
**Target dan Pencapaian KB Aktif Baru Menurut**  
**Jenis Kontrasepsi dan Desa/Kelurahan**  
**Tahun 2017**

Desa/Kelurahan	Target	PUS	Pencapaian				
			IUD	MOP	MOW	Implan	Suntik
1	2	3	4		5	6	7
01. Entalsewu	1.184	1.336	136	2	71	90	499
02. Pagerwojo	1.483	1.729	176	5	150	50	711
03. Sidokerto	1.755	1.955	113	4	100	57	867
04. Buduran	1.050	1.153	55	1	49	30	610
05. Siwalanpanji	1.132	1.326	97	4	94	28	500
06. Sidomulyo	376	414	28	2	18	38	167
07. Prasung	937	1.071	62	0	62	24	465
08. Sawohan	763	852	2	3	8	37	355
09. Damarsi	1.321	1.495	30	1	32	47	730
10. Dukuh Tengah	1.116	1.311	29	1	22	28	739
11. Banjarsari	621	700	45	1	20	42	230
12. Wadungasih	879	1.033	63	2	64	51	455
13. Banjarkemantren	1.192	1.339	170	1	92	58	477
14. Sukorejo	754	856	33	6	38	45	326
15. Sidokepong	1.911	2.213	123	7	50	88	1.112
Jumlah	16.474	18.783	1.162	40	870	713	8.243

Sumber : PLKB Kecamatan Buduran

Desa/Kelurahan	Pencapaian			Persentase terhadap	
	Pil	Kondom	Jumlah	Target	PUS
1	2	3	4	5	6
01. Entalsewu	202	0	1 000	84	75
02. Pagerwojo	169	6	1 267	85	73
03. Sidokerto	294	13	1 448	83	74
04. Buduran	98	6	849	81	74
05. Siwalanpanji	169	101	993	88	75
06. Sidomulyo	54	3	310	82	75
07. Prasung	122	29	764	82	71
08. Sawohan	148	5	558	73	65
09. Damarsi	246	8	1 094	83	73
10. Dukuhtengah	173	0	992	89	76
11. Banjarsari	153	3	494	80	71
12. Wadungasih	118	35	788	90	76
13. Banjarkemantren	203	4	1 005	84	75
14. Sukorejo	154	5	607	81	71
15. Sidokepong	249	5	1 634	86	74
Jumlah	2.552	223	13 803	84	73

Sumber : PLKB Kecamatan Buduran

**Tabel 4.21**  
**Banyaknya Peserta KB Menurut Jalur Pelayanan**  
**Dan Jumlah PUS Bukan Peserta KB**  
**Tahun 2017**

Desa/Kelurahan	Jalur Pelayanan			Hamil	Ingin anak	Ingin anak ditunda	Tidak ingin anak
	Pemerintah	Swasta	Jumlah				
1	2	3	4	5	6	7	8
01. Entalsewu	257	743	1 000	36	120	59	55
02. Pagerwojo	145	1 122	1 267	51	202	60	59
03. Sidokerto	183	1 265	1 448	18	187	70	120
04. Buduran	86	763	849	14	92	57	53
05. Siwalanpanji	154	839	993	43	157	44	43
06. Sidomulyo	104	206	310	8	32	31	7
07. Prasung	111	653	764	26	111	69	32
08. Sawohan	66	492	558	21	70	54	46
09. Damarsi	72	1 022	1 094	47	133	74	94
10. Dukuh Tengah	76	916	992	21	179	35	61
11. Banjarsari	125	369	494	20	60	27	24
12. Wadungasih	175	613	788	22	136	41	27
13. Banjarkemantren	161	844	1 005	39	112	59	62
14. Sukorejo	132	475	607	17	88	33	33
15. Sidokepong	250	1 384	1 634	61	250	93	93
Jumlah	2 097	11 706	13 803	444	1 928	805	810

Sumber : PLKB Kecamatan Buduran

**Tabel 4.22**  
**Kegiatan SKDN di Puskesmas**  
**Setiap Bulan**  
**Tahun 2017**

Bulan	Jumlah Balita ( S )	Balita dng KMS ( K )	Balita Ditimbang ( D )	Balita Yg Naik ( N )
1	2	3	4	5
01. Januari	5 741	5 741	4 552	2 698
02. Pebruari	5 904	5 904	4 996	2 858
03. Maret	6 124	6 124	5 625	2 943
04. April	6 117	6 117	5 135	3 050
05. Mei	6 064	6 064	4 950	2 851
06. Juni	6 005	6 005	4 961	2 963
07. Juli	5 988	5 988	4 983	3 068
08. Agustus	6 377	6 377	5 471	2 898
09. September	6 383	6 383	5 098	2 833
10. Oktober	6 487	6 487	5 226	2 840
11. Nopember	6 232	6 232	5 077	2 870
12. Desember	6 379	6 379	5 622	3 071
Rata-rata	73 802	73 802	61 696	34 943

Sumber : Puskesmas Buduran

Bulan	K/S (%)	D/S (%)	N/D (%)	N/S (%)	D/K (%)
1	6	7	8	9	10
01. Januari	100	79	59	47	79
02. Pebruari	100	85	57	48	85
03. Maret	100	92	52	48	92
04. April	100	84	59	50	84
05. Mei	100	82	58	47	82
06. Juni	100	83	60	49	83
07. Juli	100	83	62	51	83
08. Agustus	100	86	53	45	86
09. September	100	80	56	44	80
10. Oktober	100	81	54	44	81
11. Nopember	100	81	57	46	81
12. Desember	100	88	55	48	88
Rata-rata	100%	88	57	47	84

Sumber : Puskesmas Buduran

**Tabel 4.23**  
**Banyaknya kunjungan Ibu hamil, Bayi dan Anak**  
**Dalam Program KIA Menurut Desa/Kelurahan**  
**Tahun 2017**

Desa/Kelurahan	Ibu Hamil		Bayi		Anak
	K1	K4	KN1	KN2	
1	2		3		4
01. Ental Sewu	123	115	111	110	341
02. Pagerwojo	220	216	205	199	658
03.. Sidokerto	164	158	150	144	468
04. Buduran	107	101	99	96	304
05. Siwalan Panji	160	153	148	141	457
06. Sidomulyo	38	38	35	37	103
07. Prasung	94	90	84	82	262
08. Sawohan	82	78	69	70	218
09. Damarsi	97	92	86	83	270
10. Dukuh Tengah	77	73	72	69	211
11. Banjarsari	49	47	40	42	139
12. Wadungasih	108	102	100	100	312
13. Banjar Kemantren	141	134	131	121	370
14. Sukorejo	66	62	61	59	177
15. Sidokepong	172	161	157	147	465
Jumlah	1 698	1 620	1 547	1 499	4 756

Sumber : Puskesmas Buduran



**Tabel 4.24**  
**Perkembangan Program UPGK**  
**Setiap Bulan**  
**Tahun 2017**

Bulan	Jumlah Pokbang	Jumlah Pokbang yang melapor	Jumlah Balita	
			Pada Pokbang	Yang punya KMS
1	2	3	4	5
01. Januari	82	82	5 741	5 741
02. Pebruari	82	82	5 904	5 904
03. Maret	82	82	6 124	6 124
04. April	82	82	6 117	6 117
05. Mei	82	82	6 064	6 064
06. Juni	82	82	6 005	6 005
07. Juli	83	83	5 988	5 988
08. Agustus	83	83	6 377	6 377
09. September	83	83	6 383	6 383
10. Oktober	83	83	6 487	6 487
11. Nopember	83	83	6 232	6 232
12. Desember	83	83	6 379	6 379
Jumlah	990	990	73 802	73 802

Sumber : Puskesmas Buduran

Bulan	Berat Naik	Jumlah Balita		
		Tidak Naik	Absen bulan yang lalu	Pertama ditimbang
1	6	7	8	9
01. Januari	2 698	1 120	701	116
02. Pebruari	2 858	1 229	757	153
03. Maret	2 943	1 508	919	256
04. April	3 050	1 600	374	110
05. Mei	2 851	1 410	566	123
06. Juni	2 963	1 284	611	105
07. Juli	3 068	1 068	752	96
08. Agustus	2 898	1 393	916	266
09. September	2 833	1 499	613	153
10. Oktober	2 840	1 431	792	162
11. Nopember	2 870	1 387	706	114
12. Desember	3 071	1 508	919	123
Jumlah	34 943	16 437	8 626	1 776

Sumber : Puskesmas Buduran

Bulan	Jumlah Balita			
	Ditimbang bulan ini	Berumur 36 bulan	Berat Badan > 11,5	Tidak ditimbang
1	10	11	12	13
01. Januari	4 552	249	4 336	1 191
02. Pebruari	4 996	201	4 798	909
03. Maret	5 625	220	5 398	499
04. April	5 135	225	4 900	982
05. Mei	4 950	211	423	1 114
06. Juni	4 961	215	4 767	1 045
07. Juli	4 983	243	4 815	1 006
08. Agustus	5 471	236	5 258	906
09. September	5 098	250	4 893	1 285
10. Oktober	5 226	233	5 020	1 262
11. Nopember	5 077	230	4 873	1 154
12. Desember	5 622	240	5 417	757
Jumlah	61 696	2 754	54 896	12 110

Sumber : Puskesmas Buduran

Bulan	Jumlah Balita		Partisipasi Masyarakat
	Dibawah garis Merah	Mendapat Vitamin A	
1	14	15	16
01. Januari	47	-	79
02. Pebruari	33	5 681	85
03. Maret	27	-	92
04. April	27	-	79
05. Mei	25	-	82
06. Juni	32	-	79
07. Juli	23	-	83
08. Agustus	27	5 790	86
09. September	27	-	80
10. Oktober	36	-	79
11. Nopember	29	-	81
12. Desember	29	-	79
Jumlah	363	11 471	82

Sumber : Puskesmas Buduran

**Tabel 4.25**  
**Kegiatan Imunisasi Menurut Jenis**  
**dan Desa/Kelurahan**  
**Tahun 2017**

Desa/Kelurahan	BCG	DPT I	DPT II	DPT III
1	2	3	4	5
01. Ental Sewu	142	146	142	142
02. Pagerwojo	197	201	206	208
03.. Sidokerto	165	152	153	153
04. Buduran	84	84	90	99
05. Siwalan Panji	204	204	201	211
06. Sidomulyo	32	34	40	45
07. Prasung	95	98	96	97
08. Sawohan	78	92	75	76
09. Damarsi	113	107	113	107
10. Dukuh Tengah	76	83	92	83
11. Banjarsari	60	49	46	40
12. Wadungasih	114	100	111	113
13. Banjar Kemantren	136	136	133	139
14. Sukorejo	71	65	79	78
15. Sidokepong	183	197	197	197
Jumlah	1 751	1 749	1 775	1 790

Sumber : Puskesmas Buduran

Desa/Kelurahan	POLIO I	POLIO II	POLIO III	CAMPAK
1	6	7	8	9
01. Ental Sewu	133	129	135	165
02. Pagerwojo	190	196	200	207
03.. Sidokerto	151	143	141	173
04. Buduran	56	71	79	92
05. Siwalan Panji	181	179	186	177
06. Sidomulyo	34	35	39	39
07. Prasung	85	90	89	97
08. Sawohan	87	65	67	83
09. Damarsi	104	99	101	89
10. Dukuh Tengah	64	74	79	90
11. Banjarsari	36	45	32	46
12. Wadungasih	87	94	101	135
13. Banjar Kemantren	115	122	121	133
14. Sukorejo	63	64	74	76
15. Sidokepong	180	182	180	190
Jumlah	1 566	1 587	1 624	1 791

Sumber : Puskesmas Buduran

**Tabel 4.26**  
**Persentase Pemeluk Agama Menurut**  
**Desa/Kelurahan**  
**Tahun 2017**

Desa/Kelurahan	Islam	Kristen	Katolik	Hindu	Budha
1					
01. Entalsewu	95,00	3,29	1,36	0,06	0,29
02. Pagerwojo	89,51	6,68	2,65	0,33	0,79
03. Sidokerto	97,20	0,97	0,70	0,55	0,58
04. Buduran	93,86	4,09	1,66	0,15	0,25
05. Siwalanpanji	93,81	3,15	2,52	0,31	0,21
06. Sidomulyo	98,96	0,22	0,82	0,00	0,00
07. Prasung	97,68	1,50	0,63	0,20	0,00
08. Sawohan	100,00	0,00	0,00	0,00	0,00
09. Damarsi	99,41	0,40	0,19	0,00	0,00
10. Dukuhtengah	97,17	1,39	1,22	0,11	0,11
11. Banjarsari	100,00	0,00	0,00	0,00	0,00
12. Wadungasih	96,74	2,21	0,90	0,09	0,07
13. Banjarkemantren	99,63	0,37	0,00	0,00	0,00
14. Sukorejo	99,45	0,36	0,17	0,00	0,00
15. Sidokeprung	99,13	0,87	0,00	0,00	0,00
Jumlah	97,17	1,70	0,85	0,12	0,15

Sumber : Desa se Kecamatan Buduran

**Tabel 4.27**  
**Banyaknya Tempat Ibadah Menurut**  
**Desa/Kelurahan**  
**Tahun 2017**

Desa/Kelurahan	Masjid	Mushola	Gereja	Vihara/ Pura/ Klenteng
1	2	3	4	5
01. Entalsewu	4	16	-	-
02. Pagerwojo	7	28	-	1
03. Sidokerto	3	14	-	-
04. Buduran	1	10	-	-
05. Siwalanpanji	4	15	-	-
06. Sidomulyo	1	-	-	-
07. Prasung	4	9	-	-
08. Sawohan	2	3	-	-
09. Damarsi	2	16	-	-
10. Dukuhtengah	6	13	-	-
11. Banjarsari	2	8	-	-
12. Wadungasih	3	11	-	-
13. Banjarkemantren	4	18	-	-
14. Sukorejo	1	9	-	-
15. Sidokepong	10	19	-	-
Jumlah	54	189	-	1

\*) data tidak tersedia

Sumber : Desa se Kecamatan Buduran



**Tabel 4.28**  
**Banyaknya Pelanggaran dan Kejahatan Menurut Jenis**  
**Setiap Bulan**  
**Tahun 2017**

Bulan	Pencurian	Penganiayaan	Penggelapan	Kebakaran	Perjudian
1	2	3	4	5	6
01. Januari	-	-	-	-	1
02. Pebruari	1	-	-	-	-
03. Maret	-	-	-	-	-
04. April	1	-	-	-	-
05. Mei	-	1	-	-	1
06. Juni	2	-	-	-	-
07. Juli	-	-	-	-	-
08. Agustus	3	-	-	-	-
09. September	-	1	-	-	-
10. Oktober	-	-	-	-	1
11. Nopember	2	-	-	-	-
12. Desember	-	-	-	-	-
Jumlah	9	2	-	-	3

Sumber : POLSEK Kecamatan Buduran

Bulan	MIRAS	Penipuan	Lain-lain	
1	7	8	9	
01. Januari	1	-	1	1
02. Pebruari	1	-	1	
03. Maret	2	-	1	
04. April	1	1	2	
05. Mei	3	-	2	
06. Juni	1	-	1	
07. Juli	1	-	1	
08. Agustus	1	-	2	
09. September	1	-	2	
10. Oktober	2	-	-	
11. Nopember	3	-	1	
12. Desember	1	-	-	
Jumlah	18	1	15	

Sumber : POLSEK Kecamatan Buduran

**Tabel 4.29**  
**Banyaknya Orang Yang Bekerja Menurut Jenis Pekerjaan**  
**dan Desa/Kelurahan**  
**Tahun 2015**

Desa/Kelurahan	Pegawai Negeri	TNI	POLRI	Petani/ Buruh Tani/ Nelayan	Karyawan Swasta	Karyawan Honorer
1	2	3	4	5	6	7
01. Entalsewu	237	98	30	80	2 506	19
02. Pagerwojo	390	145	51	75	9 679	-
03. Sidokerto	298	199	48	89	3 625	-
04. Buduran	-	-	-	7	-	-
05. Siwalanpanji	-	-	-	-	2 967	-
06. Sidomulyo	-	-	5	102	758	-
07. Prasung	27	18	4	300	2 523	2
08. Sawohan	18	-	-	161	523	55
09. Damarsi	48	26	5	2 904	2 602	7
10. Dukuh Tengah	40	20	2	305	1 700	10
11. Banjarsari	23	7	1	147	164	-
12. Wadungasih **	104	35	9	100	2 001	-
13. Banjarkemantren	105	55	45	52	3 215	-
14. Sukorejo	35	26	10	365	1 931	-
15. Sidokepong	-	65	36	15	948	20
Jumlah	1 325	694	246	4 702	35 142	113

\*) data tidak tersedia

Sumber : Desa se Kecamatan Buduran

Desa/Kelurahan	Pedagang	Usaha Konstruksi	Wiraswasta	Usaha jasa Angkutan	Purnawirawan / Pensiunan	Jasa Lainnya
1	2	3	2	3	4	3
01. Entalsewu	20	4	140	5	60	30
02. Pagerwojo	35	38	175	-	235	105
03. Sidokerto	105	-	-	-	140	45
04. Buduran	-	-	30	-	-	47
05. Siwalanpanji	30	4	20	4	-	90
06. Sidomulyo	36	-	4	-	5	2
07. Prasung	20	-	4	-	30	40
08. Sawohan	24	-	28	-	4	57
09. Damarsi	45	-	54	-	3	60
10. Dukuhtengah	115	-	15	-	18	65
11. Banjarsari	17	-	-	-	-	4
12. Wadungasih	100	-	-	-	20	4
13. Banjarkemantren	80	-	-	-	-	-
14. Sukorejo	40	-	4	-	112	12
15. Sidokepong	60	-	-	-	66	44
Jumlah	727	46	474	9	693	605

\*) data tidak tersedia

Sumber : Desa se Kecamatan Buduran

**Tabel 4.30**  
**Banyaknya Lembaga Kemasyarakatan Desa**  
**Menurut Desa/Kelurahan**  
**Tahun 2017**

Desa/Kelurahan	LPMD		PKK		Rukun Warga	
	Jumlah	Jumlah pengurus	Jumlah	Jumlah pengurus	Jumlah	Jumlah pengurus
1	2	3	4	5	6	
01. Entalsewu	1	15	1	22	6	60
02. Pagerwojo	1	10	1	25	13	117
03. Sidokerto	1	10	1	20	9	9
04. Buduran	-	-	1	25	-	-
05. Siwalanpanji	-	-	-	-	-	-
06. Sidomulyo	-	-	-	-	-	-
07. Prasung	-	-	1	8	7	0
08. Sawohan	1	8	1	7	4	4
09. Damarsi	1	9	1	25	6	6
10. Dukuhtengah	1	10	1	10	6	36
11. Banjarsari	-	-	-	-	3	3
12. Wadungasih	1	14	1	26	5	15
13. Banjarkemantren	1	13	-	-	4	36
14. Sukorejo	1	7	1	10	4	20
15. Sidokepong	-	-	1	19	8	32
Jumlah	9	96	11	197	338	

\*) data tidak tersedia

Sumber : Desa se Kecamatan Buduran

Desa/Kelurahan	Rukun Tetangga		Karang Taruna	
	Jumlah	Jumlah pengurus	Jumlah	Jumlah pengurus
1	7	8	9	
01. Entalsewu	23	230	1	15
02. Pagerwojo	51	459	1	10
03. Sidokerto	35	280	1	11
04. Buduran	-	-	1	35
05. Siwalanpanji	-	-	-	-
06. Sidomulyo	-	-	-	-
07. Prasung	23	8	1	8
08. Sawohan	23	23	2	11
09. Damarsi	31	31	1	8
10. Dukuhtengah	33	198	1	20
11. Banjarsari	13	39	1	28
12. Wadungasih	-	-	5	5
13. Banjarkemantren	29	232	1	14
14. Sukorejo	11	55	1	9
15. Sidokepong	45	136	1	14
Jumlah	317	1 691		188

\*) data tidak tersedia

Sumber : Desa se Kecamatan Buduran


**Tabel 4.31**  
**Banyaknya Penyandang Cacat Menurut Jenis Kecacatan**  
**dan Desa/Kelurahan**  
**Tahun 2017**

Desa/Kelurahan	Tuna Rungu	Tuna Wicara	Tuna Daksa	Tuna Grahita	Tuna Netra
1	2	3	4	5	
01. Entalsewu	0	1	12	4	4
02. Pagerwojo	0	3	2	11	2
03. Sidokerto	2	3	5	3	1
04. Buduran	0	1	0	7	0
05. Siwalanpanji	0	0	0	2	0
06. Sidomulyo	0	0	3	0	0
07. Prasung	3	1	2	11	2
08. Sawohan	4	4	5	3	10
09. Damarsi	3	3	2	7	0
10. Dukuhtengah	-	-	-	-	-
11. Banjarsari	3	3	2	7	0
12. Wadungasih	0	4	9	3	1
13. Banjarkemantren	0	4	0	8	1
14. Sukorejo	1	3	7	9	8
15. Sidokeprung	72	8	22	0	2
Jumlah	88	38	71	75	31

\*) data tidak tersedia

Sumber : Desa se Kecamatan Buduran

# **BAB 5. PERTANIAN**





**Tabel 5.01**  
**Realisasi Luas Tanam dan Luas Panen serta Produksi Padi**  
**Menurut Desa/Kelurahan (dalam Ha)**  
**Tahun 2017**

Desa/Kelurahan	Luas Tanam	Luas Panen	Produksi Padi (Ton)
1	2	3	4
01. Entalsewu	90	90	690,50
02. Pagerwojo	6	6	30,00
03. Sidokerto	8	8	50,00
04. Buduran	2	2	12,00
05. Siwalanpanji	48	48	325,00
06. Sidomulyo	35	35	230,50
07. Prasung	175	175	1255,50
08. Sawohan			
09. Damarsi	240	240	1775,20
10. Dukuhtengah	110	110	815,00
11. Banjarsari	102	102	715,30
12. Wadungasih	36	36	196,50
13. Banjarkemantren	80	80	605,00
14. Sukorejo	85	85	638,50
15. Sidokepong	40	40	298,50
Jumlah	1 017	1 017	417,00

Sumber : Mantri Pertanian Kecamatan Buduran

**Tabel 5.02**  
**Realisasi Luas Tanam dan Luas Panen serta Produksi Hortikultura**  
**Menurut Desa/Kelurahan (dalam Ha)**  
**Tahun 2017**

Desa/Kelurahan	Semangka			Garbis		
	Luas Tanam	Luas Panen	Produksi (Ton)	Luas Tanam	Luas Panen	Produksi (Ton)
1	5	6	7	8	9	10
01. Entalsewu						
02. Pagerwojo						
03. Sidokerto				4		
04. Buduran						
05. Siwalanpanji						
06. Sidomulyo						
07. Prasung	16			6		
08. Sawohan						
09. Damarsi	12			80		
10. Dukuhtengah						
11. Banjarsari				4		
12. Wadungasih						
13. Banjarkemantren						
14. Sukorejo						
15. Sidokepong						
Jumlah	28,00	-	-	94,00	-	-

Sumber : Mantri Pertanian Kecamatan Buduran

**Tabel 5.03**  
**Banyaknya Tanaman Perkebunan Menghasilkan dan Belum Menghasilkan**  
**Menurut Desa/Kelurahan (dalam pohon)**  
**Tahun 2017**

Desa/Kelurahan	Kelapa (pohon)		Kenanga (pohon)	
	Tanaman Menghasilkan	Tanaman belum menghasilkan	Tanaman Menghasilkan	Tanaman belum menghasilkan
1	2	3	4	5
01. Entalsewu			30	
02. Pagerwojo			30	
03. Sidokerto			18	
04. Buduran			25	
05. Siwalanpanji	15		6	
06. Sidomulyo	10		4	
07. Prasung	40		20	
08. Sawohan	4			
09. Damarsi	24		22	
10. Dukuhtengah	20		10	
11. Banjarsari	24		12	
12. Wadungasih	14		8	
13. Banjarkemantren			40	
14. Sukorejo			32	
15. Sidokepong			20	
Jumlah	151	0	277	0

Sumber : Mantri Pertanian Kecamatan Buduran

Desa/Kelurahan	Randu (pohon)		Jambu Mete (pohon)	
	Tanaman Menghasilkan	Tanaman belum menghasilkan	Tanaman Menghasilkan	Tanaman belum menghasilkan
1	6	7	7	8
01. Entalsewu	26		15	
02. Pagerwojo	12		16	
03. Sidokerto	15		10	
04. Buduran	28		17	
05. Siwalanpanji	34	7		
06. Sidomulyo	28	8		
07. Prasung	184	24	4	
08. Sawohan	26	7		
09. Damarsi	138	43	7	
10. Dukuhtengah	89	29	3	
11. Banjarsari	96	32	6	
12. Wadungasih	39	12		
13. Banjarkemantren	19		22	
14. Sukorejo	10		14	
15. Sidokepong	27		20	
Jumlah	771	162	134	0

Sumber : Mantri Pertanian Kecamatan Buduran

**Tabel 5.04**  
**Banyaknya Tanaman Empon-Empon**  
**Menurut Desa/Kelurahan (dalam Pohon)**  
**Tahun 2017**

Desa/Kelurahan	Temu Lawak (rumpun)	Temu Ireng (rumpun)	Kunyit (rumpun)	Lengkuas (rumpun)
1	2	3	4	5
01. Entalsewu	41	35	35	32
02. Pagerwojo	37	28	36	21
03. Sidokerto	54	37	31	25
04. Buduran	46	25	42	30
05. Siwalanpanji	51	25	83	38
06. Sidomulyo	32	12	52	12
07. Prasung	213	32	268	216
08. Sawohan	26			8
09. Damarsi	175	41	235	238
10. Dukuhtengah	79	32	82	196
11. Banjarsari	58	31	84	181
12. Wadungasih	62	26	32	92
13. Banjarkemantren	35	34	45	30
14. Sukorejo	44	26	36	28
15. Sidokepong	43	35	35	27
Jumlah	996	419	1 096	1 174

Sumber : Mantri Pertanian Kecamatan Buduran

Desa/Kelurahan	Jahe (rumpun)	Kencur (rumpun)	Sereh (rumpun)
1	6	7	8
01. Entalsewu	44	14	18
02. Pagerwojo	35	15	21
03. Sidokerto	36	14	26
04. Buduran	45	15	25
05. Siwalanpanji			42
06. Sidomulyo			15
07. Prasung			221
08. Sawohan			15
09. Damarsi			236
10. Dukuhtengah			175
11. Banjarsari			132
12. Wadungasih	55	17	123
13. Banjarkemantren	37	16	16
14. Sukorejo	42	13	19
15. Sidokepong			
Jumlah	294	104	1 084

Sumber : Mantri Pertanian Kecamatan Buduran

**Tabel 5.05**  
**Populasi Tanaman Buah yang Menghasilkan (TM)**  
**dan Belum menghasilkan (TBM) Menurut jenis dan Desa/Kelurahan**  
**Tahun 2017**

Desa/Kelurahan	Mangga (pohon)		Belimbing (pohon)		Jambu Air (pohon)		Jambu Biji (pohon)	
	TM	TBM	TM	TBM	TM	TBM	TM	TBM
1	2	3	4	5	6	7	8	9
								2
01. Entalsewu	240	39	61	15	45	14	25	10
02. Pagerwojo	325	41	89	24	65	17	60	15
03. Sidokerto	110	25	51	20	50	10	36	10
04. Buduran	329	29	43	20	55	12	50	11
05. Siwalanpanji	675	417	96	32	95	25	90	20
06. Sidomulyo	325	216	25	17	30	18	36	18
07. Prasung	1 460	910	118	30	116	36	106	36
08. Sawohan	175	89	20	8	25	8	15	7
09. Damarsi	2 488	795	148	78	178	49	176	53
10. Dukuh Tengah	850	580	90	41	65	31	72	18
11. Banjarsari	845	470	65	16	70	24	79	21
12. Wadungasih	456	605	72	29	75	21	68	30
13. Banjarkemantren	210	42	54	20	42	15	44	9
14. Sukorejo	236	42	53	17	41	10	50	7
15. Sidokepong	345	31	79	22	55	12	245	13
Jumlah	9 069	4 331	1 064	389	1 007	302	1 152	278

Sumber : Mantri Pertanian Kecamatan Buduran

Desa/Kelurahan	Nangka (pohon)		Sukun (pohon)		Sawo (pohon)		Pepaya (pohon)	
	TM	TBM	TM	TBM	TM	TBM	TM	TBM
1	10	11	12	13	14	15	16	17
01. Entalsewu	30	4	30		30	5	21	12
02. Pagerwojo	19	6	25		25	8	0	10
03. Sidokerto	15	7	25		20	6	19	11
04. Buduran	25	7	24		30	3	25	14
05. Siwalanpanji	16	3	6	2	24	8	21	12
06. Sidomulyo	4	2	3		7	2	17	8
07. Prasung	48	16	24	6	76	19	38	16
08. Sawohan	2		1		3		12	3
09. Damarsi	76	89	36	9	30	11	39	32
10. Dukuhtengah	56	6	28	8	19	6	43	21
11. Banjarsari	32	9	20	5	23	8	34	15
12. Wadungasih	16	8	11	3	38	11	18	23
13. Banjarkemantren	20	5	30		35	3	26	8
14. Sukorejo	25	4	30		30	5	45	13
15. Sidokepong	17	5	20		29	4	23	9
Jumlah	401	171	313	33	419	99	381	207

Sumber : Mantri Pertanian Kecamatan Buduran



Desa/Kelurahan	Srikaya (pohon)		Sirsat (pohon)		Kenitu (pohon)		Pisang (pohon)	
	TM	TBM	TM	TBM	TM	TBM	TM	TBM
1	18	19	20	21	22	23	24	25
01. Entalsewu	15		19	8			765	635
02. Pagerwojo	20		20	4			653	450
03. Sidokerto	18		20	5			525	425
04. Buduran	10		5	6			875	700
05. Siwalanpanji	32	7	21	9	7		917	412
06. Sidomulyo	18	3	12		2		103	78
07. Prasung	54	18	46	12	5		2 823	1 184
08. Sawohan							11	9
09. Damarsi	68	13	59	8	28		2 630	1 263
10. Dukuhtengah	42	12	30	13	16		1 819	1 085
11. Banjarsari	31	10	42	9	12		2 115	973
12. Wadungasih	21	9	32	16	19		824	516
13. Banjarkemantren	17		10	5			935	750
14. Sukorejo	10		15	6			657	400
15. Sidokepong	19		18	7			786	575
Jumlah	375	72	349	108	89	0	16 438	9 455

Sumber : Mantri Pertanian Kecamatan Buduran

Desa/Kelurahan	Rambutan (pohon)		Jeruk kecil (pohon)		Jeruk Besar (pohon)		Delima (pohon)	
	TM	TBM	TM	TBM	TM	TBM	TM	TBM
1	26	27	28	29	30	31	30	31
01. Entalsewu	15	10	10		15		12	4
02. Pagerwojo	20	9	15		20		10	5
03. Sidokerto	16	7	13		15		12	4
04. Buduran	5	8	11		5		10	5
05. Siwalanpanji	5		34	12	14	7		
06. Sidomulyo			13	8	3			
07. Prasung	3		127	67	48	14		
08. Sawohan			7	2				
09. Damarsi	8		108	52	58	13		
10. Dukuh Tengah	4		97	31	36	12		
11. Banjarsari	3		68	28	31	13		
12. Wadungasih	2		98	33	27	6		
13. Banjarkemantren	10	6	13		13		10	8
14. Sukorejo	10	5	9		10		10	5
15. Sidokepong	17	8	10		15		15	3
Jumlah	118	53	633	233	310	65	79	34

Sumber : Mantri Pertanian Kecamatan Buduran

**Tabel 5.06**  
**Populasi Ternak Besar Menurut Jenis**  
**dan Desa/Kelurahan**  
**Tahun 2017**

Desa/Kelurahan	Kuda	Sapi		Sapi Perah		Kerbau	
		Jantan	Betina	Jantan	Betina	Jantan	Betina
1		3	4	5	6	7	8
01. Entalsewu	4	4			18		
02. Pagerwojo		3				1	3
03. Sidokerto		4			4		
04. Buduran		9					
05. Siwalanpanji		5	3				
06. Sidomulyo		1					
07. Prasung		2		10	40		
08. Sawohan							
09. Damarsi		2					
10. Dukuh Tengah		4			18		
11. Banjarsari		21					
12. Wadungasih		3	4		11		
13. Banjarkemantren		3		15	60		
14. Sukorejo		4					
15. Sidokepong							
Jumlah	4	65	7	25	151	1	3

Sumber : Mantri Peternakan Kecamatan Buduran

**Tabel 5.07**  
**Populasi Ternak Kecil Menurut Jenis**  
**dan Desa/Kelurahan**  
**Tahun 2017**

Desa/Kelurahan	Kambing		Domba	
	Jantan	Betina	Jantan	Betina
1	2	2	3	3
01. Entalsewu	12	30	12	40
02. Pagerwojo	7	18	6	10
03. Sidokerto	5	16		
04. Buduran	6	18	10	23
05. Siwalanpanji	12	86	10	50
06. Sidomulyo	10	34	12	24
07. Prasung	122	424	14	67
08. Sawohan	825	1545	34	150
09. Damarsi	50	197	20	94
10. Dukuhtengah	25	154	16	51
11. Banjarsari	15	45	12	54
12. Wadungasih	12	65	15	46
13. Banjarkemantren	15	87	8	42
14. Sukorejo	12	62	16	87
15. Sidokepong	13	54	16	55
Jumlah	1 141	2 835	201	793

Sumber : Mantri Peternakan Kecamatan Buduran

**Tabel 5.08**  
**Populasi Unggas Menurut Jenis**  
**dan Desa/Kelurahan**  
**Tahun 2017**

Desa/Kelurahan	Ayam RAS (Petelor / Pedaging)	Ayam Bukan RAS	Itik	Enthok
1	2	3	4	5
01. Entalsewu		256		121
02. Pagerwojo		270		43
03. Sidokerto	250	270		45
04. Buduran		457		156
05. Siwalanpanji		107	540	42
06. Sidomulyo		234	236	33
07. Prasung	500	576	579	45
08. Sawohan		253	255	43
09. Damarsi		1200	1205	54
10. Dukuhtengah		975	1830	110
11. Banjarsari		647	7455	67
12. Wadungasih		575	743	72
13. Banjarkemantren		342		
14. Sukorejo		430		
15. Sidokepong		240		
Jumlah	750	6 832	12 843	831


Sumber : Mantri Peternakan Kecamatan Buduran

**Tabel 5.09**  
**Jumlah Petani Tambak dan Pandega (PTP)**  
**Tahun 2017**

Desa/Kelurahan	Luas (Ha)	Pemilik	Pandega
1	2	3	4
01. Entalsewu			
02. Pagerwojo			
03. Sidokerto			
04. Buduran			
05. Siwalanpanji	6,50	5	4
06. Sidomulyo			
07. Prasung	338,62	56	55
08. Sawohan	937,65	65	65
09. Damarsi	228,25	36	35
10. Dukuhtengah			
11. Banjarsari			
12. Wadungasih			
13. Banjarkemantren			
14. Sukorejo			
15. Sidokepong			
Jumlah	0	162	159

Sumber : Badan Pusat Statistik Kabupaten Sidoarjo

# BAB 6. INDUSTRI




**Tabel 6.01**  
**Banyaknya Industri Besar/Sedang Dan Jumlah Tenaga Kerja**  
**Menurut KLUI**  
**Tahun 2017**

KLUI	Jumlah Perusahaan/ Usaha	Jumlah Tenaga Kerja
1	2	3
31. Industri Makanan dan Minuman / Tembakau	12	1 989
32. Industri Tekstil, Pakaian Jadi dan Kulit	7	465
33. Industri Kayu dan Sejenisnya	7	345
34. Industri Kertas, Percetakan dan Penerbitan	2	192
35. Industri Kimia, Minyak, Kecuali Minyak Bumi dan Batubara	18	3 121
36. Industri Barang Galian Kecuali Minyak Bumi dan Batubara	6	921
37. Industri Logam Dasar	2	102
38. Industri barang dari Logam	4	263
39. Industri Pengolahan Lainnya	7	1 913
Jumlah	65	9 311

Sumber : Badan Pusat Statistik Kabupaten Sidoarjo



# BAB 7. PERHUBUNGAN



**Tabel 7.01**  
**Panjang Jalan Menurut Jenis Permukaan**  
**dan Desa/Kelurahan (dalam Km)**  
**Tahun 2017**

Desa/Kelurahan	Aspal	Makadam	Paving	Tanah
1	2	3	4	5
01. Entalsewu	*	4,40	*	*
02. Pagerwojo	2,50	0,50	*	*
03. Sidokerto	*	*	*	*
04. Buduran	6,59	0,00	*	0,00
05. Siwalanpanji	*	*	*	*
06. Sidomulyo	*	11,25	*	*
07. Prasung	2,30	0,30	*	*
08. Sawohan	6,00	*	*	*
09. Damarsi	7,00	5,00	*	*
10. Dukuh Tengah	*	3,50	*	*
11. Banjarsari	3,00	2,00	*	*
12. Wadungasih	3,00	1,50	*	*
13. Banjarkemantren	*	*	*	*
14. Sukorejo	*	*	*	*
15. Sidokepong	*	*	*	*

\*) data tidak tersedia

Sumber : Kantor Kecamatan Buduran

# BAB 8. EKONOMI



**Tabel 8.01**  
**Banyaknya Penabung dan Nilai Tabungan**  
**Lewat BRI Unit Buduran Setiap Bulan**  
**Tahun 2017**

Desa/Kelurahan	Simpedes		Deposito	
	Penabung	Nilai (Rp)	Penabung	Nilai ( Rp )
1	2	3	4	5
01. Januari	879	671 765 543	16	1 023 000 000
02. Pebruari	687	500 002 300	22	2 227 900 000
03. Maret	977	998 125 000	22	712 600 000
04. April	655	985 125 000	17	1 550 000 000
05. Mei	1 210	433 650 000	21	1 000 120 000
06. Juni	776	1 142 050 000	33	1 769 243 000
07. Juli	897	2 354 705 600	21	1 743 560 000
08. Agustus	970	2 156 230 000	28	2 162 550 000
09. September	324	3 654 780 000	27	876 200 000
10. Oktober	1 420	5 235 672 000	32	1 786 560 000
11. Nopember	1 243	1 987 645 000	19	1 987 523 000
12. Desember	1 656	5 613 255 600	20	2 183 120 000
<b>Jumlah</b>	<b>11 694</b>	<b>25 733 006 043</b>	<b>278</b>	<b>19 022 376 000</b>

Sumber : Bank BRI Unit Kecamatan Buduran

**Tabel 8.02**  
**Banyaknya Peminjam dan Nilai Pinjaman**  
**Lewat BRI unit Buduran Setiap Bulan**  
**Tahun 2017**

Bulan	Peminjam ( Orang )	Besarnya Peminjam ( Rp )
1	2	3
01. Januari	132	1 655 000 000
02. Pebruari	205	4 867 886 000
03. Maret	120	3 121 550 000
04. April	176	1 741 332 000
05. Mei	229	3 237 860 000
06. Juni	289	345 678 000
07. Juli	243	455 687 000
08. Agustus	278	1 232 560 000
09. September	180	980 780 000
10. Oktober	195	987 889 000
11. Nopember	165	199 876 600
12. Desember	143	396 772 000
Jumlah	2 355	19 222 870 600

Sumber : Bank BRI Unit Kecamatan Buduran

**Tabel 8.03**  
**Banyaknya Kredit, Pelunasan,**  
**Di Perum Pegadaian Buduran Setiap Bulan**  
**Tahun 2017**

Bulan	Kredit		Pelunasan	
	Barang Jaminan	Pinjaman ( Rp )	Barang Jaminan	Pinjaman ( Rp )
1	2	3	4	5
01. Januari	392	886 775 600	398	1 221 750 000
02. Pebruari	387	899 768 500	376	989 875 000
03. Maret	369	916 780 450	398	945 676 320
04. April	333	812 134 200	398	998 765 445
05. Mei	421	1 021 456 000	343	902 432 000
06. Juni	321	1 123 456 000	543	1 564 877 200
07. Juli	321	987 654 100	399	945 673 400
08. Agustus	430	1 055 775 000	368	987 997 600
09. September	365	897 654 300	334	798 654 300
10. Oktober	355	987 654 300	359	976 890 000
11. Nopember	378	998 645 200	341	987 842 600
12. Desember	432	987 856 400	449	999 878 650
Jumlah	4 504	11 575 610 050	4 706	12 320 312 515

Sumber : Perum Pegadaian Buduran

**Tabel 8.04**  
**Pendapatan Retribusi ( Karcis ) Puskesmas**  
**Setiap Bulan**  
**Tahun 2017**

Bulan	Jumlah Karcis (Lembar)	Pendapatan Retribusi (Rp)
1	2	3
01. Januari	1 245	12765000
02. Pebruari	1 652	16865000
03. Maret	1 543	15897500
04. April	1 760	17321500
05. Mei	1 265	12776500
06. Juni	1 542	15667200
07. Juli	1 165	11725000
08. Agustus	1 769	17895000
09. September	1 153	11454200
10. Oktober	1 950	19896000
11. Nopember	1 761	17654320
12. Desember	1 980	19754320
Jumlah	18 785	189 671 540

Sumber : Puskesmas Buduran

**Tabel 8.05**  
**Jumlah Hari dan Besarnya Retribusi Pasar**  
**Setiap Bulan**  
**Tahun 2016 - 2017**

Bulan	Jumlah Wajib Hari	2016	2017
1	2	3	4
01. Januari	29	1 330 000	1 363 000
02. Pebruari	31	1 515 000	1 550 000
03. Maret	31	1 600 000	1 565 000
04. April	29	1 490 000	1 490 000
05. Mei	32	1 585 000	1 650 000
06. Juni	30	1 560 000	1 580 000
07. Juli	29	1 170 000	1 220 000
08. Agustus	33	1 780 000	1 850 000
09. September	30	1 440 000	1 460 000
10. Oktober	31	1 600 000	1 650 000
11. Nopember	30	1 650 000	
12, Desember	30	1 530 000	
Jumlah	365	18 250 000	0

Sumber : Kantor Pasar Kecamatan Buduran



**Tabel 8.06**  
**Keadaan koperasi Unit Desa (KUD)**  
**Tahun 2016 - 2017**

Keadaan	2016	2017
1	2	3
01. Jumlah KUD	1	1
02. Jumlah Anggota	1 740	1 740
03. Jumlah Modal sendiri	228 096 465	228 096 465
04. Jumlah Modal Usaha	2 000 000	2 000 000
a. Pengadaan pangan	-	
b. TRI dll	-	
c. Sapi Perah	-	
d. KCK /USP Terintegrasi	69 787 215	69 787 215
05. Jumlah Modal Tetap	169 828 544	169 828 544
a. Bangunan	76 177 530	76 177 530
b. Truk	-	
c. Gudang	243 996 325	243 996 325
d. Kios/lainnya	-	
e. R. M U	-	
06. Jumlah Modal Investasi	-	

Sumber : KUD Mina Brantas

**Tabel 8.07**  
**Banyaknya Koperasi Menurut Jenisnya**  
**Tahun 2017**

Jenis Koperasi	Banyaknya
1	2
01. Koperasi Serba Usaha	1
02. KPPU/Pertanian	
03. Kerajinan	
04. Bank	3
05. Angkutan	
06. Simpan Pinjam	
07. Koperasi Pasar	2
08. Koperasi Veteran	
09. Koperasi Mahasiswa	
10. KPRI	
11. Koperasi Pensiunan	
12. Koperasi Wanita	
13. Koperasi Angkatan Darat	
14. Koperasi Kepolisian	
15. Koperasi Karyawan/Pegawai Negeri	
16. K U D	1
17. KPPN/Pusat	
	7

Sumber : KUD Buduran

# DATA

## MENCERDASKAN BANGSA



**BADAN PUSAT STATISTIK  
KABUPATEN SIDOARJO**

Jl. Pahlawan No.140 - Sidoarjo  
Telp : (031)8941744 - Fax : (031)8946473  
Email : [bps3515@bps.go.id](mailto:bps3515@bps.go.id)  
<http://sidoarjokab.bps.go.id>

ISSN 2620-7087



9 772620 708000