

KECAMATAN SEDATI DALAM ANGKA 2018



**BADAN PUSAT STATISTIK
KABUPATEN SIDOARJO**

Kecamatan Sedati Dalam Angka 2018

ISSN : 2620-7095

No. Publikasi : 35156.1813

Katalog : 1102001.3515130

Ukuran Buku : 15 cm X 21 cm

Jumlah Halaman : x + 93

Naskah :

Badan Pusat Statistik Kabupaten Sidoarjo

Gambar Kulit Oleh :

Badan Pusat Statistik Kabupaten Sidoarjo

Diterbitkan Oleh :

©BPS Kabupaten Sidoarjo

Dicetak Oleh :

-

CETAKAN KE 2 (DUA)

Dilarang mengumumkan, mendistribusikan, mengomunasikan, dan/atau menggandakan sebagian atau seluruh isi buku ini untuk tujuan komersial tanpa izin tertulis dari Badan Pusat Statistik Kabupaten Sidoarjo

KEPALA BPS KABUPATEN SIDOARJO



Ir. Patris Sayogyo, MM

KATA PENGANTAR

Puji syukur kami panjatkan ke hadirat Tuhan YME atas perkenanNya sehingga kami dapat dengan selamat menyelesaikan satu dari kewajiban institusional kami ini. Semoga selamat pula, kami dan para pengguna untuk seterusnya. Amin.

"Kecamatan Sedati Dalam Angka 2018" merupakan publikasi tahunan yang berupa kumpulan data dan secara komprehensif dari berbagai bidang/ sektor. Tujuan utama publikasi ini dimaksudkan untuk memberi gambaran secara global keadaan Kecamatan Sedati setiap tahun.

Terima kasih dan hormat juga kami tujukan kepada seluruh Dinas, Instansi, Kantor dan Bagian di lingkungan Kecamatan Sedati yang telah menyumbangkan datanya untuk melengkapi isi publikasi ini. Semoga andil semua pihak dalam publikasi ini akan bersama-sama memberi peran dalam kemajuan wilayah Kecamatan Sedati .

Disadari bahwa publikasi ini masih mengandung kekurangan, maka segala kritik dan saran untuk perbaikan atau penyempurnaan publikasi selanjutnya sangat diharapkan.

Sidoarjo, September 2018

Badan Pusat Statistik
Kabupaten Sidoarjo
Kepala,



Ir. Patris Sayoqyo.,MM
NIP. 196104101990031001

PETA KECAMATAN SEDATI



DAFTAR ISI

Kata Pengantar	i
Daftar Isi	ii
Tabel-tabel :	

Kedaaan Geografis

1.01	: Luas Wilayah Menurut Desa di Kecamatan Sedati	1
1.02	: Tinggi Wilayah di Atas Permukaan Laut (DPL) Menurut Desa	2
1.03	: Jarak dari Desa ke Ibukota Kecamatan dan ke Ibukota Kabupaten Menurut Desa	3
1.04	: Banyaknya Curah Hujan dan Hari Hujan Menurut Bulan Tahun 2016- 2017	4

Pemerintahan

2.01	: Nama Pejabat Dinas/Instansi di Wilayah Kecamatan Sedati	5
2.02	: Nama Kepala Desa/Lurah dan Tahun Pengangkatan Menurut Desa	6
2.03	: Banyaknya Perangkat Desa Menurut Desa	7
2.04	: Status, Klasifikasi, dan Jumlah Pedukuhan/Dusun Menurut Desa	8
2.05	: Kekayaan Desa Selain Tanah Kas Desa (Ha)	9
2.06	: Potensi Hansip di Jajaran Mawil Hansip Kecamatan Menurut Desa	10

Kependudukan

3.01	: Banyaknya Rukun Warga (RW), Rukun Tetangga (RT) dan Kepala keluarga (KK) Menurut Desa Tahun 2017	11
3.02	: Jumlah Penduduk Menurut Jenis Kelamin Hasil Registrasi Penduduk Pertengahan Tahun 2017	12

3.03	: Jumlah Penduduk Menurut Jenis Kelamin Hasil Registrasi penduduk Akhir Tahun 2017	13
3.04	: Jumlah Penduduk Menurut Kewarganegaraan Menurut Desa Tahun 2017	14
3.05	: Banyaknya Kelahiran Menurut Jenis Kelamin Bayi Menurut Desa Tahun 2017	15
3.06	: Banyaknya Kelahiran Menurut Jenis Kelamin Bayi Setiap Bulan Tahun 2017.....	16
3.07	: Banyaknya Ibu Yang Melahirkan Menurut Tenaga Penolong dan Desa Tahun 2017	17
3.08	: Banyaknya Kematian Menurut Jenis Kelamin dan Desa Tahun 2017	18
3.09	: Banyaknya Kematian Menurut Jenis Kelamin Setiap Bulan Tahun 2017	19
3.10	: Banyaknya Pendatang Menurut Jenis Kelamin dan Desa Tahun 2017	20
3.11	: Banyaknya Pendatang Menurut Jenis Kelamin Setiap Bulan Tahun 2017	21
3.12	: Banyaknya Pindahan Menurut Jenis Kelamin dan Desa Tahun 2017	22
3.13	: Banyaknya Pindahan Menurut Jenis Kelamin Setiap Bulan Tahun 2017	23

Sosial

4.01	: Banyaknya Sekolah, Kelas, Guru, dan Murid Taman Kanak-kanak Tahun 2017.....	24
4.02	: Banyaknya Sekolah, Bilik, Kelas, Guru dan Murid Sekolah Dasar Negeri Tahun 2017	25
4.03	: Banyaknya Murid Sekolah Dasar Negeri Menurut Tingkatan/Kelas dan Jenis Kelamin Tahun 2017	26
4.04	: Banyaknya Sekolah, Bilik, Kelas, Guru dan Murid Sekolah Dasar Swasta Tahun 2017.....	28
4.05	: Banyaknya Murid Sekolah Dasar Swasta Menurut Tingkatan/Kelas dan Jenis Kelamin Tahun 2017	29

4.06	: Banyaknya Murid Sekolah Dasar Negeri yang Mengikuti dan Lulus UAS Menurut Desa/Kelurahan Tahun 2017.....	31
4.07	: Banyaknya Sekolah, Bilik, Kelas, Guru dan Murid Sekolah Dasar Non Dinas Pendidikan Tahun 2017.....	32
4.08	: Banyaknya Murid Sekolah Dasar Non Dinas Pendidikan Menurut Tingkatan/ Kelas dan Jenis Kelamin Tahun 2017.....	33
4.09	: Banyaknya Sekolah Lanjutan Tingkat Pertama (SLTP) Negeri dan Swasta Tahun 2017.....	35
4.10	: Banyaknya Murid Sekolah Lanjutan Tingkat Pertama Menurut Tingkatan/ Kelas dan Jenis Kelamin Tahun 2017.....	36
4.11	: Banyaknya Sekolah Lanjutan Tingkat Atas (SLTA) Negeri dan Swasta Tahun 2017.....	37
4.12	: Banyaknya Murid Sekolah Lanjutan Tingkat Atas Menurut Tingkatan/ Kelas dan Jenis Kelamin Tahun 2017.....	38
4.13	: Banyaknya Sekolah Lanjutan Tingkat Pertama (SLTP) dan Sekolah Lanjutan Tingkat Atas (SLTA) Non Dinas Pendidikan Tahun 2017.....	39
4.14	: Banyaknya Murid SLTP dan SLTA Non Dinas Pendidikan Menurut Tingkatan/Kelas dan Jenis Kelamin Tahun 2017.....	40
4.15	: Banyaknya Kunjungan ke Puskesmas Menurut 10 Jenis Penyakit Yang Dominan Tahun 2017.....	41
4.16	: Banyaknya Tenaga Medis dan Paramedis di Puskesmas Menurut Jenis Kelamin.....	42
4.17	: Banyaknya Jamban Menurut Jenis Sumber Dana dan Desa Tahun 2017.....	43
4.18	: Banyaknya Sumber Air Minum Menurut Jenis, Sumber Dana Dan Desa Tahun 2017.....	44
4.19	: Target dan Pencapaian KB Aktif Menurut Jenis Kontrasepsi dan Desa Tahun 2017.....	45

4.20	: Target dan Pencapaian KB Baru Menurut Jenis Kontrasepsi dan Desa Tahun 2017	47
4.21	: Jumlah Pasangan Usia Subur (PUS) Menurut Kelompok Umur dan Desa Tahun 2017	49
4.22	: Banyaknya Peserta KB Menurut Jalur Pelayanan dan Jumlah PUS Bukan Peserta KB Tahun 2017	50
4.23	: Jumlah Posyandu dan Balita Menurut Desa Tahun 2017	51
4.24	: Kunjungan Ibu Hamil, Cakupan Imunisasi TT, Mendapatkan Tablet FE1 dan FE3 Menurut Desa Tahun 2017	53
4.25	: Jumlah Bayi Berat Badan Lahir Rendah (BBLR) Menurut Desa Tahun 2017	55
4.26	: Persentase Pemeluk Agama Menurut Desa Tahun 2017 ..	56
4.27	: Banyaknya Tempat Ibadah Menurut Desa Tahun 2017....	57
4.28	: Banyaknya Nikah, Talak, Cerai dan Rujuk Menurut Desa tahun 2017	58
4.29	: Banyaknya Penerimaan Zakat Fitrah Menurut Desa Tahun 2017	59
4.30	: Banyaknya Penyaluran Zakat Fitrah Menurut Desa Tahun 2017	60
4.31	: Banyaknya Pemberi, Penerima dan Jumlah Hewan Kurban Menurut Desa Tahun 2017	61
4.32	: Banyaknya Kecelakaan dan Korban Lalu Lintas Menurut Bulan Tahun 2017	62
4.33	: Banyaknya Orang Yang Bekerja Menurut Jenis Pekerjaan dan Desa Tahun 2017	63
4.34	: Banyaknya Penyandang Cacat Menurut Jenis Kecacatan dan Desa Tahun 2017	65

Pertanian

5.01	: Luas Tanah Sawah Menurut Jenis Pengairan dan Desa (dalam Ha) Tahun 2017	66
------	---	----

5.02	: Realisasi Luas Tanam dan Luas Panen Padi Menurut Desa (dalam Ha) Tahun 2017	67
5.03	: Banyaknya Tanaman Kelapa, Randu dan Empon-empon Menurut Desa Tahun 2017	68
5.04	: Banyaknya Tanaman Buah yang Panen Menurut Desa (dalam pohon) Tahun 2017.....	69
5.05	: Populasi Ternak Besar Menurut Jenis dan Desa Tahun 2017.....	70
5.06	: Populasi Ternak Kecil Menurut Jenis dan Desa Tahun 2017.....	71
5.07	: Populasi Ternak Unggas Menurut Jenis dan Desa Tahun 2017.....	72
5.08	: Keadaan Organisme Pengganggu Tanaman (OPT) Padi per Bulan Tahun 2017	73

Industri

6.01	: Banyaknya Industri Besar/Sedang dan Jumlah Tenaga Kerja Menurut KBLI Tahun 2017	74
6.02	: Banyaknya Industri Kecil dan Jumlah Tenaga Kerja Menurut KBLI Tahun 2017	75
6.03	: Banyaknya Industri Kerajinan Rakyat dan Jumlah Tenaga Kerja Menurut KBLI Tahun 2017.....	76
6.04	: Banyaknya Industri Besar/Sedang dan Jumlah Tenaga Kerja Menurut Desa Tahun 2017.....	77
6.05	: Banyaknya Industri Besar/Sedang dan Jumlah Tenaga Kerja Menurut Desa Tahun 2017.....	78


Perhubungan

7.01	: Panjang Jalan Menurut Jenis Permukaan dan Desa (dalam Km) Tahun 2017.....	79
7.02	: Banyaknya Sarana Perdagangan Menurut Jenisnya Tahun 2017.....	80
7.03	: Banyaknya Koperasi Menurut Jenisnya dan Desa Tahun 2017.....	81

Keuangan Dan Harga-harga

8.01	: Keputusan Desa Tentang APBDes Untuk Penerimaan Menurut Desa (dalam Rp. 000) Tahun 2017	82
8.02	: Keputusan Desa Tentang APBDes Untuk Pengeluaran Menurut Desa (dalam Rp. 000) Tahun 2017	84
8.03	: Pendapatan Retribusi (Karcis) di Puskesmas Setiap Bulan Tahun 2016-2017	86
8.04	: Jumlah Hari dan Besarnya Retribusi Pasar Setiap Bulan Tahun 2016-2017	87

BAB 1. GEOGRAFI DAN IKLIM



Tabel 1.01
Luas Wilayah Menurut Desa
di Kecamatan Sedati

D e s a	Luas (Km ²)	Persentase (%)
1	2	3
01. Kwangsan	2,34	2,95
02. Pepe	9,99	12,60
03. Buncitan	1,82	2,30
04. Kalanganyar	27,30	34,44
05. Tambak Cemandi	4,43	5,59
06. Gisik Cemandi	1,49	1,88
07. Cemandi	5,02	6,33
08. Pulungan	0,39	0,49
09. Betro	1,79	2,26
10. Sedati Agung	1,96	2,47
11. Sedati Gede	1,70	2,14
12. Pabean	2,34	2,95
13. Semampir	1,46	1,84
14. Pranti	3,29	4,15
15. Segoro Tambak	8,35	10,53
16. Banjar Kemuning	5,59	7,05
	79,26	100,00

Sumber : Kantor Kecamatan Sedati

Tabel 1.02
Tinggi Wilayah Di Atas Permukaan Laut (DPL)
Menurut Desa

D e s a	Tinggi D P L (m)
1	2
01. Kwangsan	42
02. Pepe	26
03. Buncitan	37
04. Kalanganyar	36
05. Tambak Cemandi	28
06. Gisik Cemandi	23
07. Cemandi	34
08. Pulungan	35
09. Betro	40
10. Sedati Agung	38
11. Sedati Gede	38
12. Pabean	40
13. Semampir	24
14. Pranti	30
15. Segoro Tambak	8
16. Banjar Kemuning	22

Sumber : Kantor Kecamatan Sedati

Tabel 1.03
Jarak dari Desa ke Ibu kota Kecamatan
dan ke Ibukota Kabupaten Menurut Desa

D e s a	Jarak ke Ibukota Kecamatan (Km)	Jarak ke Ibukota Kabupaten (Km)
1	2	3
01. Kwangsan	2	9
02. Pepe	3	10
03. Buncitan	1	12
04. Kalanganyar	3	14
05. Tambak Cemandi	6	17
06. Gisik Cemandi	4	15
07. Cemandi	1	12
08. Pulungan	0	11
09. Betro	1	10
10. Sedati Agung	3	13
11. Sedati Gede	4	14
12. Pabean	5	15
13. Semampir	6	16
14. Pranti	8	19
15. Segoro Tambak	8	19
16. Banjar Kemuning	6	17

Sumber : Kantor Kecamatan Sedati

Tabel 1.04
Banyaknya Curah Hujan dan Hari Hujan
menurut bulan
Tahun 2016 - 2017

Bulan	2016		2017	
	C H (mm)	H H	C H (mm)	H H
1	2	3	4	5
01. Januari	167	6	424	24
02. Pebruari	228	13	251	17
03. Maret	183	9	247	19
04. April	259	15	318	21
05. Mei	47	6	52	9
06. Juni	0	0	5	3
07. Juli	0	0	31	4
08. Agustus	0	0	0	0
09. September	0	0	0	3
10. Oktober	0	0	53	1
11. Nopember	0	0	293	14
12. Desember	266	10	404	23

Sumber : UPTD Air dan Jalan Wilayah Sumput

BAB 2. PEMERINTAHAN



Tabel 2.01
Nama Pejabat Dinas / Instansi
di Wilayah Kecamatan Sedati

Nama Pejabat	Nama Dinas / Instansi
1	2
1. RIDHO PRASETYO,S.STP,M.AP,MH	Camat Sedati
2. KAPT. INF. GHOPUR UROKHIM	Dan Ramil
3. AKP. Drs. HARDYANTORO	Kapolsek
4. Dr. DYAH LAKSMISARI	Kepala UPT Puskesmas
5. Drs. ABD. MUNTHOLIB	Kepala Kantor Urusan Agama
6. SITI AISYAH, S.Pd.I	Penilik Pendidikan Agama Islam
7. SUHADAK	Kepala Pasar Desa Betro
8. SYAIFUL ANWAR, S.Sos	Koordinator Statistik Kecamatan
9. Drs. MOCH. FAISOL	Koordinastor Penyuluh KB
10. Ir. ISMET URFANI SYAHDU	Mantri Pertanian
11. RATNA DWI LESTARI, SKH	Kepala Balai Penyuluh Kecamatan
12. FREEGIED Satriya Wibisono, S.Pi	PPL PERIKANAN

Sumber : Kantor Kecamatan Sedati

Tabel 2.02
Nama Kepala Desa dan Tahun Pengangkatan
Menurut Desa

D e s a	Nama Kepala Desa	Tahun Diangkat
1	2	3
01. Kwangsan	KARTADJI	2012
02. Pepe	NUR HIDAYAT	2018
03. Buncitan	SLAMET IRIANTO	2012
04. Kalanganyar	IRHAM TAUFIQ	2012
05. Tambak Cemandi	A M A T	2012
06. Gisik Cemandi	SUPRIYADI	2012
07. Cemandi	AYUB SAI	2012
08. Pulungan	DECKY ANDIANTO	2012
09. Betro	H.M. LUTFI, SH	2012
10. Sedati Agung	M. THOYIB	2012
11. Sedati Gede	KHUSYAIRI	2012
12. Pabean	SUBANDI	2012
13. Semampir	TAUCHID	2012
14. Pranti	SUHAINI	2012
15. Segoro Tambak	BAHRUL ULUM	2012
16. Banjar Kemuning	M. ZAINUL ABIDIN	2012

Sumber : Kantor Kecamatan Sedati

Tabel 2.03
Banyaknya Perangkat Desa
Menurut Desa

D e s a	Kepala Desa	Sekretaris Desa	Lainnya	Jumlah
1	2	3	4	5
01. Kwangsan	1	1	8	10
02. Pepe	1	1	8	10
03. Buncitan	1	-	8	9
04. Kalanganyar	1	-	9	10
05. Tambak Cemandi	1	1	8	10
06. Gisik Cemandi	1	-	9	10
07. Cemandi	1	1	6	8
08. Pulungan	1	1	6	8
09. Betro	1	1	9	11
10. Sedati Agung	1	-	6	7
11. Sedati Gede	1	1	9	11
12. Pabean	1	1	12	14
13. Semampir	1	1	7	9
14. Pranti	1	1	6	8
15. Segoro Tambak	1	1	6	8
16. Banjar Kemuning	1	1	4	6
	16	12	121	149

Sumber : Kantor Kecamatan Sedati

Tabel 2.04
Status, Klasifikasi, dan Jumlah Pedukuhan/Dusun
Menurut Desa

D e s a	Status	Klasifikasi D e s a	Jumlah Pedukuhan/ Dusun
1	2	3	4
01. Kwangsan	Desa	Swasembada	2
02. Pepe	Desa	Swasembada	3
03. Buncitan	Desa	Swasembada	3
04. Kalanganyar	Desa	Swasembada	1
05. Tambak Cemandi	Desa	Swasembada	2
06. Gisik Cemandi	Desa	Swasembada	2
07. Cemandi	Desa	Swasembada	1
08. Pulungan	Desa	Swasembada	1
09. Betro	Desa	Swasembada	4
10. Sedati Agung	Desa	Swasembada	3
11. Sedati Gede	Desa	Swasembada	3
12. Pabean	Desa	Swasembada	6
13. Semampir	Desa	Swasembada	1
14. Pranti	Desa	Swasembada	1
15. Segoro Tambak	Desa	Swasembada	1
16. Banjar Kemuning	Desa	Swasembada	1
			35

Sumber : Kantor Kecamatan Sedati

Tabel 2.05
Kekayaan Desa Selain Tanah Kas
Desa (Ha)

D e s a	Makam	Lapangan	Jalan Desa	Prasarana Pembangunan Desa (*)	Jumlah
1	2	3	4	5	6
01. Kwangsan	0,15	-	-	-	0,15
02. Pepe	2,00	2,00	1,00	-	5,00
03. Buncitan	1,50	-	7,00	-	8,50
04. Kalanganyar	3,00	-	-	-	3,00
05. Tambak Cemandi	0,50	-	-	-	0,50
06. Gisik Cemandi	0,30	-	3,00	-	3,30
07. Cemandi	0,50	1,00	-	-	1,50
08. Pulungan	0,10	-	-	-	0,10
09. Betro	0,55	10,77	2,47	-	13,79
10. Sedati Agung	0,50	1,05	2,00	-	3,55
11. Sedati Gede	0,10	-	5,00	-	5,10
12. Pabean	0,39	0,60	0,31	-	1,30
13. Semampir	0,13	-	-	-	0,13
14. Pranti	0,50	0,50	0,50	-	1,50
15. Segoro Tambak	1,20	-	-	-	1,20
16. Banjar Kemuning	0,30	-	-	-	0,30
Jumlah	11,42	15,92	21,28	-	48,62

Sumber : Kantor Kecamatan Sedati

Tabel 2.06
Potensi Hansip di Jajaran Mawil Hansip Kecamatan
Menurut Desa

D e s a	Jumlah Hansip		Hansip Terlatih	
	Laki-laki	Perempuan	Laki-laki	Perempuan
1	2	3	4	5
01. Kwangsan	75	-	6	-
02. Pepe	85	-	5	-
03. Buncitan	53	-	5	-
04. Kalanganyar	51	-	5	-
05. Tambak Cemandi	47	-	6	-
06. Gisik Cemandi	62	-	4	-
07. Cemandi	77	-	8	-
08. Pulungan	59	-	4	-
09. Betro	87	-	11	-
10. Sedati Agung	88	-	8	-
11. Sedati Gede	86	-	7	-
12. Pabean	93	-	18	-
13. Semampir	72	-	4	-
14. Pranti	62	-	5	-
15. Segoro Tambak	64	-	2	-
16. Banjar Kemuning	51	-	3	-
	1112	0	101	0

Sumber : Kantor Kecamatan Sedati

BAB 3. PENDUDUK



Tabel 3.01
Banyaknya Rukun Warga (RW), Rukun Tetangga (RT) dan
Kepala Keluarga (KK) Menurut Desa
Tahun 2017

D e s a	Rukun Warga (RW)	Rukun Tetangga (RT)	Kepala Keluarga (KK)
1	2	3	4
01. Kwangsan	13	25	984
02. Pepe	45	90	3195
03. Buncitan	11	25	1563
04. Kalanganyar	6	23	1647
05. Tambak Cemandi	4	16	1174
06. Gisik Cemandi	4	13	594
07. Cemandi	5	25	1824
08. Pulungan	2	15	842
09. Betro	9	24	2431
10. Sedati Agung	4	24	2345
11. Sedati Gede	12	32	3372
12. Pabean	23	80	5531
13. Semampir	6	12	684
14. Pranti	5	14	711
15. Segoro Tambak	2	6	478
16. Banjar Kemuning	4	8	348
	155	432	27723

Sumber : Kantor Kecamatan Sedati

Tabel 3.02
Jumlah Penduduk Menurut Jenis Kelamin
Hasil Registrasi Penduduk Pertengahan
Tahun 2017

D e s a	Laki-laki	Perempuan	Jumlah
1	2	3	4
01. Kwangsan	2108	2110	4218
02. Pepe	5733	5645	11378
03. Buncitan	2682	2687	5369
04. Kalanganyar	2869	2836	5705
05. Tambak Cemandi	1799	1731	3530
06. Gisik Cemandi	1386	1351	2737
07. Cemandi	3346	3253	6599
08. Pulungan	1853	1880	3733
09. Betro	4435	3962	8397
10. Sedati Agung	4422	4213	8635
11. Sedati Gede	5086	4974	10060
12. Pabean	8420	8271	16691
13. Semampir	1519	1503	3022
14. Pranti	1715	1675	3390
15. Segoro Tambak	1154	1118	2272
16. Banjar Kemuning	1174	1189	2363
	49701	48398	98099

Sumber : Kantor Kecamatan Sedati

Tabel 3.03
Jumlah Penduduk Menurut Jenis Kelamin
Hasil Registrasi Penduduk Akhir
Tahun 2017

D e s a	Laki-laki	Perempuan	Jumlah
1	2	3	4
01. Kwangsan	2108	2110	4218
02. Pepe	5733	5645	11378
03. Buncitan	2687	2694	5381
04. Kalanganyar	2868	2835	5703
05. Tambak Cemandi	1799	1731	3530
06. Gisik Cemandi	1387	1353	2740
07. Cemandi	3346	3253	6599
08. Pulungan	1860	1886	3746
09. Betro	4435	3959	8394
10. Sedati Agung	4422	4213	8635
11. Sedati Gede	5086	4974	10060
12. Pabean	8427	8280	16707
13. Semampir	1519	1503	3022
14. Pranti	1715	1675	3390
15. Segoro Tambak	1155	1118	2273
16. Banjar Kemuning	1174	1189	2363
	49721	48418	98139

Sumber : Kantor Kecamatan Sedati

Tabel 3.04
Jumlah Penduduk Menurut Kewarganegaraan
Menurut Desa
Tahun 2017

D e s a	WNI			WNA		Jumlah
	Laki-laki	Perempuan	Jumlah	Laki-laki	Perempuan	
1	2	3	4	5	6	7
01. Kwangsan	2108	2110	4218	-	-	0
02. Pepe	5733	5645	11378	-	-	0
03. Buncitan	2687	2694	5381	-	-	0
04. Kalanganyar	2868	2835	5703	-	-	0
05. Tambak Cemandi	1799	1731	3530	-	-	0
06. Gisik Cemandi	1387	1353	2740	-	-	0
07. Cemandi	3346	3253	6599	-	-	0
08. Pulungan	1860	1886	3746	-	-	0
09. Betro	4435	3959	8394	-	-	0
10. Sedati Agung	4422	4213	8635	-	-	0
11. Sedati Gede	5086	4974	10060	-	-	0
12. Pabean	8427	8280	16707	-	-	0
13. Semampir	1519	1503	3022	-	-	0
14. Pranti	1715	1675	3390	-	-	0
15. Segoro Tambak	1155	1118	2273	-	-	0
16. Banjar Kemuning	1174	1189	2363	-	-	0
	49721	48418	98139	0	0	0

Sumber : Kantor Kecamatan Sedati

Tabel 3.05
Banyaknya Kelahiran Menurut Jenis Kelamin Bayi
Menurut Desa
Tahun 2017

D e s a	Laki-laki	Perempuan	Jumlah
1	2	3	4
01. Kwangsan	35	35	70
02. Pepe	114	112	226
03. Buncitan	50	43	93
04. Kalanganyar	40	41	81
05. Tambak Cemandi	26	23	49
06. Gisik Cemandi	21	21	42
07. Cemandi	56	55	111
08. Pulungan	26	28	54
09. Betro	79	81	160
10. Sedati Agung	68	67	135
11. Sedati Gede	105	105	210
12. Pabean	173	170	343
13. Semampir	22	28	50
14. Pranti	26	24	50
15. Segoro Tambak	16	16	32
16. Banjar Kemuning	14	12	26
	871	861	1732

Sumber : Koordinator PLKB

Tabel 3.06
Banyaknya Kelahiran Menurut Jenis Kelamin Bayi
Setiap Bulan
Tahun 2017

Bulan	Laki-laki	Perempuan	Jumlah
1	2	3	4
01. Januari	82	79	161
02. Pebruari	68	51	119
03. Maret	47	64	111
04. April	68	56	124
05. Mei	81	78	159
06. Juni	112	89	201
07. Juli	67	67	134
08. Agustus	51	76	127
09. September	92	86	178
10. Oktober	68	71	139
11. Nopember	51	67	118
12. Desember	84	77	161
	871	861	1732

Sumber : Koordinator PLKB

Tabel 3.07
Banyaknya Ibu Yang Melahirkan Menurut
Tenaga Penolong dan Desa
Tahun 2017

D e s a	Dokter	Bidan/ Perawat	Dukun	Lainnya	Jumlah
1	2	3	4	5	6
01. Kwangsan	49	21	0	0	70
02. Pepe	79	147	0	0	226
03. Buncitan	50	43	0	0	93
04. Kalanganyar	27	54	0	0	81
05. Tambak Cemandi	26	23	0	0	49
06. Gisik Cemandi	14	28	0	0	42
07. Cemandi	41	70	0	0	111
08. Pulungan	19	35	0	0	54
09. Betro	62	98	0	0	160
10. Sedati Agung	49	86	0	0	135
11. Sedati Gede	86	124	0	0	210
12. Pabean	137	206	0	0	343
13. Semampir	22	28	0	0	50
14. Pranti	26	24	0	0	50
15. Segoro Tambak	9	23	0	0	32
16. Banjar Kemuning	11	15	0	0	26
	707	1025	0	0	1732

Sumber : Koordinator PLKB

Tabel 3.08
Banyaknya Kematian Menurut Jenis Kelamin
dan Desa
Tahun 2017

D e s a	Laki-laki	Perempuan	Jumlah
1	2	3	4
01. Kwangsan	15	11	26
02. Pepe	14	18	32
03. Buncitan	21	19	40
04. Kalanganyar	24	30	54
05. Tambak Cemandi	16	12	28
06. Gisik Cemandi	11	10	21
07. Cemandi	20	21	41
08. Pulungan	29	19	48
09. Betro	36	24	60
10. Sedati Agung	29	23	52
11. Sedati Gede	23	26	49
12. Pabean	26	28	54
13. Semampir	11	9	20
14. Pranti	8	17	25
15. Segoro Tambak	10	14	24
16. Banjar Kemuning	12	13	25
	305	294	599

Sumber : Kantor Kecamatan Sedati

Tabel 3.09
Banyaknya Kematian Menurut Jenis Kelamin
Setiap Bulan
Tahun 2017

Bulan	Laki-laki	Perempuan	Jumlah
1	2	3	4
01. Januari	20	20	40
02. Pebruari	28	23	51
03. Maret	24	27	51
04. April	25	22	47
05. Mei	31	23	54
06. Juni	23	22	45
07. Juli	25	24	49
08. Agustus	27	31	58
09. September	24	26	50
10. Oktober	23	27	50
11. Nopember	26	22	48
12. Desember	29	27	56
	305	294	599

Sumber : Kantor Kecamatan Sedati

Tabel 3.10
Banyaknya Pendatang Menurut Jenis Kelamin
dan Desa
Tahun 2017

D e s a	Laki-laki	Perempuan	Jumlah
1	2	3	4
01. Kwangsan	16	27	43
02. Pepe	43	37	80
03. Buncitan	17	29	46
04. Kalanganyar	19	20	39
05. Tambak Cemandi	13	23	36
06. Gisik Cemandi	11	27	38
07. Cemandi	24	28	52
08. Pulungan	38	47	85
09. Betro	43	51	94
10. Sedati Agung	39	39	78
11. Sedati Gede	29	25	54
12. Pabean	41	54	95
13. Semampir	18	16	34
14. Pranti	16	19	35
15. Segoro Tambak	18	10	28
16. Banjar Kemuning	14	13	27
	399	465	864

Sumber : Kantor Kecamatan Sedati

Tabel 3.11
Banyaknya Pendatang Menurut Jenis Kelamin
Setiap Bulan
Tahun 2017

Bulan	Laki-laki	Perempuan	Jumlah
1	2	3	4
01. Januari	27	37	64
02. Pebruari	34	41	75
03. Maret	45	43	88
04. April	33	39	72
05. Mei	21	42	63
06. Juni	43	39	82
07. Juli	42	43	85
08. Agustus	29	34	63
09. September	41	47	88
10. Oktober	37	41	78
11. Nopember	25	28	53
12. Desember	22	31	53
	399	465	864

Sumber : Kantor Kecamatan Sedati

Tabel 3.12
Banyaknya Kepindahan Menurut Jenis Kelamin
Dan Desa
Tahun 2017

D e s a	Laki-laki	Perempuan	Jumlah
1	2	3	4
01. Kwangsan	13	11	24
02. Pepe	21	18	39
03. Buncitan	24	24	48
04. Kalanganyar	26	28	54
05. Tambak Cemandi	11	13	24
06. Gisik Cemandi	14	10	24
07. Cemandi	18	19	37
08. Pulungan	32	36	68
09. Betro	34	40	74
10. Sedati Agung	25	24	49
11. Sedati Gede	22	18	40
12. Pabean	41	38	79
13. Semampir	15	15	30
14. Pranti	22	5	27
15. Segoro Tambak	7	3	10
16. Banjar Kemuning	11	5	16
	336	307	643

Sumber : Kantor Kecamatan Sedati

Tabel 3.13
Banyaknya Kepindahan Menurut Jenis Kelamin
Setiap Bulan
Tahun 2017

Bulan	Laki-laki	Perempuan	Jumlah
1	2	3	4
01. Januari	41	22	63
02. Pebruari	32	27	59
03. Maret	38	25	63
04. April	41	22	63
05. Mei	31	26	57
06. Juni	27	24	51
07. Juli	18	30	48
08. Agustus	26	17	43
09. September	29	16	45
10. Oktober	22	19	41
11. Nopember	16	32	48
12. Desember	15	47	62
	336	307	643

Sumber : Kantor Kecamatan Sedati

BAB 4. SOSIAL



Tabel 4.01
Banyaknya Sekolah, Kelas, Guru dan Murid
Taman Kanak-kanak
Tahun 2017

D e s a	Sekolah	Kelas	Guru	Murid
1	2	3	4	5
01. Kwangsan	2	9	13	114
02. Pepe	3	10	16	152
03. Buncitan	2	6	10	97
04. Kalanganyar	2	5	10	89
05. Tambak Cemandi	2	4	8	74
06. Gisik Cemandi	2	4	6	69
07. Cemandi	2	8	12	147
08. Pulungan	1	4	6	98
09. Betro	3	12	19	241
10. Sedati Agung	3	8	12	157
11. Sedati Gede	3	16	24	238
12. Pabean	9	21	45	349
13. Semampir	1	2	4	74
14. Pranti	1	3	4	84
15. Segoro Tambak	2	4	6	74
16. Banjar Kemuning	1	2	3	64
	39	118	198	2121

Sumber : Cabang Dinas Pendidikan Kecamatan Sedati

Tabel 4.02
Banyaknya Sekolah, Bilik, Kelas, Guru Dan Murid
Sekolah Dasar Negeri
Tahun 2017

D e s a	Sekolah	Bilik	Kelas	Guru	Murid
1	2	3	4	5	6
01. Kwangsan	1	6	6	9	275
02. Pepe	1	6	9	13	371
03. Buncitan	1	9	15	17	674
04. Kalanganyar	1	7	7	12	254
05. Tambak Cemandi	0	0	0	0	0
06. Gisik Cemandi	1	9	7	12	196
07. Cemandi	1	9	12	19	343
08. Pulungan	1	6	6	11	189
09. Betro	1	7	12	19	372
10. Sedati Agung	1	11	13	23	463
11. Sedati Gede	2	27	32	54	1351
12. Pabean	2	19	33	59	1290
13. Semampir	1	7	6	13	267
14. Pranti	1	6	6	15	232
15. Segoro Tambak	1	6	6	10	135
16. Banjar Kemuning	1	5	6	10	130
	17	140	176	296	6542

Sumber : Cabang Dinas Pendidikan Kecamatan Sedati

Tabel 4.03
Banyaknya Murid Sekolah Dasar Negeri Menurut
Tingkatan/Kelas dan Jenis Kelamin
Tahun 2017

D e s a	Kelas I		Kelas II		Kelas III	
	L	P	L	P	L	P
1	2	3	4	5	6	7
01. Kwangsan	29	21	25	19	22	18
02. Pepe	31	34	36	37	33	34
03. Buncitan	42	69	47	72	45	70
04. Kalanganyar	26	21	23	19	21	17
05. Tambak Cemandi	0	0	0	0	0	0
06. Gisik Cemandi	28	14	24	12	23	10
07. Cemandi	42	23	39	25	37	21
08. Pulungan	19	18	16	17	14	15
09. Betro	34	27	39	30	37	27
10. Sedati Agung	42	34	47	37	45	34
11. Sedati Gede	117	112	120	115	117	110
12. Pabean	124	97	128	101	126	98
13. Semampir	31	24	27	21	25	18
14. Pranti	24	16	22	13	20	12
15. Segoro Tambak	14	14	12	13	10	10
16. Banjar Kemuning	18	12	17	10	16	6
	622	541	591	500	602	568

Sumber : Cabang Dinas Pendidikan Kecamatan Sedati

D e s a	Kelas IV		Kelas V		Kleas VI	
	L	P	L	P	L	P
1	8	9	10	11	12	13
01. Kwangsan	22	39	23	17	25	15
02. Pepe	35	34	30	30	15	22
03. Buncitan	76	62	45	54	56	36
04. Kalanganyar	20	29	17	22	22	17
05. Tambak Cemandi	0	0	0	0	0	0
06. Gisik Cemandi	17	13	17	10	17	11
07. Cemandi	31	26	42	27	6	24
08. Pulungan	14	16	13	17	19	11
09. Betro	30	42	23	26	33	24
10. Sedati Agung	35	34	44	46	30	35
11. Sedati Gede	135	119	127	87	95	97
12. Pabean	117	91	108	104	110	86
13. Semampir	20	20	26	16	26	13
14. Pranti	22	17	21	23	17	25
15. Segoro Tambak	15	13	12	11	6	5
16. Banjar Kemuning	13	13	6	10	5	4
	554	500	482	425	482	425

Sumber : Cabang Dinas Pendidikan Kecamatan Sedati

Tabel 4.04
Banyaknya Sekolah, Bilik, Kelas, Guru Dan Murid
Sekolah Dasar Swasta
Tahun 2017

D e s a	Sekolah	Bilik	Kelas	Guru	Murid
1	2	3	4	5	6
01. Kwangsan	-				
02. Pepe	-				
03. Buncitan	-				
04. Kalanganyar	-				
05. Tambak Cemandi	-				
06. Gisik Cemandi	-				
07. Cemandi	-				
08. Pulungan	-				
09. Betro	1	25	36	47	1327
10. Sedati Agung	-				
11. Sedati Gede	-				
12. Pabean	-				
13. Semampir	-				
14. Pranti	-				
15. Segoro Tambak	-				
16. Banjar Kemuning	-				
	1	25	36	47	1327

Sumber : Cabang Dinas Pendidikan Kecamatan Sedati

Tabel 4.05
Banyaknya Murid Sekolah Dasar Swasta Menurut
Tingkatan/Kelas dan Jenis Kelamin
Tahun 2017

D e s a	Kelas I		Kelas II		Kelas III	
	L	P	L	P	L	P
1	2	3	4	5	6	7
01. Kwangsan						
02. Pepe						
03. Buncitan						
04. Kalanganyar						
05. Tambak Cemandi						
06. Gisik Cemandi						
07. Cemandi						
08. Pulungan						
09. Betro	97	118	117	125	112	121
10. Sedati Agung						
11. Sedati Gede						
12. Pabean						
13. Semampir						
14. Pranti						
15. Segoro Tambak						
16. Banjar Kemuning						
	97	118	117	125	112	121

Sumber : Cabang Dinas Pendidikan Kecamatan Sedati

Desa	Kelas IV		Kelas V		Kleas VI	
	L	P	L	P	L	P
1	8	9	10	11	12	13
01. Kwangsan						
02. Pepe						
03. Buncitan						
04. Kalanganyar						
05. Tambak Cemandi						
06. Gisik Cemandi						
07. Cemandi						
08. Pulungan						
09. Betro	108	117	109	99	106	98
10. Sedati Agung						
11. Sedati Gede						
12. Pabean						
13. Semampir						
14. Pranti						
15. Segoro Tambak						
16. Banjar Kemuning						
	108	117	109	99	106	98

Sumber : Cabang Dinas Pendidikan Kecamatan Sedati

Tabel 4.06
Banyaknya Murid Sekolah Dasar Yang Mengikuti dan Lulus UAS
Menurut Desa
Tahun 2017

D e s a	Peserta UAS		Lulus UAS	
	Negeri	Swasta	Negeri	Swasta
1	2	3	4	5
01. Kwangsan	33		33	
02. Pepe	85		85	
03. Buncitan	90		90	
04. Kalanganyar	30		30	
05. Tambak Cemandi	0		0	
06. Gisik Cemandi	25		25	
07. Cemandi	44		44	
08. Pulungan	30		30	
09. Betro	65	221	65	221
10. Sedati Agung	148		148	
11. Sedati Gede	267		267	
12. Pabean	216		216	
13. Semampir	34		34	
14. Pranti	31		31	
15. Segoro Tambak	18		18	
16. Banjar Kemuning	16		16	
	1132	221	1132	221

Sumber : Cabang Dinas Pendidikan Kecamatan Sedati

Tabel 4.07
Banyaknya Sekolah, Bilik, Kelas, Guru Dan Murid
Sekolah Dasar Non Dinas Pendidikan
Tahun 2017

D e s a	Sekolah	Bilik	Kelas	Guru	Murid
1	2	3	4	5	6
01. Kwangsan	1	6	6	7	203
02. Pepe	1	10	6	13	330
03. Buncitan	2	6	6	7	160
04. Kalanganyar	2	12	12	24	339
05. Tambak Cemandi	1	6	6	15	212
06. Gisik Cemandi	0	0	0	0	0
07. Cemandi	1	6	6	16	204
08. Pulungan	0	0	0	0	0
09. Betro	1	6	6	13	231
10. Sedati Agung	0	0	0	0	0
11. Sedati Gede	1	12	12	14	405
12. Pabean	1	8	6	15	305
13. Semampir	0	0	0	0	0
14. Pranti	1	6	6	11	124
15. Segoro Tambak	1	6	6	13	138
16. Banjar Kemuning	1	7	6	12	176
	14	91	84	160	2827

Sumber : Pengawas Pendidikan Agama Islam (PPAI)

Tabel 4.08
Banyaknya Murid Sekolah Dasar Non Dinas Pendidikan Menurut
Tingkatan/Kelas dan Jenis Kelamin
Tahun 2017

D e s a	Kelas I		Kelas II		Kelas III	
	L	P	L	P	L	P
1	2	3	4	5	6	7
01. Kwangsan	14	16	17	19	15	17
02. Pepe	37	21	35	22	33	20
03. Buncitan	16	14	12	11	10	10
04. Kalanganyar	34	16	31	17	29	15
05. Tambak Cemandi	16	23	17	21	15	20
06. Gisik Cemandi	0	0	0	0	0	0
07. Cemandi	14	21	18	23	16	21
08. Pulungan	0	0	0	0	0	0
09. Betro	27	14	23	15	21	13
10. Sedati Agung	0	0	0	0	0	0
11. Sedati Gede	34	32	35	34	32	33
12. Pabean	31	21	35	22	34	20
13. Semampir	0	0	0	0	0	0
14. Pranti	14	14	11	13	9	11
15. Segoro Tambak	16	13	13	12	11	11
16. Banjar Kemuning	17	21	14	23	11	21
	270	226	261	232	236	212

Sumber : Pengawas Pendidikan Agama Islam (PPAI)

D e s a	Kelas IV		Kelas V		Kleas VI	
	L	P	L	P	L	P
1	8	9	10	11	12	13
01. Kwangsan	20	19	17	18	15	16
02. Pepe	28	30	29	31	22	22
03. Buncitan	8	6	14	8	33	18
04. Kalanganyar	32	32	36	33	32	32
05. Tambak Cemandi	13	22	18	12	13	22
06. Gisik Cemandi	0	0	0	0	0	0
07. Cemandi	23	11	16	9	13	19
08. Pulungan	0	0	0	0	0	0
09. Betro	28	17	21	23	11	18
10. Sedati Agung	0	0	0	0	0	0
11. Sedati Gede	56	19	32	36	32	30
12. Pabean	25	16	28	25	31	17
13. Semampir	0	0	0	0	0	0
14. Pranti	9	11	8	9	7	8
15. Segoro Tambak	6	12	5	13	8	18
16. Banjar Kemuning	12	19	16	15	2	5
	260	214	240	232	219	225

Sumber : Pengawas Pendidikan Agama Islam (PPAI)

Tabel 4.09
Banyaknya Sekolah Lanjutan Tingkat Pertama (SLTP)
Negeri dan Swasta
Tahun 2017

Nama Sekolah	D e s a Alamat Sekolah	Status	Kelas	Jumlah	
				Guru	Murid
1	2	3	4	5	6
1. SMPN 1 SEDATI	JUANDA BETRO	Negeri	30	62	865
2. SMPN 2 SEDATI	CEMANDI	Negeri	23	48	875
3. SMP DH.W.SEDATI 3	SEDATI AGUNG	Swasta	6	20	215
4.SMP PGRI 7 SEDATI	BETRO	Swasta	20	40	943
5. SMP ASA CENDEKIA	BETRO	Swasta	16	34	708

Sumber : Cabang Dinas Pendidikan Kecamatan Sedati

Tabel 4.10
Banyaknya Murid Sekolah Lanjutan Tingkat Pertama
Menurut Tingkatan/Kelas dan Jenis Kelamin
Tahun 2017

Nama Sekolah	Kelas I		Kelas II		Kelas III	
	L	P	L	P	L	P
1	2	3	4	5	6	7
1. SMPN 1 SEDATI	142	154	136	152	134	147
2. SMPN 2 SEDATI	147	142	150	148	146	142
3. SMP DH.W.SEDATI 3	42	37	36	35	33	32
4. SMP PGRI 7 SEDATI	194	117	199	120	195	118
5. SMP ASA CENDEKIA	131	123	112	117	110	115

Sumber : Cabang Dinas Pendidikan Kecamatan Sedati

Tabel 4.11
Banyaknya Sekolah Lanjutan Tingkat Atas (SLTA)
Negeri dan Swasta
Tahun 2017

Nama Sekolah	Desa/Kelurahan	Status	Kelas	Jumlah	
	Alamat Sekolah			Guru	Murid
1	2	3	4	5	6
1.SMU DH.W.6 SEDATI	SEDATI GEDE	Swasta	10	25	124
2.SMU SENOPATI	BETRO	Swasta	10	25	135
3.STM PENERBANGAN	PABEAN	Swasta	18	37	931
4.SMU W.HASYIM	SEDATI GEDE	Swasta	6	21	90

Sumber : Cabang Dinas Pendidikan Kecamatan Sedati

Tabel 4.12
Banyaknya Murid Sekolah Lanjutan Tingkat Atas
Menurut Tingkatan/Kelas dan Jenis Kelamin
Tahun 2017

Nama Sekolah	Kelas I		Kelas II		Kelas III	
	L	P	L	P	L	P
1	2	3	4	5	6	7
1.SMU DH.W.6 SEDATI	24	16	28	17	25	14
2.SMU SENOPATI	28	18	30	17	28	14
3.STM PENERBANGAN	263	37	279	39	275	38
4.SMU W.HASYIM	18	16	14	17	10	15

Sumber : Cabang Dinas Pendidikan Kecamatan Sedati

Tabel 4.13
Banyaknya Sekolah Lanjutan Tingkat Pertama (SLTP) dan
Sekolah Lanjutan Tingkat Atas (SLTA) Non Dinas Pendidikan
Tahun 2017

Nama Sekolah	Desa/Kelurahan	Jumlah Kelas		
	Alamat Sekolah	Kelas	Guru	Murid
1	2	3	4	5
SLTP				
1.MTS NURUL HUDA	KALANGANYAR	13	43	614
2.SMP WH.SEDATI	SEDATI GEDE	9	28	420
SLTA				
1.MA. NURUL HUDA	KALANGANYAR	4	23	244
2.SPP-SUPM/STM SENOPATI	BETRO	21	40	894

Sumber : Cabang Dinas Pendidikan Kecamatan Sedati

Tabel 4.14
Banyaknya Murid SLTP dan SLTA Non Dinas Pendidikan
Menurut Tingkatan/Kelas dan Jenis Kelamin
Tahun 2017

Nama Sekolah	Kelas I		Kelas II		Kelas III	
	L	P	L	P	L	P
1	2	3	4	5	6	7
SLTP						
1.MTS NURUL HUDA	101	98	106	107	100	102
2.SMP WH.SEDATI	79	61	83	65	78	54
SLTA						
1.MA. NURUL HUDA	38	42	40	49	35	40
2.SPP-SUPM/STM SENOPATI	221	74	227	79	223	70

Sumber : Cabang Dinas Pendidikan Kecamatan Sedati

Tabel 4.15
Banyaknya Kunjungan Ke Puskesmas
Menurut 10 Jenis Penyakit Yang Dominan
Tahun 2017

Jenis Penyakit	Banyaknya Pengunjung
1	2
1. ISPA	2472
2. GANGGUAN NEUROTIK	1847
3. MYALGIA	1362
4. GASTRITIS	1083
5. PENYAKIT GUSI & JARINGAN PERPIKSI	907
6. HIPERTENSI	785
7. DIARE	1497
8. FARINGITIS	432
9. DIABETES M	1174
10. GATAL-GATAL	138
	11697

Sumber : Puskesmas Kecamatan Sedati

Tabel 4.16
Banyaknya Tenaga Medis dan Paramedis di Puskesmas
Menurut Jenis Kelamin
Tahun 2017

Jenis Paramedis	Laki-laki	Perempuan	Jumlah
3	4	5	6
1. Dr Umum	1	3	4
2. Dr. Gigi	0	1	1
3. Perawat	5	7	12
4. Perawat Gigi	0	1	1
5. Bidan	0	17	17
6. Farmasi	0	2	2
7. Gizi	1	0	1
8. Laborat	0	2	2
9 Kesehatan Masyarakat	0	1	1
10 Analis Kesehatan	0	2	2
	7	34	41

Sumber : Puskesmas Kecamatan Sedati

Tabel 4.17
Banyaknya Jamban Menurut Jenis, Sumber Dana
dan Desa
Tahun 2017

D e s a	Dana Kesehatan			Swadaya Masyarakat	
	Keluarga	J. Jamak	MCK	Baik	Rusak
1	2	3	4	5	6
01. Kwangsan	0			574	
02. Pepe	0			768	
03. Buncitan	0			628	
04. Kalanganyar	0			853	
05. Tambak Cemandi	0			383	
06. Gisik Cemandi	0			442	
07. Cemandi	0			678	
08. Pulungan	0			658	
09. Betro	0			1126	
10. Sedati Agung	0			1262	
11. Sedati Gede	0			1134	
12. Pabean	0			1469	
13. Semampir	0			405	
14. Pranti	0			327	
15. Segoro Tambak	0			314	
16. Banjar Kemuning	0			328	
	0	0	0	11349	0

Sumber : Puskesmas Kecamatan Sedati

Tabel 4.18
Banyaknya Sumber Air Minum Menurut Jenis, Sumber Dana
Dan Desa
Tahun 2017

D e s a	Sumur Pompa Tangan		Sumur Gali		Sumur Artetis	
	Inpres	Swadaya	Inpres	Swadaya		
1	2	3	4	5	6	
01. Kwangsan		5		682		
02. Pepe		134		811		
03. Buncitan		1		516		
04. Kalanganyar		0		299		
05. Tambak Cemandi		0		70		
06. Gisik Cemandi		0		138		
07. Cemandi		2		658		
08. Pulungan		201		658		
09. Betro		12		550		
10. Sedati Agung		9		856		
11. Sedati Gede		15		922		
12. Pabean		29		1093		
13. Semampir		5		283		
14. Pranti		25		218		
15. Segoro Tambak		0		125		
16. Banjar Kemuning		0		115		
		0	438	0	7994	0

Sumber : Puskesmas Kecamatan Sedati

Tabel 4.19
Target dan Pencapaian KB Aktif Menurut
Jenis Kontrasepsi dan Desa
Tahun 2017

D e s a	Target	PUS	IUD	Pencapaian		
				MOW/ MOP	Implant	Suntik
1	2	3	4	5	6	7
01. Kwangsan	702	787	40	70	40	399
02. Pepe	1027	1586	219	201	140	1235
03. Buncitan	798	885	70	98	35	403
04. Kalanganyar	1267	1107	42	92	53	540
05. Tambak Cemandi	623	656	16	35	27	206
06. Gisik Cemandi	498	502	15	25	26	175
07. Cemandi	989	1212	102	86	70	536
08. Pulungan	706	783	33	47	27	201
09. Betro	1296	1604	76	91	72	668
10. Sedati Agung	1327	1213	68	72	60	595
11. Sedati Gede	1502	1488	90	131	73	985
12. Pabean	3007	2992	327	297	134	1375
13. Semampir	381	379	30	33	25	275
14. Pranti	308	309	27	36	26	275
15. Segoro Tambak	397	366	22	34	25	125
16. Banjar Kemuning	363	379	13	20	28	126
	15191	16248	1190	1368	861	8119

Sumber : Puskesmas Kecamatan Sedati

D e s a	Pencapaian			Persentase terhadap	
	Pil	Kondom	Jumlah	Target	PUS
1	8	9	10	11	12
01. Kwangsan	60	4	613	87,32	77,89
02. Pepe	232	11	2038	198,44	128,50
03. Buncitan	86	8	700	87,72	79,10
04. Kalanganyar	81	12	820	64,72	74,07
05. Tambak Cemandi	30	15	329	52,81	50,15
06. Gisik Cemandi	30	16	287	57,63	57,17
07. Cemandi	73	9	876	88,57	72,28
08. Pulungan	37	7	352	49,86	44,96
09. Betro	91	8	1006	77,62	62,72
10. Sedati Agung	60	7	862	64,96	71,06
11. Sedati Gede	97	8	1384	92,14	93,01
12. Pabean	296	9	2438	81,08	81,48
13. Semampir	32	7	402	105,51	106,07
14. Pranti	30	7	401	130,19	129,77
15. Segoro Tambak	25	11	242	60,96	66,12
16. Banjar Kemuning	23	18	228	62,81	60,16
		157	12978	85,43	79,87

Sumber : Puskesmas Kecamatan Sedati

Tabel 4.20
Target dan Pencapaian KB Baru Menurut
Jenis Kontrasepsi dan Desa
Tahun 2017

D e s a	Target	Pencapaian			
		IUD	MOW/MOP	Implan	Suntik
1	2	3	4	5	6
01. Kwangsan	153	5	0	8	68
02. Pepe	166	18	1	15	254
03. Buncitan	99	4	0	4	34
04. Kalanganyar	176	2	0	2	40
05. Tambak Cemandi	86	1	0	2	23
06. Gisik Cemandi	102	2	0	2	29
07. Cemandi	152	10	0	6	120
08. Pulungan	95	3	0	4	25
09. Betro	303	9	0	6	94
10. Sedati Agung	204	10	0	5	125
11. Sedati Gede	195	7	0	5	166
12. Pabean	353	15	0	17	323
13. Semampir	61	4	0	3	34
14. Pranti	52	3	0	2	32
15. Segoro Tambak	59	2	0	2	26
16. Banjar Kemuning	62	2	0	2	25
	2318	97	1	85	1418

Sumber : Puskesmas Kecamatan Sedati

D e s a	Pencapaian		Jumlah	Persentase terhadap target
	Pil	Kondom		
1	7	8	9	10
01. Kwangsan	10	0	91	59,48
02. Pepe	26	0	314	189,16
03. Buncitan	8	0	50	50,51
04. Kalanganyar	17	1	62	35,23
05. Tambak Cemandi	8	0	34	39,53
06. Gisik Cemandi	13	0	46	45,10
07. Cemandi	15	0	151	99,34
08. Pulungan	9	0	41	43,16
09. Betro	20	0	129	42,57
10. Sedati Agung	21	0	161	78,92
11. Sedati Gede	17	0	195	100,00
12. Pabean	29	0	384	108,78
13. Semampir	10	0	51	83,61
14. Pranti	11	0	48	92,31
15. Segoro Tambak	11	1	42	71,19
16. Banjar Kemuning	11	1	41	66,13
	236	3	1840	79,38

Sumber : Puskesmas Kecamatan Sedati

Tabel 4.21
Jumlah Pasangan Usia Subur (PUS)
Menurut Kelompok Umur dan Desa
Tahun 2017

D e s a	< 20 th	20 - 29 th	> 29 th	Jumlah
1	2	3	4	5
01. Kwangsan	29	497	225	751
02. Pepe	29	537	938	1504
03. Buncitan	22	259	632	913
04. Kalanganyar	25	249	723	997
05. Tambak Cemandi	30	354	335	719
06. Gisik Cemandi	141	397	116	654
07. Cemandi	32	415	693	1140
08. Pulungan	18	339	408	765
09. Betro	17	499	960	1476
10. Sedati Agung	19	409	675	1103
11. Sedati Gede	26	809	887	1722
12. Pabean	27	948	1851	2826
13. Semampir	14	135	536	685
14. Pranti	11	134	331	476
15. Segoro Tambak	15	166	252	433
16. Banjar Kemuning	23	227	263	513
	478	6374	9825	16677

Sumber : Puskesmas Kecamatan Sedati

Tabel 4.22
Banyaknya Peserta KB Menurut Jalur Pelayanan
dan Jumlah PUS Bukan Peserta KB
Tahun 2017

D e s a	Jalur Pelayanan			Hamil	Ingin anak	Tidak ingin anak
	Pemerintah	Swasta	Jumlah			
1	2	3	4	5	6	7
01. Kwangsan				42	236	444
02. Pepe				42	355	1078
03. Buncitan				51	198	635
04. Kalanganyar				28	209	730
05. Tambak Cemandi				37	193	465
06. Gisik Cemandi				26	175	420
07. Cemandi				47	271	785
08. Pulungan				24	198	518
09. Betro				73	343	1027
10. Sedati Agung				32	261	772
11. Sedati Gede				47	560	1190
12. Pabean				133	658	2006
13. Semampir				29	135	491
14. Pranti				21	104	321
15. Segoro Tambak				23	105	274
16. Banjar Kemuning				22	130	47
	0	0	0	677	4131	11203

Sumber : Puskesmas Kecamatan Sedati

Tabel 4.23
Jumlah Posyandu dan Balita
Menurut Desa
Tahun 2017

D e s a	Jumlah Posyandu	Jumlah Posyandu yang Aktif	Balita	
			Jumlah Balita dilaporkan	Ditimbang
1	2	3	4	5
01. Kwangsan	7	6	352	241
02. Pepe	12	11	1123	445
03. Buncitan	5	3	462	320
04. Kalanganyar	5	4	408	408
05. Tambak Cemandi	3	2	260	247
06. Gisik Cemandi	3	3	221	211
07. Cemandi	6	5	552	337
08. Pulungan	2	2	271	267
09. Betro	6	5	794	486
10. Sedati Agung	4	4	672	458
11. Sedati Gede	7	7	1043	503
12. Pabean	14	13	1699	751
13. Semampir	4	3	249	202
14. Pranti	2	1	251	224
15. Segoro Tambak	2	1	160	183
16. Banjar Kemuning	2	1	136	202
	84	71	8653	5485

Sumber : Puskesmas Kecamatan Sedati

D e s a	Jumlah balita		Partisipasi masyarakat (%)
	dibawah garis merah	mendapat vitamin A	
1	6	7	8
01. Kwangsan	3	356	
02. Pepe	4	709	
03. Buncitan	1	464	
04. Kalanganyar	4	422	
05. Tambak Cemandi	2	354	
06. Gisik Cemandi	5	280	
07. Cemandi	2	452	
08. Pulungan	1	394	
09. Betro	5	643	
10. Sedati Agung	4	604	
11. Sedati Gede	4	666	
12. Pabean	6	1174	
13. Semampir	2	247	
14. Pranti	2	274	
15. Segoro Tambak	2	214	
16. Banjar Kemuning	2	164	
	49	7417	

Sumber : Puskesmas Kecamatan Sedati

Tabel 4.24
Kunjungan Ibu Hamil, Cakupan Imuniasi TT
Mendapatkan Tablet FE1 dan FE3 Menurut Desa
Tahun 2017

D e s a	Jumlah Ibu Hamil	Melakukan Kunjungan	
		K 1	K 4
1	2	3	4
01. Kwangsan	78	83	83
02. Pepe	250	232	232
03. Buncitan	94	85	84
04. Kalanganyar	91	80	80
05. Tambak Cemandi	50	44	42
06. Gisik Cemandi	46	45	43
07. Cemandi	121	112	110
08. Pulungan	61	53	52
09. Betro	178	157	156
10. Sedati Agung	147	132	128
11. Sedati Gede	231	207	207
12. Pabean	377	318	312
13. Semampir	63	58	59
14. Pranti	55	47	47
15. Segoro Tambak	34	30	30
16. Banjar Kemuning	27	24	24
	1.903	1.707	1.689

D e s a	Imunisasi Tetanus Toksoid (TT2+)	FE 1 (30 Tablet)	FE 3 (90 Tablet)
1	5	6	7
01. Kwangsan	35	76	76
02. Pepe	91	223	223
03. Buncitan	42	71	71
04. Kalanganyar	33	87	87
05. Tambak Cemandi	16	45	45
06. Gisik Cemandi	20	40	40
07. Cemandi	47	113	113
08. Pulungan	32	48	48
09. Betro	66	155	155
10. Sedati Agung	54	133	133
11. Sedati Gede	90	203	203
12. Pabean	162	325	325
13. Semampir	22	53	53
14. Pranti	21	44	44
15. Segoro Tambak	20	34	34
16. Banjar Kemuning	20	28	28
	771	1.678	1.678

Sumber : Puskesmas Kecamatan Sedati

Tabel 4.25
Jumlah Bayi Berat Badan Lahir Rendah (BBLR)
Menurut Desa
Tahun 2017

D e s a	Jumlah Lahir hidup	Bayi Baru Lahir Ditimbang	B B L R	
			L	P
1	2	3	4	5
01. Kwangsan	71	80	0	1
02. Pepe	226	205	1	1
03. Buncitan	92	87	0	0
04. Kalanganyar	81	93	1	0
05. Tambak Cemandi	49	45	0	1
06. Gisik Cemandi	42	37	0	0
07. Cemandi	111	111	3	0
08. Pulungan	54	50	1	0
09. Betro	159	154	0	0
10. Sedati Agung	135	120	2	0
11. Sedati Gede	210	198	0	1
12. Pabean	343	291	1	0
13. Semampir	50	49	1	0
14. Pranti	50	41	0	0
15. Segoro Tambak	31	27	0	0
16. Banjar Kemuning	26	23	0	0
	1730	1611	10	4

Tabel 4.26
Persentase Pemeluk Agama
Menurut Desa
Tahun 2017

D e s a	Islam	Kristen	Katholik	Hindu	Budha
1	2	3	4	5	6
01. Kwangsan	99,25	0,75	0	0	0
02. Pepe	88,89	11,11	0	0	0
03. Buncitan	94,46	2,86	1,88	0,45	0,34
04. Kalanganyar	100	0	0	0	0
05. Tambak Cemandi	99,91	0,09	0	0	0
06. Gisik Cemandi	100	0	0	0	0
07. Cemandi	89,12	6,30	2,07	1,57	0,93
08. Pulungan	80,27	10,04	8,24	0,80	0,65
09. Betro	96,63	2,19	0,91	0,10	0,18
10. Sedati Agung	86,76	8,13	5,09	0,03	0
11. Sedati Gede	95,43	2,11	2,28	0,13	0,05
12. Pabean	88,52	6,16	4,76	0,39	0,17
13. Semampir	96,19	0,46	2,53	0,60	0,23
14. Pranti	99,02	0,70	0,29	0	0
15. Segoro Tambak	99,26	0,45	0,17	0	0,11
16. Banjar Kemuning	100	0	0	0	0
	91,47	4,56	3,55	0,26	0,16

Sumber : KUA Kec. Sedati

Tabel 4.27
Banyaknya Tempat Ibadah
Menurut Desa
Tahun 2017

D e s a	Masjid	Musholla/ Langgar	Gereja	Pura/vihara
1	2	3	4	5
01. Kwangsan	1	8	0	0
02. Pepe	7	19	0	0
03. Buncitan	3	13	0	0
04. Kalanganyar	1	22	0	0
05. Tambak Cemandi	2	7	0	0
06. Gisik Cemandi	2	4	0	0
07. Cemandi	2	12	0	0
08. Pulungan	2	2	0	0
09. Betro	2	9	1	0
10. Sedati Agung	4	12	0	0
11. Sedati Gede	5	10	0	0
12. Pabean	10	16	0	0
13. Semampir	1	12	0	0
14. Pranti	1	4	0	0
15. Segoro Tambak	1	5	0	0
16. Banjar Kemuning	3	16	0	0
	47	171	1	0

Sumber : KUA Kec. Sedati

Tabel 4.28
Banyaknya Nikah, Talak, Cerai dan Rujuk
Menurut Desa
Tahun 2017

D e s a	Nikah	Talak	Cerai	Rujuk
1	2	3	4	5
01. Kwangsan	14	0	1	0
02. Pepe	80	2	5	0
03. Buncitan	40	0	3	0
04. Kalanganyar	42	2	2	0
05. Tambak Cemandi	19	0	0	0
06. Gisik Cemandi	17	0	1	0
07. Cemandi	44	1	1	0
08. Pulungan	26	0	1	0
09. Betro	42	2	3	0
10. Sedati Agung	79	3	5	0
11. Sedati Gede	82	5	11	0
12. Pabean	120	2	3	0
13. Semampir	27	1	2	0
14. Pranti	19	0	2	0
15. Segoro Tambak	19	0	1	0
16. Banjar Kemuning	11	0	1	0
	681	18	42	0

Sumber : KUA Kec. Sedati

Tabel 4.29
Banyaknya Penerimaan Zakat Fitrah
Menurut Desa
Tahun 2017

D e s a	Muzaki (orang)	Beras (kg)	Uang (Rp)
1	2	3	4
01. Kwangsan	2.866	5.898	2.815.000
02. Pepe	1.213	3.638	5.895.000
03. Buncitan	2.537	7.610	14.500.000
04. Kalanganyar	2.763	8.289	149.296.000
05. Tambak Cemandi	2.613	7.840	158.100.000
06. Gisik Cemandi	1.856	7.426	47.135.000
07. Cemandi	2.910	8.731	30.965.000
08. Pulungan	1.633	4.900	23.000.000
09. Betro	0	0	-
10. Sedati Agung	2.093	6.275	31.850.000
11. Sedati Gede	4.352	13.056	26.345.000
12. Pabean	6.833	20.500	245.000.000
13. Semampir	1.042	3.126	4.760.000
14. Pranti	817	2.450	-
15. Segoro Tambak	1.211	3.633	31.400.000
16. Banjar Kemuning	1.386	4.160	38.290.000
	36.125	107.532	809.351.000

Sumber : KUA Kec Sedati

Tabel 4.30
Banyaknya Penyaluran Zakat Fitrah
Menurut Desa
Tahun 2017

D e s a	Mustahig (orang)	Beras (kg)	Uang (Rp)
1	2	3	4
01. Kwangsan	1.720	8.598	2.815.000
02. Pepe	728	3.638	58.950.000
03. Buncitan	1.522	7.610	14.500.000
04. Kalanganyar	1.658	8.289	149.296.000
05. Tambak Cemandi	1.568	7.840	158.100.000
06. Gisik Cemandi	1.485	7.426	47.135.000
07. Cemandi	1.746	8.731	30.965.000
08. Pulungan	980	4.900	23.000.000
09. Betro	0	0	0
10. Sedati Agung	1.255	6.275	31.850.000
11. Sedati Gede	2.611	13.056	26.345.000
12. Pabean	4.100	20.500	245.000.000
13. Semampir	625	3.126	4.760.000
14. Pranti	490	2.450	0
15. Segoro Tambak	727	3.633	31.400.000
16. Banjar Kemuning	832	4.160	38.290.000
	22.047	110.232	862.406.000

Sumber : KUA Kec. Sedati

Tabel 4.31
Banyaknya Pemberi, Penerima dan Jumlah Hewan Kurban
Menurut Desa
Tahun 2017

D e s a	Pemberi	Penerima	Hewan Kurban		
			Kerbau	Sapi	Kambing
1	2	3	4	5	6
01. Kwangsan	167	1770	0	17	48
02. Pepe	589	2016	0	54	211
03. Buncitan	209	1567	0	19	76
04. Kalanganyar	116	1716	0	10	46
05. Tambak Cemandi	85	1618	0	11	8
06. Gisik Cemandi	33	1531	0	3	12
07. Cemandi	254	1818	0	22	100
08. Pulungan	109	1060	0	11	32
09. Betro	239	1572	0	25	63
10. Sedati Agung	2540	1324	0	20	127
11. Sedati Gede	330	2647	0	40	50
12. Pabean	810	4180	0	90	180
13. Semampir	98	690	0	13	7
14. Pranti	65	530	0	7	16
15. Segoro Tambak	50	777	0	4	22
16. Banjar Kemuning	51	886	0	5	16
	5745	25702	0	351	1014

Sumber : KUA Kec. Sedati

Tabel 4.32
Banyaknya Kecelakaan dan Korban Lalu Lintas
Menurut Bulan
Tahun 2017

Bulan	Jumlah Kecelakaan	Korban (Orang)		
		Meninggal	Luka Berat	Luka Ringan
1	2	3	4	5
01. Januari	2		1	3
02. Pebruari	1		1	1
03. Maret	1		2	0
04. April	2		1	3
05. Mei	1	1	0	4
06. Juni	1	2	0	1
07. Juli	1		3	0
08. Agustus	1		1	1
09. September	1		0	1
10. Oktober	1		1	1
11. Nopember	1		2	1
12. Desember	1		1	0
	14	3	13	16

Sumber : Polsek Sedati

Tabel 4.33
Banyaknya Orang Yang Bekerja
Menurut Jenis Pekerjaan dan Desa
Tahun 2017

D e s a	Pegawai Negeri	TNI / POLRI	Petani	Buruh Tani	Buruh Swasta
1	2	3	4	5	6
01. Kwangsan	42	14	146	42	352
02. Pepe	114	42	176	26	634
03. Buncitan	69	34	0	0	453
04. Kalanganyar	54	14	0	0	278
05. Tambak Cemandi	31	9	0	0	231
06. Gisik Cemandi	21	6	21	50	113
07. Cemandi	85	34	25	76	245
08. Pulungan	69	123	0	0	329
09. Betro	167	126	42	8	1896
10. Sedati Agung	176	879	12	8	675
11. Sedati Gede	143	34	114	14	976
12. Pabean	398	216	87	12	2897
13. Semampir	18	11	134	18	427
14. Pranti	12	4	20	0	402
15. Segoro Tambak	43	12	0	0	212
16. Banjar Kemuning	42	18	0	0	239
	1484	1576	777	254	10359

Sumber : Kantor Kecamatan Sedati

D e s a	Pedagang	Usaha Konstruksi	Usaha Industri/ Kerajinan	Usaha jasa Angkutan	Jasa lainnya
1	7	8	9	10	11
01. Kwangsan	64	14	2	41	86
02. Pepe	29	12	4	36	465
03. Buncitan	197	29	32	13	496
04. Kalanganyar	298	12	19	23	391
05. Tambak Cemandi	123	10	17	5	245
06. Gisik Cemandi	75	5	3	5	213
07. Cemandi	157	24	12	36	367
08. Pulungan	76	14	31	9	371
09. Betro	89	4	3	68	178
10. Sedati Agung	43	7	2	184	674
11. Sedati Gede	189	18	6	68	688
12. Pabean	423	12	6	164	799
13. Semampir	24	13	2	36	199
14. Pranti	43	16	1	31	201
15. Segoro Tambak	198	9	12	5	231
16. Banjar Kemuning	96	18	19	9	328
	2124	217	171	733	5932


Sumber : Kantor Kecamatan Sedati

Tabel 4.34
Banyaknya Penyandang Cacat
Menurut Jenis Kecacatan dan Desa
Tahun 2017

D e s a	Tuna Netra	Tuna Rungu	Tuna Wicara	Tuna Daksa	Tuna Grahita
1	2	3	4	5	6
01. Kwangsan	1	0	1	1	0
02. Pepe	2	0	4	1	1
03. Buncitan	0	0	1	0	0
04. Kalanganyar	0	0	0	0	0
05. Tambak Cemandi	0	1	1	0	0
06. Gisik Cemandi	0	0	0	1	2
07. Cemandi	0	1	1	1	2
08. Pulungan	0	0	1	0	1
09. Betro	1	1	0	1	0
10. Sedati Agung	1	1	1	0	4
11. Sedati Gede	5	2	1	1	0
12. Pabean	4	2	0	1	1
13. Semampir	0	3	4	0	0
14. Pranti	2	3	3	2	3
15. Segoro Tambak	0	2	2	1	2
16. Banjar Kemuning	2	2	1	1	0
	18	18	21	11	16

Sumber : Kantor Kecamatan Sedati

BAB 5. PERTANIAN



Tabel 5.01
Luas Tanah Sawah Menurut Jenis Pengairan
dan Desa (dalam Ha)
Tahun 2017

Desa	Tekhnis	Setengah Tekhnis	Sederhana/ Tadah Hujan	Jumlah
1	2	3	4	5
01. Kwangsan	87	-	-	87
02. Pepe	90	-	-	90
03. Buncitan	41	-	-	41
04. Kalanganyar	-	-	-	0
05. Tambak Cemandi	-	-	-	0
06. Gisik Cemandi	37	-	-	37
07. Cemandi	120	-	-	120
08. Pulungan	103	-	-	103
09. Betro	8	-	-	8
10. Sedati Agung	18	-	-	18
11. Sedati Gede	37	-	-	37
12. Pabean	10	-	22	32
13. Semampir	56	-	-	56
14. Pranti	-	-	-	0
15. Segoro Tambak	-	-	-	0
16. Banjar Kemuning	-	-	-	0
	607	0	22	629

Sumber : Balai Penyuluh Pertanian

Tabel 5.02
Realisasi Luas Tanam dan Luas Panen Padi
Menurut Desa (dalam Ha)
Tahun 2017

Desa	Tanam	Berhasil dipanen	Puso/ tidak berhasil
1	2	3	4
01. Kwangsan	100	75	25
02. Pepe	85	70	15
03. Buncitan	45	40	5
04. Kalanganyar	-	-	-
05. Tambak Cemandi	-	-	-
06. Gisik Cemandi	42	35	7
07. Cemandi	140	120	20
08. Pulungan	-	-	-
09. Betro	30	20	10
10. Sedati Agung	5	5	0
11. Sedati Gede	35	30	5
12. Pabean	40	30	10
13. Semampir	50	40	10
14. Pranti	-	-	-
15. Segoro Tambak	-	-	-
16. Banjar Kemuning	-	-	-
	572	465	107

Sumber : Balai Penyuluh Pertanian

Tabel 5.03
Banyaknya Tanaman Kelapa, Randu dan Empon-empon
Menurut Desa
Tahun 2017

Desa	Kelapa (pohon)	Randi (pohon)	Laos (rumpun)	Kunyit (rumpun)	Temu lawak (rumpun)
1	2	3	4	5	6
01. Kwangsan	-	35	120	65	125
02. Pepe	-	20	75	70	185
03. Buncitan	-	20	85	140	155
04. Kalanganyar	-	4	-	-	-
05. Tambak Cemandi	-	4	-	-	-
06. Gisik Cemandi	-	25	60	60	50
07. Cemandi	-	30	125	65	200
08. Pulungan	-	20	60	60	120
09. Betro	-	40	95	170	195
10. Sedati Agung	-	10	120	125	115
11. Sedati Gede	-	30	121	120	85
12. Pabean	-	35	145	225	100
13. Semampir	-	35	100	150	120
14. Pranti	-	20	75	35	40
15. Segoro Tambak	-	-	-	-	-
16. Banjar Kemuning	-	-	-	-	-
	0	328	1181	1285	1490

Sumber : Balai Penyuluh Pertanian

Tabel 5.04
Banyaknya Tanaman Buah yang Panen
Menurut Desa (dalam pohon)
Tahun 2017

Desa	Belimbing	Jambu Air	Jambu Biji	Mangga	Pepaya	Pisang	Sukun
1	2	3	4	5	6	7	8
01. Kwangsan	7	20	19	30	15	40	-
02. Pepe	12	32	13	19	10	20	-
03. Buncitan	12	20	15	17	10	15	-
04. Kalanganyar	9	20	10	13	9	10	-
05. Tambak Cemandi	6	7	11	10	3	7	-
06. Gisik Cemandi	3	13	6	5	2	9	-
07. Cemandi	7	20	12	20	10	14	-
08. Pulungan	4	17	15	9	4	20	-
09. Betro	10	24	5	22	10	20	-
10. Sedati Agung	10	18	18	18	8	25	-
11. Sedati Gede	13	25	15	15	12	30	-
12. Pabean	13	40	18	30	3	40	8
13. Semampir	6	15	17	20	7	10	-
14. Pranti	5	20	14	3	-	6	-
15. Segoro Tambak	2	10	5	3	-	-	-
16. Banjar Kemuning	2	10	5	3	-	-	-
	121	311	198	237	103	266	8

Sumber : Balai Penyuluh Pertanian

Tabel 5.05
Populasi Ternak Besar Menurut Jenis
dan Desa
Tahun 2017

Desa	Kuda	Sapi	Sapi Perah	Kerbau
1	2	3	4	5
01. Kwangsan	0	12	0	0
02. Pepe	0	17	0	0
03. Buncitan	0	18	41	0
04. Kalanganyar	0	0	0	0
05. Tambak Cemandi	0	0	0	0
06. Gisik Cemandi	0	0	0	0
07. Cemandi	0	10	0	0
08. Pulungan	0	0	0	0
09. Betro	0	0	0	0
10. Sedati Agung	0	2	0	0
11. Sedati Gede	0	16	23	0
12. Pabean	0	2	0	0
13. Semampir	0	0	0	0
14. Pranti	0	0	0	0
15. Segoro Tambak	0	0	0	0
16. Banjar Kemuning	0	0	0	0
	0	77	64	0

Sumber : Balai Penyuluh Pertanian

Tabel 5.06
Populasi Ternak Kecil Menurut Jenis
dan Desa
Tahun 2017

Desa	Kambing	Domba	Babi	Kelinci
1	2	3	4	5
01. Kwangsan	51	27	0	12
02. Pepe	52	46	0	16
03. Buncitan	18	0	0	0
04. Kalanganyar	20	6	0	0
05. Tambak Cemandi	74	5	0	0
06. Gisik Cemandi	61	4	0	4
07. Cemandi	30	0	0	6
08. Pulungan	0	0	0	0
09. Betro	11	18	0	10
10. Sedati Agung	18	14	0	7
11. Sedati Gede	17	45	0	14
12. Pabean	17	24	0	5
13. Semampir	24	35	0	12
14. Pranti	11	29	0	13
15. Segoro Tambak	109	9	0	0
16. Banjar Kemuning	98	12	0	0
	611	274	0	99

Sumber : Balai Penyuluh Pertanian

Tabel 5.07
Populasi Ternak Unggas Menurut Jenis
dan Desa
Tahun 2017

Desa	Ayam RAS		Ayam Bukan RAS	Itik	Enthok
	Petelor	Pedaging			
1	2	3	4	5	6
01. Kwangsan	0	0	953	14012	30
02. Pepe	0	0	945	10457	37
03. Buncitan	0	0	19	0	10
04. Kalanganyar	0	0	12	0	7
05. Tambak Cemandi	0	0	10	0	5
06. Gisik Cemandi	0	12	32	0	0
07. Cemandi	0	0	30	54	12
08. Pulungan	0	0	15	0	0
09. Betro	0	0	369	112	15
10. Sedati Agung	0	0	559	260	12
11. Sedati Gede	0	0	512	10320	25
12. Pabean	0	0	612	754	15
13. Semampir	0	0	403	104	35
14. Pranti	0	0	1023	215	24
15. Segoro Tambak	0	0	29	6	0
16. Banjar Kemuning	0	0	21	4	0
	0	12	5544	36298	227


Sumber : Balai Penyuluh Pertanian

Tabel 5.08
Keadaan Organisme Pengganggu Tanaman
(OPT) Padi per Bulan
Tahun 2017

Bulan	Luas Serangan				
	Tikus	Walang Sangit	Lalat Daun	Yout Homonus Oryzte	Lainnya
1	2	3	4	5	6
01. Januari	1	-	-	5	-
02. Pebruari	-	1	-	5	-
03. Maret	-	-	-	4	-
04. April	-	-	-	3	-
05. Mei	2	-	-	4	-
06. Juni	-	-	-	2	-
07. Juli	-	1	-	2	-
08. Agustus	4	-	-	2	1
09. September	4	-	-	-	-
10. Oktober	-	-	-	1	-
11. Nopember	1	-	-	3	-
12. Desember	-	1	-	3	1
	12	3	0	34	2

Sumber : Balai Penyuluh Pertanian

BAB 6. INDUSTRI



Tabel 6.01
Banyaknya Industri Besar/Sedang dan Jumlah Tenaga Kerja
Menurut KBLI
Tahun 2017

K B L I	Jumlah Perusahaan/ Usaha	Jumlah Tenaga Kerja
1	2	3
1. Industri Makanan dan Minuman	0	
2. Industri Tekstil, Pakaian Jadi dan Kulit	4	2438
3. Industri Kayu dan Sejenisnya	1	3642
4. Industri Kertas, Percetakan dan Penerbitan	2	584
5. Industri Kimia, Minyak, Kecuali Minyak Bumi dan Batubara	0	
6. Industri Barang Galian Kecuali Minyak Bumi dan Batubara	0	
7. Industri Logam Dasar	0	
8. Industri barang dari Logam	1	32
9. Industri Pengolahan Lainnya	8	317
	16	7013

Sumber : Kantor Kecamatan Sedati

Tabel 6.02
Banyaknya Industri Kecil dan Jumlah Tenaga Kerja
Menurut KBLI
Tahun 2017

K B L I	Jumlah Perusahaan/ Usaha	Jumlah Tenaga Kerja
1	2	3
1. Industri Makanan dan Minuman	-	-
2. Industri Tekstil, Pakaian Jadi dan Kulit	1	14
3. Industri Kayu dan Sejenisnya	1	12
4. Industri Kertas, Percetakan dan Penerbitan	-	-
5. Industri Kimia, Minyak, Kecuali Minyak Bumi dan Batubara	-	-
6. Industri Barang Galian Kecuali Minyak Bumi dan Batubara	-	-
7. Industri Logam Dasar	-	-
8. Industri barang dari Logam	-	-
9. Industri Pengolahan Lainnya	37	219
	39	245

Sumber : Kantor Kecamatan Sedati

Tabel 6.03
Banyaknya Industri Kerajinan Rakyat dan Jumlah Tenaga Kerja
Menurut KBLI
Tahun 2017

K B L I	Jumlah Perusahaan/ Usaha	Jumlah Tenaga Kerja
1	2	3
1. Industri Makanan dan Minuman	-	-
2. Industri Tekstil, Pakaian Jadi dan Kulit	-	-
3. Industri Kayu dan Sejenisnya	-	-
4. Industri Kertas, Percetakan dan Penerbitan	-	-
5. Industri Kimia, Minyak, Kecuali Minyak Bumi dan Batubara	-	-
6. Industri Barang Galian Kecuali Minyak Bumi dan Batubara	-	-
7. Industri Logam Dasar	-	-
8. Industri barang dari Logam	-	-
9. Industri Pengolahan Lainnya	-	-
	0	0

Sumber : Kantor Kecamatan Sedati

Tabel 6.04
Banyaknya Industri Besar/Sedang dan Jumlah Tenaga Kerja
Menurut Desa
Tahun 2017


D e s a	Jumlah Perusahaan/ Usaha	Jumlah Tenaga Kerja
1	2	3
01. Kwangsan	0	
02. Pepe	0	
03. Buncitan	0	
04. Kalanganyar	0	
05. Tambak Cemandi	0	
06. Gisik Cemandi	0	
07. Cemandi	0	
08. Pulungan	0	
09. Betro	13	6427
10. Sedati Agung	0	
11. Sedati Gede	1	39
12. Pabean	2	547
13. Semampir	0	
14. Pranti	0	
15. Segoro Tambak	0	
16. Banjar Kemuning	0	
	16	7013

Sumber : Kantor Kecamatan Sedati

Tabel 6.05
Banyaknya Industri Kecil dan Jumlah Tenaga Kerja
Menurut Desa
Tahun 2017

D e s a	Jumlah Perusahaan/ Usaha	Jumlah Tenaga Kerja
1	2	3
01. Kwangsan	4	27
02. Pepe	3	14
03. Buncitan	3	16
04. Kalanganyar	2	22
05. Tambak Cemandi	0	0
06. Gisik Cemandi	0	0
07. Cemandi	1	6
08. Pulungan	1	8
09. Betro	2	14
10. Sedati Agung	2	18
11. Sedati Gede	5	24
12. Pabean	16	96
13. Semampir	0	0
14. Pranti	0	0
15. Segoro Tambak	0	0
16. Banjar Kemuning	0	0
	39	245

BAB 7. PERHUBUNGAN



Tabel 7.01
Panjang Jalan Menurut Jenis Permukaan
dan Desa (dalam Km)
Tahun 2017

D e s a	Aspal	Makadam	Paving	Tanah
1	2	3	4	5
01. Kwangsan	21	4	245	-
02. Pepe	9	-	10	-
03. Buncitan	6	2	10	-
04. Kalanganyar	10	-	8	-
05. Tambak Cemandi	4	-	2	-
06. Gisik Cemandi	4	2	-	-
07. Cemandi	4	-	6	-
08. Pulungan	4	-	3	-
09. Betro	5	-	5	-
10. Sedati Agung	10	-	-	-
11. Sedati Gede	10	-	6	-
12. Pabean	9	-	24	-
13. Semampir	7	-	4	-
14. Pranti	6	-	4	-
15. Segoro Tambak	4	-	2	-
16. Banjar Kemuning	2	-	2	-
Jumlah	115	8	331	0

Sumber : Kantor Kecamatan Sedati

Tabel 7.02
Banyaknya Sarana Perdagangan
menurut Jenisnya
Tahun 2017

D e s a	Pasar Desa	Minimarket	Toko Pracangan	Warung
1	2	3	4	5
01. Kwangsan		4	32	34
02. Pepe		3	21	68
03. Buncitan		3	35	32
04. Kalanganyar	1	0	16	7
05. Tambak Cemandi		0	36	6
06. Gisik Cemandi	1	0	34	1
07. Cemandi		0	15	11
08. Pulungan		3	5	9
09. Betro	1	3	22	21
10. Sedati Agung		5	36	61
11. Sedati Gede	1	4	37	89
12. Pabean	1	6	38	63
13. Semampir		2	74	16
14. Pranti		0	32	12
15. Segoro Tambak		0	11	2
16. Banjar Kemuning		0	12	5
Jumlah	5	33	456	437

Sumber : Kantor Kecamatan Sedati

Tabel 7.03
Banyaknya Koperasi
Menurut Jenisnya dan Desa
Tahun 2017

D e s a	K U D	K P R I	KOPKAR	KOPWAN
1	2	3	4	5
01. Kwangsan	-	-	-	1
02. Pepe	-	-	-	1
03. Buncitan	-	1	-	1
04. Kalanganyar	-	-	-	1
05. Tambak Cemandi	-	-	-	1
06. Gisik Cemandi	-	-	-	1
07. Cemandi	-	-	-	1
08. Pulungan	1	-	-	1
09. Betro	-	-	-	1
10. Sedati Agung	-	-	-	1
11. Sedati Gede	-	-	-	1
12. Pabean	-	-	-	1
13. Semampir	-	-	-	1
14. Pranti	-	-	-	1
15. Segoro Tambak	-	-	-	1
16. Banjar Kemuning	-	-	-	1
Jumlah	1	1	0	16

Sumber : Kantor Kecamatan Sedati

BAB 8. EKONOMI



Tabel 8.01
Keputusan Desa Tentang APBDes untuk Penerimaan
Menurut Desa (dalam Rp. 000)
Tahun 2017

D e s a	Pendapatan Asli Desa	Dana Desa (APBN)	Alokasi Dana Desa (ADD)	Bagi Hasil Pajak
1	2	3	4	5
01. Kwangsan	40.250	793.446	403.571	242.017
02. Pepe	95.000	897.135	628.840	408.266
03. Buncitan	160.050	804.186	447.841	247.038
04. Kalanganyar	353.026	919.817	640.661	497.407
05. Tambak Cemandi	41.000	834.105	477.521	284.427
06. Gisik Cemandi	221.500	817.243	443.372	218.966
07. Cemandi	143.900	827.679	434.188	288.986
08. Pulungan	100.450	772.596	342.439	215.229
09. Betro	259.107	780.621	378.241	355.118
10. Sedati Agung	172.823	802.609	445.192	340.267
11. Sedati Gede	268.500	830.493	491.835	313.601
12. Pabean	327.300	882.449	657.332	400.749
13. Semampir	99.458	768.398	335.605	229.629
14. Pranti	39.200	806.076	371.950	338.001
15. Segoro Tambak	18.467	815.341	414.265	338.117
16. Banjar Kemuning	28.000	804.969	396.508	271.193
Jumlah	2.368.031	13.157.163	7.309.361	4.989.011

Sumber : Kantor Kecamatan Sedati

D e s a	Bagi Hasil Retribusi	Bantuan Keuangan Provinsi	Bantuan Keuangan kabupaten	J u m l a h
1	6	7	8	9
01. Kwangsan	29.253	0	202.000	1.710.537
02. Pepe	29.479	0	202.000	2.260.720
03. Buncitan	29.478	0	202.000	1.890.593
04. Kalanganyar	29.479	0	202.000	2.642.390
05. Tambak Cemandi	29.479	0	202.000	1.868.532
06. Gisik Cemandi	29.478	0	202.000	1.932.559
07. Cemandi	29.478	200.000	202.000	2.126.231
08. Pulungan	29.478	0	202.000	1.662.192
09. Betro	29.478	0	202.000	2.004.565
10. Sedati Agung	29.478	0	202.000	1.992.369
11. Sedati Gede	29.478	0	202.000	2.135.907
12. Pabean	29.478	75.000	202.000	2.574.308
13. Semampir	29.478	0	202.000	1.664.568
14. Pranti	29.478	0	202.000	1.786.705
15. Segoro Tambak	29.478	0	202.000	1.817.668
16. Banjar Kemuning	29.479	0	202.000	1.732.149
Jumlah	471.427	275.000	3.232.000	31.801.993

Sumber : Kantor Kecamatan Sedati

Tabel 8.02
Keputusan Desa Tentang APBDes Untuk Pengeluaran
Menurut Desa (dalam Rp.000)
Tahun 2017

D e s a	Penyelenggaraan Pemerintah Desa	Pelaksanaan Pembangunan	Pembinaan Kemasyarakatan
1	2	3	4
01. Kwangsan	776.651	1.166.682	54.848
02. Pepe	1.173.001	837.557	174.225
03. Buncitan	1.013.406	946.585	119.380
04. Kalanganyar	1.019.764	1.355.370	184.837
05. Tambak Cemandi	861.479	756.274	88.713
06. Gisik Cemandi	164.287	606.274	104.874
07. Cemandi	812.543	1.166.621	73.526
08. Pulungan	842.174	753.595	24.095
09. Betro	467.287	542.134	27.840
10. Sedati Agung	866.469	988.379	99.920
11. Sedati Gede	959.864	1.005.547	117.250
12. Pabean	1.458.564	815.315	114.167
13. Semampir	753.688	907.101	108.086
14. Pranti	874.963	833.882	79.562
15. Segoro Tambak	775.245	666.172	111.450
16. Banjar Kemuning	563.822	750.149	81.250
Jumlah	13.383.207	13.347.488	1.564.023

Sumber : Kantor Kecamatan Sedati

D e s a	Pemberdayaan Masyarakat	Tak Terduga	J u m l a h
1	5	6	7
01. Kwangsan	90.348	0	2.088.529
02. Pepe	131.518	0	2.316.301
03. Buncitan	36.271	0	2.115.642
04. Kalanganyar	172.577	0	2.732.548
05. Tambak Cemandi	122.542	0	1.829.008
06. Gisik Cemandi	174.284	0	1.049.719
07. Cemandi	91.765	0	2.144.455
08. Pulungan	59.385	0	1.679.249
09. Betro	245.674	0	1.282.935
10. Sedati Agung	37.600	0	1.992.368
11. Sedati Gede	127.600	0	2.210.261
12. Pabean	172.847	0	2.560.893
13. Semampir	34.895	0	1.803.770
14. Pranti	101.804	0	1.890.211
15. Segoro Tambak	180.254	0	1.733.121
16. Banjar Kemuning	132.225	2.702	1.530.148
	1.911.589	2.702	30.959.158

Tabel 8.03
Pendapatan Retribusi (Karcis) di Puskesmas
Setiap Bulan
Tahun 2016- 2017

Bulan	2016	2017
1	2	3
01. Januari	9.977.500	9.857.400
02. Pebruari	9.227.000	8.758.000
03. Maret	9.557.000	9.178.400
04. April	9.066.000	8.957.600
05. Mei	987.750	9.241.700
06. Juni	9.195.000	7.843.500
07. Juli	9.858.500	8.475.800
08. Agustus	12.750.000	11.497.300
09. September	9.550.000	8.935.700
10. Oktober	9.697.000	9.684.700
11. Nopember	12.795.000	11.875.400
12. Desember	9.858.000	8.756.400
Jumlah	112.518.750	113.061.900

Sumber : Kantor Kecamatan Sedati

Tabel 8.04
Jumlah Hari dan Besarnya Retribusi Pasar
Setiap Bulan
Tahun 2016-2017

Bulan	Jumlah Wajib Hari	Tahun	
		2016	2017
1	2	3	4
01. Januari	31	7.663.000	7.497.500
02. Pebruari	29	7.125.000	6.954.700
03. Maret	31	7.592.000	7.297.500
04. April	30	7.331.000	7.579.400
05. Mei	31	7.566.000	7.498.470
06. Juni	30	7.321.000	7.465.840
07. Juli	31	7.566.500	7.214.700
08. Agustus	31	7.571.000	7.687.500
09. September	30	7.333.000	7.247.000
10. Oktober	31	7.621.000	7.857.400
11. Nopember	30	7.410.000	7.684.200
12. Desember	31	7.570.000	7.687.200
Jumlah	366	89.669.500	89.671.410

Sumber : Pasar Betro

DATA

MENCERDASKAN BANGSA



**BADAN PUSAT STATISTIK
KABUPATEN SIDOARJO**

Jl. Pahlawan No.140 - Sidoarjo
Telp : (031)8941744 - Fax : (031)8946473
Email : bps3515@bps.go.id
<http://sidoarjokab.bps.go.id>

ISSN 2620-7095



9 772620 709007