

KECAMATAN KRIAN DALAM ANGKA 2018



**BADAN PUSAT STATISTIK
KABUPATEN SIDOARJO**

Kecamatan Krian Dalam Angka 2018

ISSN : 2620-7117

No. Publikasi : 35156.1817

Katalog : 1102001.3515170

Ukuran Buku : 15 cm X 21 cm

Jumlah Halaman : ix + 96

Naskah :

Badan Pusat Statistik Kabupaten Sidoarjo

Gambar Kulit Oleh :

Badan Pusat Statistik Kabupaten Sidoarjo

Diterbitkan Oleh :

©BPS Kabupaten Sidoarjo

Dicetak Oleh :

-

CETAKAN KE 2 (DUA)

Dilarang mengumumkan, mendistribusikan, mengomunasikan, dan/atau menggandakan sebagian atau seluruh isi buku ini untuk tujuan komersial tanpa izin tertulis dari Badan Pusat Statistik Kabupaten Sidoarjo

KEPALA BPS KABUPATEN SIDOARJO



Ir. Patris Sayogyo, MM

DAFTAR ISI

Kata Pengantar	i
Daftar Isi	ii
Tabel-tabel :	

Keadaan Geografis

1.01	: Luas Wilayah, Ketinggian dan Jarak Dari Desa/ Kelurahan ke ibukota Kecamatan Tahun 2017.....	1
1.02	: Banyaknya Curah Hujan (CH=mm) dan Hari Hujan (HH) menurut bulan Tahun 2013-2017.....	2
1.03	: Luas tanah sawah dan tanah kering (ha) Tahun 2017	3
1.04	: Kekayaan Desa selain Tanah KasDesa/Kelurahan (Ha) Tahun 2017	4

Pemerintahan

2.01	: Status, Klasifikasi, dan jumlah Pedukuhan/Dusun per Desa/Kelurahan Tahun 2017	5
2.02	: Nama Pejabat Dinas/ Instansi Lintas Sektoral di Wilayah Kecamatan 2017.....	6
2.03	: Nama Kepala Desa/Lurah dan Tahun Pangkatannya 2017	7
2.04	: Banyaknya Perangkat Desa/Kelurahan Menurut Desa/Kelurahan Tahun 2017	8
2.05	: Luas Tanah Bengkok dan Tanah kas Desa Menurut Desa/Kelurahan (Ha) Tahun 2017	9
2.06	: Potensi Hansip di Jajaran Mawil Hansip Kecamatan Krian Menurut Desa/Kelurahan Tahun 2017	10

Kependudukan

3.01	: Banyaknya Rukun Warga (RW), Rukun Tetangga (RT) dan Kepala keluarga (KK) Menurut Desa/Kelurahan Tahun 2017.....	11
------	---	----

3.02	: Jumlah Penduduk Menurut Jenis Kelamin Hasil Registrasi Penduduk Pertengahan Tahun 2017	12
3.03	: Jumlah Penduduk Menurut Jenis Kelamin Hasil Registrasi penduduk Akhir Tahun 2017	13
3.04	: Jumlah Penduduk Menurut Kewarganegaraan Menurut Desa/Kelurahan Tahun 2017	14
3.05	: Banyaknya Kelahiran Menurut Jenis Kelamin Bayi Menurut Desa/Kelurahan Tahun 2017	15
3.06	: Banyaknya Kelahiran Menurut Jenis Kelamin Bayi Setiap Bulan Tahun 2017	16
3.07	: Banyaknya Kematian Menurut Jenis Kelamin dan Desa/Kelurahan Tahun 2017	17
3.08	: Banyaknya Kematian Menurut Jenis Kelamin Setiap Bulan Tahun 2017	18
3.09	: Banyaknya Pendetang Menurut Jenis Kelamin dan Desa/Kelurahan Tahun 2017	19
3.10	: Banyaknya Pendetang Menurut Jenis Kelamin Setiap Bulan Tahun 2017	20
3.11	: Banyaknya Kepindahan Menurut Jenis Kelamin dan Desa/Kelurahan Tahun 2017	21
3.12	: Banyaknya Kepindahan Menurut Jenis Kelamin Setiap Bulan Tahun 2017	22
3.13	: Jumlah Keluarga Menurut Kategori Keluarga Sejahtera Menurut Desa/Kelurahan Tahun 2017	23

Sosial

4.01	: Banyaknya Sekolah, Kelas, Guru, Dan Murid Taman Kanak-kanak Tahun 2017	25
4.02	: Banyaknya Sekolah, Bilik, Kelas, Guru Dan Murid Sekolah Dasar Negeri Tahun 2017	26
4.03	: Banyaknya Murid Sekolah Dasar Negeri Menurut Tingkatan/kelas dan Jenis Kelamin Tahun 2017	27

4.04	: Banyaknya Murid Sekolah Dasar yang Mengikuti dan Lulus UAS Menurut Desa/Kelurahan Tahun 2017	29
4.05	: Banyaknya Sekolah, Bilik,Kelas, Guru Dan Murid Sekolah Dasar Swasta Tahun 2017.....	30
4.06	: Banyaknya Murid Sekolah Dasar Swasta Menurut Tingkatan/Kelas dan Jenis Kelamin Tahun 2017	31
4.07	: Banyaknya Sekolah, Bilik,Kelas, Guru Dan Murid sekolah Dasar Non Dinas Pendidikan Tahun 2017	33
4.08	: Banyaknya Murid Sekolah Dasar Non Dinas Pendidikan Menurut Tingkatan/Kelas dan Jenis Kelamin Tahun 2017	34
4.09	: Banyaknya Sekolah Lanjutan Tingkat Pertama (SLTP) Negeri dan Swasta Tahun 2017	36
4.10	: Banyaknya Murid Sekolah Lanjutan Tingkat Pertama Menurut Tingkatan/Kelas dan Jenis Kelamin Tahun 2017	37
4.11	: Banyaknya Sekolah Lanjutan Tingkat Atas (SLTA) Negeri dan Swasta Tahun 2017.....	38
4.12	: Banyaknya Murid Sekolah Lanjutan Tingkat Atas Menurut Tingkatan/Kelas dan jenis Kelamin Tahun 2017	39
4.13	: Banyaknya Sekolah Lanjutan Tingkat Pertama (SLTP) dan Sekolah lanjutan Tingkat Atas (SLTA) Non Dinas Pendidikan Tahun 2017	40
4.14	: Banyaknya Murid SLTP dan SLTA Non Dinas Pendidikan Menurut Tingkatan/Kelas dan Jenis Kelamin Tahun 2017.....	41
4.15	: Banyaknya Kunjungan Ke Puskesmas Menurut 10 Jenis Penyakit Yang Dominan Tahun 2017	42
4.16	: Banyaknya Tenaga Medis dan Paramedis di Puskesmas Menurut Jenis Kelamin Tahun 2017	43
4.17	: Kegiatan Imunisasi Menurut Jenis dan Desa/Kelurahan Tahun 2017	44

4.18	: Kegiatan SKDN di Puskesmas Setiap Bulan Tahun 2017	46
4.19	: Banyaknya Kunjungan Ibu Hamil, Bayi dan Anak Dalam Program KIA Menurut Desa/Kelurahan Tahun 2017	48
4.20	: Banyaknya Sumur Pompa Tangan Dangkal Menurut Sumber Dana dan Desa/Kelurahan Tahun 2017	49
4.21	: Banyaknya Jamban Menurut Jenis, Sumber Dana dan Desa/Kelurahan Tahun 2017	50
4.22	: Target dan Pencapaian KB Aktif Menurut Jenis Kontrasepsi dan Desa/Kelurahan Tahun 2017	51
4.23	: Target dan Pencapaian KB Baru Menurut Jenis Kontrasepsi dan Desa/Kelurahan Tahun 2017	53
4.24	: Banyaknya Peserta KB Menurut Jalur Pelayanan Dan Jumlah PUS Bukan Peserta KB Tahun 2016	55
4.25	: Perkembangan Program UPGK Setiap Bulan Tahun 2016	56
4.26	: Persentase Pemeluk Agama Menurut Desa/Kelurahan Tahun 2017	59
4.27	: Banyaknya Tempat Ibadah Menurut Desa/Kelurahan Tahun 2017	60
4.28	: Banyaknya Nikah, Talak, Cerai dan Rujuk Menurut Desa/Kelurahan Tahun 2016	61
4.29	: Banyaknya Penerimaan Zakat Fitrah Menurut Desa/Kelurahan Tahun 2016	62
4.30	: Banyaknya Penyaluran Zakat Fitrah Menurut Desa/Kelurahan Tahun 2017	63
4.31	: Banyaknya Pemberi, Penerima dan Jumlah Hewan Kurban Menurut Desa/Kelurahan Tahun 2016	64
4.32	: Banyaknya Pelanggaran dan Kejahatan Menurut Jenis Setiap Bulan Tahun 2017	65
4.33	: Nama Klompencapir dan Jumlah Anggota Tahun 2017	67

4.34	: Banyaknya Orang Yang Bekerja Menurut Jenis Pekerjaan dan Desa/Kelurahan Tahun 2017	68
4.35	: Banyaknya Bangunan Rumah Menurut Jenis dan Desa/Kelurahan Tahun 2017.....	70
4.36	: Banyaknya Kelompok Dasa Wisma, Anggota dan Kader PKK Menurut Desa/Kelurahan Tahun 2017	71
4.37	: Banyaknya Penyandang Cacat Menurut Jenis Kecacatan dan Desa/Kelurahan Tahun 2017	72

Pertanian

5.01	: Luas Tanah Sawah Menurut Jenis Pengairan dan Desa/Kelurahan (dalam Ha) Tahun 2017.....	73
5.02	: Realisasi Luas Tanam dan Luas Panen Padi Menurut Desa/Kelurahan (dalam Ha) Tahun 2017	74
5.03	: Realisasi Luas Tanam dan Luas Panen Palawija Menurut Desa/Kelurahan (dalam Ha) Tahun 2017	75
5.04	: Luas Tanaman Tebu Menurut Jenis Intensifikasi dan Desa/Kelurahan (dalam Ha) Tahun 2017	76
5.05	: Populasi Ternak Besar Menurut Jenis dan Desa/Kelurahan Tahun 2017	77
5.06	: Populasi Ternak Kecil Menurut Jenis dan Desa/Kelurahan Tahun 2017	78
5.07	: Populasi Ternak Unggas Menurut Jenis dan Desa/Kelurahan Tahun 2017	79
5.08	: Keadaan Organisme Pengganggu Tanaman (OPT) Padi per Bulan Tahun 2016	80

Perhubungan

6.01	: Panjang Jalan Menurut Jenis Permukaan dan Desa/Kelurahan (dalam km) Tahun 2017	81
6.02	: Banyaknya Kendaraan Bermotor Menurut Jenisnya dan Desa/Kelurahan Tahun 2017	82

6.03	: Banyaknya Kendaraan Tidak Bermotor Menurut Jenisnya dan Desa/Kelurahan Tahun 2017	83
6.04	: Banyaknya Pesawat Televisi, Radio dan Telepon Menurut Desa/Kelurahan Tahun 2017	84


Keuangan Dan Harga-harga

7.01	: Biaya Proyek Pembangunan Desa Menurut Sumber Dana dan Desa/Kelurahan (dalam Rp. 000) Tahun 2016	85
7.02	: Realisasi Pembangunan Dana Partisipatif Menurut Prasarana dan Desa/Kelurahan Tahun 2016	86
7.03	: Banyaknya Wajib Pajak, Baku, Relisasi dan Tunggakan Pajak Daerah Menurut Desa/Kelurahan (dalam Rp.000) Tahun 2016	88
7.04	: Keadaan Koperasi Unit Desa (KUD) Tahun 2015-2017	89
7.05	: Banyaknya Koperasi Menurut Jenisnya Tahun 2017	90

Keuangan Dan Harga harga

8.01	: Keputusan Desa/Kelurahan Tentang APPKD Untuk Penerimaan Pembangunan Menurut Desa/Kelurahan (dalam Rp. 000) Tahun 2016	91
8.02	: Keputusan Desa/Kelurahan Tentang APPKD Untuk Pengeluaran Rutin Menurut Desa/Kelurahan (dalam Rp. 000) Tahun 2016	93
8.03	: Keputusan Desa/Kelurahan Tentang APPKD Untuk Pengeluaran Pembangunan Menurut Desa/Kelurahan (dalam Rp. 000) Tahun 2016	95

BAB 1. GEOGRAFI DAN IKLIM



Tabel 1.01
Luas Wilayah, Ketinggian dan Jarak Dari
Desa/Kelurahan ke Ibukota Kecamatan
Tahun 2017

Desa/Kelurahan	Luas Wilayah (Hektare)	Ketinggian Wilayah (m)	Jarak tempuh ke Ibukota Kec.
1	2	3	4
01. Tropodo	175,68	12	4
02. Sedengan Mijen	145,31	12	2
03. Katrungan	71,57	12	2
04. Jeruk Gamping	122,54	12	3
05. Gamping	149,65	12	3
06. Terik	142,06	12	3
07. Junwangi	168,09	12	3
08. Terung Kulon	167,00	12	4
09. Terung Wetan	123,62	12	5
10. Jaticalang	131,21	12	5
11. Keboharan	194,11	12	5
12. Ponokawan	80,25	12	3
13. Kemasan	98,68	12	3
14. Sidomojo	111,70	12	2
15. Tambak Kemerakan	108,44	12	2
16. Krian	104,10	12	1
17. Kraton	180,01	12	1
18. Sidomulyo	186,52	12	1
19. Tempel	215,80	12	3
20. Watugolong	137,72	12	3
21. Barengkrajan	219,05	12	4
22. Sidorejo	216,88	12	5
Jumlah	3249,99		

Sumber : Kantor Camat Krian

Tabel 1.02
Banyaknya Curah Hujan (CH=mm) dan
Hari Hujan (HH) menurut bulan
Tahun 2015-2017

Bulan	2015		2016		2017	
	CH	HH	CH	HH	CH	HH
1	2	3	4	5	6	7
01. Januari	396	22	224	20	259	15
02. Pebruari	442	24	301	24	347	15
03. Maret	375	21	359	22	322	8
04. April	134	18	325	18	133	10
05. Mei	104	15	68	10	60	2
06. Juni	72	7	6	1	0	0
07. Juli	46	6	3	1	0	0
08. Agustus	0	0	0	0	0	0
09. September	0	0	0	0	0	0
10. Oktober	0	0	0	0	113	8
11. Nopember	65	4	45	5	355	11
12. Desember	208	27	295	19	232	17
Jumlah	1842	144	1626	120	1821	86

Sumber : Laporan PHP

Tabel 1.03
Luas tanah sawah dan tanah kering (ha)
Tahun 2017

Desa/Kelurahan	Tanah sawah	Tanah kering	Jumlah
1	2	3	4
01. Tropodo	74,70	100,98	175,68
02. Sedengan Mijen	98,12	47,195	145,31
03. Katrungan	45,75	25,82	71,57
04. Jeruk Gamping	86,40	36,14	122,54
05. Gamping	103,54	46,11	149,65
06. Terik	94,81	47,244	142,05
07. Junwangi	122,64	45,453	168,09
08. Terung Kulon	104,47	62,53	167,00
09. Terung Wetan	86,75	36,9	123,65
10. Jaticalang	36,61	943,605	980,21
11. Keboharan	73,08	121,035	194,11
12. Ponokawan	47,30	33,12	80,42
13. Kemasari	50,39	48,285	98,68
14. Sidomojo	27,86	83,835	111,70
15. Tambak Kemerakan	17,77	90,67	108,44
16. Krian	36,10	68	104,10
17. Kraton	85,11	94,9	180,01
18. Sidomulyo	115,02	71,5	186,52
19. Tempel	139,21	76,595	215,80
20. Watugolong	82,30	52,42	134,72
21. Barengkrajan	132,00	87,05	219,05
22. Sidorejo	78,99	137,895	216,88
Jumlah	1738,88	2357,28	4096,17

Sumber : Kantor Camat Krian

Tabel 1.04
Kekayaan Desa Selain Tanah Kas
Desa/ Kelurahan (Ha)
Tahun 2017

Desa/Kelurahan	Makam	Lapangan	Jalan Desa	Prasarana Pembangunan Desa	Jumlah
1	2	3	2	3	4
01. Tropodo	1,20	0,20	4,00	1,50	6,90
02. Sedengan Mijen	1,50	1,58	0,60	0,36	4,04
03. Katrungan	0,75	1,50	0,35	3,77	6,37
04. Jeruk Gamping	0,85	0,20	2,00	0,75	3,80
05. Gamping	0,10	0,50	1,50	0,86	2,96
06. Terik	0,55	0,10	2,27	0,35	3,27
07. Junwangi	1,15	0,40	3,50	1,20	6,25
08. Terung Kulon	0,80	1,00	3,00	2,10	6,90
09. Terung Wetan	1,00	0,50	3,00	1,00	5,50
10. Jaticalang	9,16	5,91	1,20	8,49	24,75
11. Keboharan	1,30	0,45	2,50	1,45	5,70
12. Ponokawan	1,30	0,90	0,53	0,40	3,13
13. Kemasari	0,50	0,35	2,70	0,50	4,05
14. Sidomojo	0,38	0,72	2,25	0,50	3,85
15. Tambak Kemerakan	1,10	0,70	3,00	0,75	5,55
16. Krian	1,00	1,00	3,50	15,00	20,50
17. Kraton	0,32	0,60	2,20	2,00	5,12
18. Sidomulyo	1,15	0,75	2,30	1,00	5,20
19. Tempel	0,95	1,00	3,80	0,95	6,70
20. Watugolong	1,40	1,40	1,20	1,20	5,20
21. Barendrakrajan	1,00	0,50	2,90	1,15	5,55
22. Sidorejo	1,60	0,70	3,50	1,20	7,00
Jumlah	29,06	20,96	51,80	46,48	148,29

Sumber : Kantor Camat Krian

BAB 2. PEMERINTAHAN



Tabel 2.01
Status, Klasifikasi, dan Jumlah Pedukuhan/Dusun
per Desa/Kelurahan
Tahun 2017

Desa/Kelurahan	Status	Klasifikasi Desa/ Kelurahan	Jumlah Pedukuhan/ Dusun
1	2	3	4
01. Tropodo	Desa	Swasembada	4
02. Sedengan Mijen	Desa	Swasembada	3
03. Katrungan	Desa	Swasembada	2
04. Jeruk Gamping	Desa	Swasembada	2
05. Gamping	Desa	Swasembada	3
06. Terik	Desa	Swasembada	3
07. Junwangi	Desa	Swasembada	3
08. Terung Kulon	Desa	Swasembada	3
09. Terung Wetan	Desa	Swasembada	1
10. Jaticalang	Desa	Swasembada	2
11. Keboharan	Desa	Swasembada	3
12. Ponokawan	Desa	Swasembada	2
13. Kemasari	Kelurahan	Swasembada	4
14. Sidomojo	Desa	Swasembada	3
15. Tambak Kemerakan	Kelurahan	Swasembada	3
16. Krian	Kelurahan	Swasembada	8
17. Kraton	Desa	Swasembada	4
18. Sidomulyo	Desa	Swasembada	5
19. Tempel	Desa	Swasembada	5
20. Watugolong	Desa	Swasembada	4
21. Barengkrajan	Desa	Swasembada	4
22. Sidorejo	Desa	Swasembada	5
Jumlah			76

Sumber : Kantor Camat Krian

Tabel 2.02
Nama Pejabat Dinas/Instansi Lintas Sektoral
di Wilayah Kecamatan
Tahun 2017

Dinas/Instansi	Nama Pejabat
1	
Camat Krian	Agustin Iriani ,SH
Komandan Koramil	Kapten Inf. Tony Junaidi
Kepala Polsek	Kopol. Agung Setyono SS
Kepala KUA	Drs.Ach Najib
Kepala Dinas Pendidikan	Drs.Siswoyo
Kepala Puskesmas Krian	dr.Maulana M Fachir
Kepala Puskesmas Barengkrajan	drg. Diah Nurani W
Koordinator Statistik Kecamatan	Suryanto
Mantri Pertanian	Suharto
Kepala RPH Krian	drh.Tony
Kepala PPAI	Hj.Wakiah

Sumber : Kantor Camat Krian

Tabel 2.03
Nama Kepala Desa/Lurah dan Tahun Pengangkatan
per Desa/Kelurahan
Tahun 2017

2015	Nama Kepala Desa/ Lurah	Tahun diangkat
1	2	3
01. Tropodo	H.Ismail	2015
02. Sedengan Mijen	M. Hasanuddin, S.Ag	2016
03. Katrungan	Moch. Rofii	2016
04. Jeruk Gamping	Lubis Heriono	2016
05. Gamping	Subandi	2016
06. Terik	Husnul Afandi	2015
07. Junwangi	Syatra Ikhsandra, ST	2016
08. Terung Kulon	Joko Suwarno	2016
09. Terung Wetan	Mat Kojim	2016
10. Jatikalang	Yatnoko	2016
11. Keboharan	H. Achmad Suhaimi	2016
12. Ponokawan	Abu Yazid, SH	2016
13. Kemasari	Buang Slamet	2015
14. Sidomojo	H. Ikwan Hadi	2016
15. Tambak Kemerakan	Moh Hadi W	2015
16. Krian	Suparlan SH	2015
17. Kraton	M Mashudi	2015
18. Sidomulyo	Kunadi SH	2015
19. Tempel	Ainul Yakin	2016
20. Watugolong	Jainul Moch. Modin	2016
21. Barendrajan	Hj.Sulami	2015
22. Sidorejo	Agus Triana	2016

Sumber : Kantor Camat Krian

Tabel 2.04
Banyaknya Perangkat Desa/Kelurahan
Menurut Desa/Kelurahan
Tahun 2017

Desa/Kelurahan	Kepala Desa / Kelurahan	Sekretaris Desa / Kelurahan	Lainnya	Jumlah
1	2	3	4	5
01. Tropodo	1	1	9	11
02. Sedengan Mijen	1	1	7	9
03. Katrungan	1	1	3	5
04. Jeruk Gamping	1	1	7	9
05. Gamping	1	1	6	8
06. Terik	1	1	7	9
07. Junwangi	1	1	9	11
08. Terung Kulon	1	1	6	8
09. Terung Wetan	1	1	5	7
10. Jaticalang	1	1	5	7
11. Keboharan	1	1	6	8
12. Ponokawan	1	1	7	9
13. Kemasan	1	1	3	5
14. Sidomojo	1	1	6	8
15. Tambak Kemerakan	1	1	5	7
16. Krian	1	1	4	6
17. Kraton	1	1	7	9
18. Sidomulyo	1	1	7	9
19. Tempel	1	1	5	7
20. Watugolong	1	1	7	9
21. Barendkrajan	1	1	5	7
22. Sidorejo	1	1	9	11
Jumlah	22	22	135	179

Sumber : Kantor Camat Krian

Tabel 2.05
Luas Tanah Bengkok dan Tanah Kas Desa
Menurut Desa/Kelurahan (Ha)
Tahun 2017

Desa/Kelurahan	Tanah Bengkok			Tanah Kas Desa	Jumlah
	Kades	Sekdes	Lainnya		
1	2	3	4	5	6
01. Tropodo	3,50	2,10	5,50	143,50	154,60
02. Sedengan Mijen	4,42	2,14	5,71	122,19	134,45
03. Katrungan	3,04	1,22	3,02	100,00	107,27
04. Jeruk Gamping	4,33	2,08	6,00	124,00	136,41
05. Gamping	4,37	1,74	4,13	119,40	129,64
06. Terik	3,55	1,78	4,62	103,78	113,72
07. Junwangi	3,99	2,02	6,14	122,20	134,34
08. Terung Kulon	4,23	2,13	5,15	110,00	121,51
09. Terung Wetan	3,74	1,64	4,76	99,80	109,93
10. Jaticalang	2,78	1,35	2,52	77,35	83,99
11. Keboharan	4,42	2,44	5,77	178,45	191,07
12. Ponokawan	3,35	1,67	3,59	93,50	102,11
13. Kemasan	1,91	0,40	1,42	47,06	50,79
14. Sidomojo	4,21	1,60	2,75	70,41	78,96
15. Tambak Kemerakan	2,15	0,65	4,03	92,50	99,33
16. Krian	3,32	0,56	3,02	72,35	79,24
17. Kraton	3,45	0,17	6,68	167,08	177,38
18. Sidomulyo	4,26	2,13	7,10	141,95	155,44
19. Tempel	4,84	2,47	7,16	173,47	187,93
20. Watugolong	3,71	1,74	4,52	126,22	136,19
21. Barengkrajan	4,13	2,27	6,90	173,90	187,19
22. Sidorejo	4,47	2,48	7,29	192,27	206,51
Jumlah	82,12	36,74	107,73	2651,38	2877,97

Sumber : Kantor Camat Krian

Tabel 2.06
Potensi Hansip di Jajaran Mawil Hansip Kecamatan
Menurut Desa/Kelurahan
Tahun 2017

Desa/Kelurahan	Jumlah Hansip		Hansip Terlatih	
	Laki-laki	Perempuan	Laki-laki	Perempuan
1	2	3	4	5
01. Tropodo	22	-	22	-
02. Sedengan Mijen	27	-	27	-
03. Katrungan	31	-	31	-
04. Jeruk Gamping	31	-	31	-
05. Gamping	25	-	25	-
06. Terik	30	-	30	-
07. Junwangi	31	-	31	-
08. Terung Kulon	31	-	31	-
09. Terung Wetan	31	-	31	-
10. Jaticalang	31	-	31	-
11. Keboharan	32	-	32	-
12. Ponokawan	31	-	31	-
13. Kemasari	31	-	31	-
14. Sidomojo	31	-	31	-
15. Tambak Kemerakan	27	-	27	-
16. Krian	29	-	29	-
17. Kraton	30	-	30	-
18. Sidomulyo	31	-	31	-
19. Tempel	34	-	34	-
20. Watugolong	34	-	34	-
21. Barengkrajan	32	-	32	-
22. Sidorejo	48	-	48	-
Jumlah	680	0	680	0

Sumber : Kantor Camat Krian

BAB 3. PENDUDUK



Tabel 3.01
Banyaknya Rukun Warga (RW), Rukun Tetangga (RT) dan
Kepala Keluarga (KK) Menurut Desa/Kelurahan
Tahun 2017

Desa/Kelurahan	Rukun Warga (RW)	Rukun Tetangga (RT)	Kepala Keluarga (KK)
1	2	3	4
01. Tropodo	5	42	1164
02. Sedengan Mijen	7	24	1496
03. Katrungan	2	12	1768
04. Jeruk Gamping	2	12	1348
05. Gamping	3	13	1402
06. Terik	5	15	925
07. Junwangi	4	15	1339
08. Terung Kulon	3	16	1570
09. Terung Wetan	2	6	688
10. Jaticalang	8	38	1535
11. Keboharan	4	14	1300
12. Ponokawan	3	12	1293
13. Kemasari	6	24	1382
14. Sidomojo	3	13	1120
15. Tambak Kemerakan	4	14	2321
16. Krian	9	40	2548
17. Kraton	4	23	1775
18. Sidomulyo	6	22	1460
19. Tempel	7	35	2426
20. Watugolong	6	16	2657
21. Barendrakrajan	7	31	2175
22. Sidorejo	13	72	2235
Jumlah	113	509	35 927

Sumber : Kantor Camat Krian

Tabel 3.02
Jumlah Penduduk Menurut Jenis Kelamin
Hasil Registrasi Penduduk Pertengahan
Tahun 2017

Desa/Kelurahan	Laki-laki	Perempuan	Jumlah
1	2	3	4
01. Tropodo	2827	2714	5 541
02. Sedengan Mijen	2411	2306	4 717
03. Katrungan	2704	2695	5 399
04. Jeruk Gamping	2122	1995	4 117
05. Gamping	2149	2023	4 172
06. Terik	1675	1603	3 278
07. Junwangi	2294	2213	4 507
08. Terung Kulon	2624	2522	5 146
09. Terung Wetan	1217	1218	2 435
10. Jaticalang	2334	2332	4 666
11. Keboharan	2582	2453	5 035
12. Ponokawan	2521	2371	4 892
13. Kemasari	2428	2430	4 858
14. Sidomojo	1873	1902	3 775
15. Tambak Kemerakan	3456	3550	7 006
16. Krian	5377	5493	10 870
17. Kraton	3981	3853	7 834
18. Sidomulyo	2841	2805	5 646
19. Tempel	3405	3356	6 761
20. Watugolong	2850	2787	5 637
21. Barengkrajan	4254	4155	8 409
22. Sidorejo	4336	4304	8 640
Jumlah	62 261	61 080	123 341

Sumber : Kantor Camat Krian

Tabel 3.03
Jumlah Penduduk Menurut Jenis Kelamin
Hasil Registrasi Penduduk Akhir
Tahun 2017

Desa/Kelurahan	Laki-laki	Perempuan	Jumlah
1	2	3	4
01. Tropodo	2792	2703	5 495
02. Sedengan Mijen	2523	2394	4 917
03. Katrungan	2792	2710	5 502
04. Jeruk Gamping	1985	1862	3 847
05. Gamping	2149	2023	4 172
06. Terik	1604	1484	3 088
07. Junwangi	2447	2303	4 750
08. Terung Kulon	2361	2352	4 713
09. Terung Wetan	1144	1195	2 339
10. Jaticalang	2665	2662	5 327
11. Keboharan	2687	2597	5 284
12. Ponokawan	2361	2189	4 550
13. Kemasari	2385	2386	4 771
14. Sidomojo	2096	2019	4 115
15. Tambak Kemerakan	3529	3721	7 250
16. Krian	5137	5130	10 267
17. Kraton	3303	3246	6 549
18. Sidomulyo	2927	2775	5 702
19. Tempel	3705	3864	7 569
20. Watugolong	2784	2645	5 429
21. Barengkrajan	4614	4743	9 357
22. Sidorejo	4524	4465	8 989
Jumlah	62 514	61 468	123 982

Sumber : Kantor Camat Krian

Tabel 3.04
Jumlah Penduduk Menurut Kewarganegaraan
Menurut Desa/Kelurahan
Tahun 2017

Desa/Kelurahan	WNI			WNA		
	Laki-laki	Perempuan	Jumlah	Laki-laki	Perempuan	Jumlah
1	5	6	7	5	6	7
01. Tropodo	2793	2703	5 496	-	-	-
02. Sedengan Mijen	2523	2394	4 917	-	-	-
03. Katrungan	2793	2710	5 503	-	-	-
04. Jeruk Gamping	1985	1862	3 847	-	-	-
05. Gamping	2149	2023	4 172	-	-	-
06. Terik	1604	1484	3 088	-	-	-
07. Junwangi	2447	2303	4 750	-	-	-
08. Terung Kulon	2361	2352	4 713	-	-	-
09. Terung Wetan	1143	1193	2 336	1	2	3
10. Jaticalang	2665	2662	5 327	-	-	-
11. Keboharan	2687	2597	5 284	-	-	-
12. Ponokawan	2361	2189	4 550	-	-	-
13. Kemasan	2385	2386	4 771	-	-	-
14. Sidomojo	2096	2019	4 115	-	-	-
15. Tambak Kemerakan	3529	3721	7 250	-	-	-
16. Krian	5136	5129	10 265	1	1	2
17. Kraton	3303	3246	6 549	-	-	-
18. Sidomulyo	2927	2775	5 702	-	-	-
19. Tempel	3705	3864	7 569	-	-	-
20. Watugolong	2784	2645	5 429	-	-	-
21. Barengkrajan	4614	4743	9 357	-	-	-
22. Sidorejo	4524	4465	8 989	-	-	-
Jumlah	4.614	61.465	123.979	2	3	5

Sumber : Kantor Camat Krian

Tabel 3.05
Banyaknya Kelahiran Menurut Jenis Kelamin Bayi
Menurut Desa/Kelurahan
Tahun 2017

Desa/Kelurahan	Laki-laki	Perempuan	Jumlah
1	2	3	4
01. Tropodo	64	57	121
02. Sedengan Mijen	56	62	118
03. Katrungan	61	39	100
04. Jeruk Gamping	54	47	101
05. Gamping	27	26	53
06. Terik	19	41	60
07. Junwangi	36	36	72
08. Terung Kulon	57	56	113
09. Terung Wetan	49	42	91
10. Jaticalang	41	46	87
11. Keboharan	50	37	87
12. Ponokawan	43	41	84
13. Kemasari	39	36	75
14. Sidomojo	56	46	102
15. Tambak Kemerakan	57	58	115
16. Krian	75	74	149
17. Kraton	65	56	121
18. Sidomulyo	41	42	83
19. Tempel	39	41	80
20. Watugolong	56	49	105
21. Barendrakrajan	34	34	68
22. Sidorejo	54	55	109
Jumlah	1073	1021	2094

Sumber : Kantor Camat Krian

Tabel 3.06
Banyaknya Kelahiran Menurut Jenis Kelamin Bayi
Setiap Bulan
Tahun 2017

Bulan	Laki-laki	Perempuan	Jumlah
1	2	3	4
01. Januari	87	91	178
02. Pebruari	74	83	157
03. Maret	80	68	148
04. April	81	76	157
05. Mei	72	82	154
06. Juni	96	90	186
07. Juli	92	99	191
08. Agustus	94	83	177
09. September	98	89	187
10. Oktober	97	94	191
11. Nopember	104	87	191
12. Desember	98	79	177
Jumlah	1 073	1 021	2 094

Sumber : Kantor Camat Krian

Tabel 3.07
Banyaknya Kematian Menurut Jenis Kelamin
dan Desa/Kelurahan
Tahun 2017

Desa/Kelurahan	Laki-laki	Perempuan	Jumlah
1	2	3	4
01. Tropodo	7	6	13
02. Sedengan Mijen	9	11	20
03. Katrungan	6	8	14
04. Jeruk Gamping	7	7	14
05. Gamping	5	6	11
06. Terik	5	8	13
07. Junwangi	7	9	16
08. Terung Kulon	6	11	17
09. Terung Wetan	5	6	11
10. Jaticalang	7	7	14
11. Keboharan	8	9	17
12. Ponokawan	6	8	14
13. Kemasari	7	8	15
14. Sidomojo	5	6	11
15. Tambak Kemerakan	6	11	17
16. Krian	8	7	15
17. Kraton	9	8	17
18. Sidomulyo	7	9	16
19. Tempel	7	4	11
20. Watugolong	9	9	18
21. Barendrakrajan	11	12	23
22. Sidorejo	14	11	25
Jumlah	161	181	342

Sumber : Kantor Camat Krian

Tabel 3.08
Banyaknya Kematian Menurut Jenis Kelamin
Setiap Bulan
Tahun 2017

Bulan	Laki-laki	Perempuan	Jumlah
1	2	3	4
01. Januari	17	17	34
02. Pebruari	14	15	29
03. Maret	12	17	29
04. April	16	16	32
05. Mei	11	13	24
06. Juni	11	13	24
07. Juli	14	14	28
08. Agustus	14	15	29
09. September	12	16	28
10. Oktober	13	14	27
11. Nopember	14	15	29
12. Desember	13	16	29
Jumlah	161	181	342

Sumber : Kantor Camat Krian

Tabel 3.09
Banyaknya Pendatang Menurut Jenis Kelamin
dan Desa/Kelurahan
Tahun 2017

Desa/Kelurahan	Laki-laki	Perempuan	Jumlah
1	2	3	4
01. Tropodo	37	36	73
02. Sedengan Mijen	14	12	26
03. Katrungan	12	15	27
04. Jeruk Gamping	16	12	28
05. Gamping	15	21	36
06. Terik	19	17	36
07. Junwangi	26	25	51
08. Terung Kulon	29	29	58
09. Terung Wetan	16	16	32
10. Jaticalang	15	15	30
11. Keboharan	14	18	32
12. Ponokawan	18	19	37
13. Kemasari	19	21	40
14. Sidomojo	17	15	32
15. Tambak Kemerakan	15	8	23
16. Krian	19	15	34
17. Kraton	23	19	42
18. Sidomulyo	15	15	30
19. Tempel	26	25	51
20. Watugolong	23	27	50
21. Barengkrajan	21	16	37
22. Sidorejo	26	27	53
Jumlah	435	423	858

Sumber : Kantor Camat Krian

Tabel 3.10
Banyaknya Pendatang Menurut Jenis Kelamin
Setiap Bulan
Tahun 2017

Bulan	Laki-laki	Perempuan	Jumlah
1	2	3	4
01. Januari	36	35	71
02. Pebruari	52	48	100
03. Maret	41	36	77
04. April	38	37	75
05. Mei	28	30	58
06. Juni	38	41	79
07. Juli	30	31	61
08. Agustus	34	35	69
09. September	31	28	59
10. Oktober	30	37	67
11. Nopember	41	37	78
12. Desember	36	28	64
Jumlah	435	423	858

Sumber : Kantor Camat Krian

Tabel 3.11
Banyaknya Kepindahan Menurut Jenis Kelamin
Dan Desa/Kelurahan
Tahun 2017

Desa/Kelurahan	Laki-laki	Perempuan	Jumlah
1	2	3	4
01. Tropodo	21	20	41
02. Sedengan Mijen	17	18	35
03. Katrungan	12	13	25
04. Jeruk Gamping	15	14	29
05. Gamping	16	15	31
06. Terik	18	17	35
07. Junwangi	12	13	25
08. Terung Kulon	15	17	32
09. Terung Wetan	19	16	35
10. Jaticalang	11	12	23
11. Keboharan	13	14	27
12. Ponokawan	18	19	37
13. Kemasari	12	11	23
14. Sidomojo	14	15	29
15. Tambak Kemerakan	11	12	23
16. Krian	15	14	29
17. Kraton	13	14	27
18. Sidomulyo	8	9	17
19. Tempel	17	18	35
20. Watugolong	13	14	27
21. Barengkrajan	12	13	25
22. Sidorejo	14	16	30
Jumlah	316	324	640

Sumber : Kantor Camat Krian

Tabel 3.12
Banyaknya Kepindahan Menurut Jenis Kelamin
Setiap Bulan
Tahun 2017

Bulan	Laki-laki	Perempuan	Jumlah
1	2	3	4
01. Januari	22	24	46
02. Pebruari	28	27	55
03. Maret	24	31	55
04. April	32	30	62
05. Mei	23	24	47
06. Juni	28	31	59
07. Juli	21	22	43
08. Agustus	24	25	49
09. September	23	24	47
10. Oktober	31	26	57
11. Nopember	33	34	67
12. Desember	27	26	53
Jumlah	316	324	640

Sumber : Kantor Camat Krian

Tabel 3.13
Jumlah Keluarga Menurut Kategori Keluarga Sejahtera
Menurut Desa/Kelurahan
Tahun 2017

Desa/Kelurahan	Pra Sejahtera		K.S. I	
	Ekonomi	Non Ekonomi	Ekonomi	Non Ekonomi
1	2	3	4	5
01. Tropodo	314	-	321	-
02. Sedengan Mijen	83	-	77	-
03. Katrungan	66	-	170	-
04. Jeruk Gamping	111	-	412	-
05. Gamping	53	-	144	-
06. Terik	64	-	98	-
07. Junwangi		91		157
08. Terung Kulon	83	-	222	-
09. Terung Wetan		29		169
10. Jatikalang	89	-	239	-
11. Keboharan	98	-	73	-
12. Ponokawan	80	-	103	-
13. Kemasari	153	-	138	-
14. Sidomojo	120	-	129	-
15. Tambak Kemerakan		186		346
16. Krian	212	-	362	-
17. Kraton	52	-	258	-
18. Sidomulyo		141		197
19. Tempel	110	-	137	-
20. Watugolong		73		314
21. Barendrakrajan	33	-	226	-
22. Sidorejo	42	-	99	-
Jumlah	1 763	520	3 208	1 183

Sumber : Kantor Camat Krian

Desa/Kelurahan	K.S. II	K.S. III	K.S. III+	Jumlah
1	2	3	4	5
01. Tropodo	378	308	42	728
02. Sedengan Mijen	83	530	129	742
03. Katrungan	406	521	87	1 014
04. Jeruk Gamping	68	334	82	484
05. Gamping	333	410	71	814
06. Terik	63	568	16	647
07. Junwangi	75	767	61	903
08. Terung Kulon	29	676	44	749
09. Terung Wetan	270	131	20	421
10. Jaticalang	54	783	260	1 097
11. Keboharan	245	472	200	917
12. Ponokawan	100	556	123	779
13. Kemasari	302	865	179	1 346
14. Sidomojo	368	296	86	750
15. Tambak Kemerakan	822	282	95	1 199
16. Krian	685	911	102	1 698
17. Kraton	302	865	179	1 346
18. Sidomulyo	304	634	248	1 186
19. Tempel	63	1 093	108	1 264
20. Watugolong	511	473	126	1 110
21. Barendkrajan	586	962	108	1 656
22. Sidorejo	221	1 564	548	2 333
Jumlah	38 566	38 566	38 566	45 663

Sumber : Kantor Camat Krian

BAB 4. SOSIAL



Tabel 4.01
Banyaknya Sekolah, Kelas, Guru Dan Murid
Taman Kanak-kanak
Tahun 2017

Desa/Kelurahan	Sekolah	Kelas	Guru	Murid
1	2	3	4	5
01. Tropodo	4	8	20	160
02. Sedengan Mijen	3	10	25	170
03. Katrungan	3	6	15	114
04. Jeruk Gamping	2	5	10	84
05. Gamping	3	6	15	120
06. Terik	3	6	15	96
07. Junwangi	2	4	10	88
08. Terung Kulon	3	6	14	102
09. Terung Wetan	1	4	5	46
10. Jatikalang	4	8	20	144
11. Keboharan	2	4	10	98
12. Ponokawan	4	4	20	168
13. Kemasari	2	6	10	115
14. Sidomojo	2	5	10	91
15. Tambak Kemerakan	3	6	15	116
16. Krian	3	6	15	216
17. Kraton	4	8	20	184
18. Sidomulyo	3	6	14	118
19. Tempel	3	6	16	122
20. Watugolong	3	6	14	119
21. Barengkrajan	4	8	19	176
22. Sidorejo	2	4	11	120
Jumlah	63	132	323	2 767

Sumber : CABANG DINAS PENDIDIKAN KECAMATAN KRIAN

Tabel 4.02
Banyaknya Sekolah, Bilik, Kelas, Guru Dan Murid
Sekolah Dasar Negeri
Tahun 2017

Desa/Kelurahan	Sekolah	Bilik	Kelas	Guru	Murid
1	2	3	4	5	6
01. Tropodo	1	12	10	13	289
02. Sedengan Mijen	1	8	8	10	254
03. Katrungan	1	14	14	18	429
04. Jeruk Gamping	1	11	11	12	316
05. Gamping	2	12	13	17	256
06. Terik	1	7	8	10	190
07. Junwangi	1	12	12	15	390
08. Terung Kulon	1	8	11	10	182
09. Terung Wetan	1	6	6	8	178
10. Jatikalang	2	17	16	24	424
11. Keboharan	1	8	8	10	234
12. Ponokawan	1	10	12	13	244
13. Kemasari	1	6	6	8	194
14. Sidomojo	1	7	6	9	219
15. Tambak Kemerakan	1	12	12	15	333
16. Krian	4	48	33	60	1902
17. Kraton	1	11	8	13	328
18. Sidomulyo	2	18	18	25	516
19. Tempel	1	10	6	12	296
20. Watugolong	2	24	25	28	661
21. Barengkrajan	2	36	18	36	876
22. Sidorejo	1	22	15	27	750
Jumlah	30	319	276	393	9 461

Sumber : CABANG DINAS PENDIDIKAN KECAMATAN KRIAN

Tabel 4.03
Banyaknya Murid Sekolah Dasar Negeri Menurut
Tingkatan/Kelas dan Jenis Kelamin
Tahun 2017

Desa/Kelurahan	Kelas I		Kelas II		Kelas III	
	L	P	L	P	L	P
1	2	3	4	5	6	7
01. Tropodo	27	29	32	28	27	25
02. Sedengan Mijen	9	9	30	24	25	20
03. Katrungan	36	38	35	34	32	39
04. Jeruk Gamping	36	38	32	29	27	24
05. Gamping	20	22	21	23	20	21
06. Terik	17	19	19	20	17	16
07. Junwangi	49	51	34	35	28	29
08. Terung Kulon	14	16	15	15	14	17
09. Terung Wetan	15	14	16	13	14	16
10. Jatikalang	36	34	37	34	35	36
11. Keboharan	35	40	19	20	17	16
12. Ponokawan	21	19	21	20	19	22
13. Kemasari	16	17	15	16	14	16
14. Sidomojo	16	16	20	24	18	20
15. Tambak Kemerakan	29	28	31	30	30	26
16. Krian	131	132	169	175	161	172
17. Kraton	15	17	39	25	37	25
18. Sidomulyo	58	60	38	46	35	44
19. Tempel	34	30	19	20	15	18
20. Watugolong	45	49	62	67	57	55
21. Barengkrajan	70	73	79	72	80	70
22. Sidorejo	45	47	78	76	65	62
Jumlah	774	798	861	846	787	789

Sumber : CABANG DINAS PENDIDIKAN KECAMATAN KRIAN

Desa/Kelurahan	Kelas IV		Kelas V		Kelas VI	
	L	P	L	P	L	P
1	8	9	10	11	12	13
01. Tropodo	34	16	35	15	21	10
02. Sedengan Mijen	26	23	27	22	20	19
03. Katrungan	37	38	36	34	35	35
04. Jeruk Gamping	26	26	25	25	23	25
05. Gamping	19	20	21	20	24	26
06. Terik	21	9	20	8	17	7
07. Junwangi	35	21	36	20	35	17
08. Terung Kulon	14	16	15	14	15	17
09. Terung Wetan	15	14	13	16	16	16
10. Jaticalang	34	37	35	34	34	36
11. Keboharan	16	14	15	15	12	15
12. Ponokawan	18	19	17	20	23	25
13. Kemasari	17	16	15	16	19	17
14. Sidomojo	16	21	15	20	13	20
15. Tambak Kemerakan	25	31	25	30	21	27
16. Krian	182	149	180	150	171	130
17. Kraton	40	21	39	20	31	19
18. Sidomulyo	41	39	40	40	40	35
19. Tempel	12	21	13	20	12	18
20. Watugolong	59	52	58	51	57	49
21. Barengkrajan	75	69	77	71	73	64
22. Sidorejo	63	64	62	65	61	62
Jumlah	825	736	819	726	773	689

Sumber : CABANG DINAS PENDIDIKAN KECAMATAN KRIAN

Tabel 4.04
Banyaknya Murid Sekolah Dasar Yang Mengikuti dan Lulus UAS
Menurut Desa/Kelurahan
Tahun 2017

Desa/Kelurahan	Peserta UAS		Lulus UAS	
	Negeri	Swasta	Negeri	Swasta
1	2	3	4	5
01. Tropodo	271	-	271	-
02. Sedengan Mijen	290	-	290	-
03. Katrungan	623	-	623	-
04. Jeruk Gamping	312	480	312	480
05. Gamping	421	-	421	-
06. Terik	183	114	183	114
07. Junwangi	341	136	341	136
08. Terung Kulon	303	-	303	-
09. Terung Wetan	243	-	243	-
10. Jatikalang	593	-	593	-
11. Keboharan	225	-	225	-
12. Ponokawan	381	345	381	345
13. Kemasari	292	266	292	266
14. Sidomojo	232	-	232	-
15. Tambak Kemerakan	395	-	395	-
16. Krian	1947	978	1947	978
17. Kraton	368	135	368	135
18. Sidomulyo	470	-	470	-
19. Tempel	205	-	205	-
20. Watugolong	672	-	672	-
21. Barengkrajan	949	82	949	82
22. Sidorejo	792	-	792	-
Jumlah	10 508	2 536	10 508	2 536

Sumber : CABANG DINAS PENDIDIKAN KECAMATAN KRIAN

Tabel 4.05
Banyaknya Sekolah, Bilik, Kelas, Guru Dan Murid
Sekolah Dasar Swasta
Tahun 2017

Desa/Kelurahan	Sekolah	Bilik	Kelas	Guru	Murid
1	2	3	4	5	6
01. Tropodo	-	-	-	-	-
02. Sedengan Mijen	-	-	-	-	-
03. Katrungan	-	-	-	-	-
04. Jeruk Gamping	4	29	30	46	480
05. Gamping	-	-	-	-	-
06. Terik	1	4	4	8	114
07. Junwangi	1	3	3	7	136
08. Terung Kulon	-	-	-	-	-
09. Terung Wetan	-	-	-	-	-
10. Jatikalang	-	-	-	-	-
11. Keboharan	-	-	-	-	-
12. Ponokawan	1	12	12	13	345
13. Kemasari	2	12	12	16	266
14. Sidomojo	-	-	-	-	-
15. Tambak Kemerakan	-	-	-	-	-
16. Krian	2	34	34	46	978
17. Kraton	1	6	6	9	135
18. Sidomulyo	-	-	-	-	-
19. Tempel	-	-	-	-	-
20. Watugolong	-	-	-	-	-
21. Barengkrajan	1	3	3	6	82
22. Sidorejo	-	-	-	-	-
Jumlah	13	103	104	151	2 536

Sumber : CABANG DINAS PENDIDIKAN KECAMATAN KRIAN

Tabel 4.06
Banyaknya Murid Sekolah Dasar Swasta Menurut
Tingkatan/Kelas dan Jenis Kelamin
Tahun 2017

Desa/Kelurahan	Kelas I		Kelas II		Kelas III	
	L	P	L	P	L	P
1	2	3	4	5	6	7
01. Tropodo	-	-	-	-	-	-
02. Sedengan Mijen	-	-	-	-	-	-
03. Katrungan	-	-	-	-	-	-
04. Jeruk Gamping	39	41	37	43	44	38
05. Gamping	-	-	-	-	-	-
06. Terik	15	13	14	16	12	15
07. Junwangi	21	24	19	26	22	24
08. Terung Kulon	-	-	-	-	-	-
09. Terung Wetan	-	-	-	-	-	-
10. Jatikalang	-	-	-	-	-	-
11. Keboharan	-	-	-	-	-	-
12. Ponokawan	29	31	28	27	30	29
13. Kemasari	24	20	19	21	23	20
14. Sidomojo	-	-	-	-	-	-
15. Tambak Kemerakan	-	-	-	-	-	-
16. Krian	91	87	84	79	81	73
17. Kraton	-	-	-	-	-	-
18. Sidomulyo	-	-	-	-	-	-
19. Tempel	-	-	-	-	-	-
20. Watugolong	-	-	-	-	-	-
21. Barengkrajan	19	16	11	9	12	15
22. Sidorejo	-	-	-	-	-	-
Jumlah	238	232	212	221	224	214

Sumber : CABANG DINAS PENDIDIKAN KECAMATAN KRIAN

Desa/Kelurahan	Kelas IV		Kelas V		Kelas VI	
	L	P	L	P	L	P
1	8	9	10	11	12	13
01. Tropodo	-	-	-	-	-	-
02. Sedengan Mijen	-	-	-	-	-	-
03. Katrungan	-	-	-	-	-	-
04. Jeruk Gamping	37	42	39	44	36	40
05. Gamping	-	-	-	-	-	-
06. Terik	14	15	-	-	-	-
07. Junwangi	-	-	-	-	-	-
08. Terung Kulon	-	-	-	-	-	-
09. Terung Wetan	-	-	-	-	-	-
10. Jatikalang	-	-	-	-	-	-
11. Keboharan	-	-	-	-	-	-
12. Ponokawan	27	29	31	32	25	27
13. Kemasari	19	24	18	26	24	28
14. Sidomojo	-	-	-	-	-	-
15. Tambak Kemerakan	-	-	-	-	-	-
16. Krian	74	79	76	80	85	89
17. Kraton	-	-	-	-	-	-
18. Sidomulyo	-	-	-	-	-	-
19. Tempel	-	-	-	-	-	-
20. Watugolong	-	-	-	-	-	-
21. Barengkrajan	-	-	-	-	-	-
22. Sidorejo	-	-	-	-	-	-
Jumlah	171	189	164	182	170	184

Sumber : CABANG DINAS PENDIDIKAN KECAMATAN KRIAN

Tabel 4.07
Banyaknya Sekolah, Bilik, Kelas, Guru Dan Murid
Sekolah Dasar Non Dinas Pendidikan
Tahun 2017

Desa/Kelurahan	Sekolah	Bilik	Kelas	Guru	Murid
1	2	3	4	5	6
01. Tropodo	1	6	6	11	294
02. Sedengan Mijen	1	6	7	12	302
03. Katrungan	1	6	6	10	284
04. Jeruk Gamping	-	-	-	-	-
05. Gamping	-	-	-	-	-
06. Terik	1	8	6	11	374
07. Junwangi	1	6	6	9	143
08. Terung Kulon	1	6	6	10	217
09. Terung Wetan	-	-	-	-	-
10. Jatikalang	1	6	6	10	204
11. Keboharan	1	6	6	12	296
12. Ponokawan	1	12	12	13	345
13. Kemasari	1	10	8	15	429
14. Sidomojo	-	-	-	-	-
15. Tambak Kemerakan	-	-	-	-	-
16. Krian	1	6	6	9	280
17. Kraton	1	6	6	10	371
18. Sidomulyo	1	7	6	11	382
19. Tempel	1	6	6	9	301
20. Watugolong	1	6	6	10	294
21. Barengkrajan	1	6	6	11	271
22. Sidorejo	2	12	12	21	416
Jumlah	18	121	117	194	5 203

0

Tabel 4.08
Banyaknya Murid Sekolah Dasar Non Dinas Pendidikan Menurut
Tingkatan/Kelas dan Jenis Kelamin
Tahun 2017

Desa/Kelurahan	Kelas I		Kelas II		Kelas III	
	L	P	L	P	L	P
1	2	3	4	5	6	7
01. Tropodo	26	30	25	28	23	24
02. Sedengan Mijen	24	23	26	30	24	28
03. Katrungan	16	17	28	29	25	24
04. Jeruk Gamping	-	-	-	-	-	-
05. Gamping	-	-	-	-	-	-
06. Terik	34	36	32	33	35	32
07. Junwangi	13	11	12	10	11	12
08. Terung Kulon	16	17	24	20	20	17
09. Terung Wetan	-	-	-	-	-	-
10. Jatikalang	24	23	18	21	15	16
11. Keboharan	27	26	28	29	24	25
12. Ponokawan	38	37	27	31	25	29
13. Kemasari	34	39	35	39	33	28
14. Sidomojo	-	-	-	-	-	-
15. Tambak Kemerakan	-	-	-	-	-	-
16. Krian	21	24	28	27	24	22
17. Kraton	28	32	34	35	30	33
18. Sidomulyo	31	34	35	36	30	32
19. Tempel	17	21	30	37	26	25
20. Watugolong	24	24	26	30	23	28
21. Barengkrajan	17	27	27	32	24	22
22. Sidorejo	37	36	34	36	31	33
Jumlah	427	457	469	503	423	430

0

Desa/Kelurahan	Kelas IV		Kelas V		Kleas VI	
	L	P	L	P	L	P
1	8	9	10	11	12	13
01. Tropodo	19	26	20	25	22	25
02. Sedengan Mijen	26	26	25	25	24	21
03. Katrungan	23	26	22	25	24	25
04. Jeruk Gamping	-	-	-	-	-	-
05. Gamping	-	-	-	-	-	-
06. Terik	37	32	31	32	19	21
07. Junwangi	12	12	11	10	14	15
08. Terung Kulon	17	14	18	18	16	15
09. Terung Wetan	-	-	-	-	-	-
10. Jatikalang	14	16	15	15	12	15
11. Keboharan	22	26	21	25	21	22
12. Ponokawan	23	31	22	30	20	32
13. Kemasan	35	36	36	35	35	34
14. Sidomojo	-	-	-	-	-	-
15. Tambak Kemerakan	-	-	-	-	-	-
16. Krian	21	25	24	22	22	20
17. Kraton	32	31	30	30	27	29
18. Sidomulyo	31	30	32	31	30	30
19. Tempel	24	25	25	24	24	23
20. Watugolong	25	26	26	25	24	25
21. Barengkrajan	23	23	24	22	22	20
22. Sidorejo	34	36	37	38	34	30
Jumlah	418	441	419	432	390	402

0

Tabel 4.09
Banyaknya Sekolah Lanjutan Tingkat Pertama (SLTP)
Negeri dan Swasta
Tahun 2017

Nama Sekolah	Desa/Kelurahan	Status	Kelas	Jumlah	
	Alamat Sekolah			Guru	Murid
1	2	3	4	5	6
SMPN I	Kemangsen	Negeri	31	49	1004
SMPN II	Kraton	Negeri	31	54	1081
SMPN III	Keboharan	Negeri	28	45	1039
SMP Al-Ahmad	Kemasan	Swasta	3	6	143
SMP Nusantara	Katerungan	Swasta	14	20	519
SMP Khatolik	Krian	Swasta	12	14	285
SMP Wachid Hasyim	Krian	Swasta	6	10	140
SMP Dharma Wanita 5	Krian	Swasta	-	-	-
SMP Muhamadiyah 6	Kemasan	Swasta	18	23	579
SMP Pancasila	Ponokawan	Swasta	6	9	107
SMP Al-Islam	Jeruk Gamping	Swasta	39	53	1183
SMP PGRI 13	Kemangsen	Swasta	4	5	39
SMP Bilingual Terpadu	Junwangi	Swasta	6	35	900
SMP Islam Tanwirul Afkar	Tempel	Swasta	5	5	115
SMP Islam Terpadu Bahrul Ulum Sahlaniyah	Tempel	Swasta	3	7	21
Jumlah			206	335	7 155

Sumber : CABANG DINAS PENDIDIKAN KECAMATAN KRIAN

Tabel 4.10
Banyaknya Murid Sekolah Lanjutan Tingkat Pertama
Menurut Tingkatan/Kelas dan Jenis Kelamin
Tahun 2017

Nama Sekolah	Kelas I		Kelas II		Kelas III	
	L	P	L	P	L	P
1	2	3	4	5	6	7
SMPN I	184	182	154	165	152	167
SMPN II	171	170	158	212	157	213
SMPN III	221	231	146	147	146	148
SMP Al-Ahmad	17	15	26	34	25	26
SMP Nusantara	90	84	89	93	80	83
SMP Khatolik	47	49	45	47	46	51
SMP Wachid Hasyim	26	24	21	20	24	25
SMP Dharma Wanita 5	-	-	-	-	-	-
SMP Muhamadiyah 6	104	97	86	91	100	101
SMP Pancasila	16	17	18	16	19	21
SMP Al-Islam	186	184	198	200	209	206
SMP PGRI 13	6	7	5	9	6	6
SMP Bilingual Terpadu	147	153	149	156	145	150
SMP Islam Tanwirul Afkar	19	20	14	19	20	23
SMP Islam Terpadu Bahrul Ulum Sahlaniyah	10	11	-	-	-	-
Jumlah	1 215	1 213	1 095	1 190	1 109	1 197

Sumber : CABANG DINAS PENDIDIKAN KECAMATAN KRIAN

Tabel 4.11
Banyaknya Sekolah Lanjutan Tingkat Atas (SLTA)
Negeri dan Swasta
Tahun 2017

Nama Sekolah	Desa/Kelurahan		Kelas	Jumlah	
	Alamat Sekolah	Status		Guru	Murid
1	2	3	4	5	6
SMA NEGERI 1	Kraton	Negeri	37	59	1151
SMA AL-ISLAM	Jeruk Gamping	Swasta	47	69	1698
SMA KHATOLIK	Krian	Swasta	8	10	222
SMA WACHID HASYIM	Krian	Swasta	6	10	189
SMA AL-AHMAD	Kemasan	Swasta	6	7	196
SMA DHARMA WANITA 3	Katerungan	Swasta	3	7	191
SMK PEMUDA	Kemasan	Swasta	20	24	438
SMK KRIAN 1	Katerungan	Swasta	29	58	2160
SMK KRIAN 2	Katerungan	Swasta	15	38	1386
SMA DARUSSALAMAH	Jerukgamping	Swasta	3	3	30
SMK SEHAT MITRA MANDIRI	Krian	Swasta	18	35	625
SMK YAPALIS KRIAN	Jerukgamping	Swasta	27	43	1561
Jumlah			171	282	7 631

Sumber : CABANG DINAS PENDIDIKAN KECAMATAN KRIAN

Tabel 4.12
Banyaknya Murid Sekolah Lanjutan Tingkat Atas
Menurut Tingkatan/Kelas dan Jenis Kelamin
Tahun 2017

Nama Sekolah	Kelas I		Kelas II		Kelas III	
	L	P	L	P	L	P
1	2	3	4	5	6	7
SMA NEGERI 1	194	190	192	191	193	191
SMA AL-ISLAM	325	332	265	260	262	254
SMA KHATOLIK	37	39	36	38	34	38
SMA WACHID HASYIM	30	31	34	37	29	28
SMA AL-AHMAD	34	35	36	32	30	29
SMA DHARMA WANITA 3	33	26	34	39	28	31
SMK PEMUDA	55	96	47	104	39	97
SMK KRIAN 1	728	0	720	0	712	0
SMK KRIAN 2	400	62	397	74	380	73
SMA DARUSSALAMAH	6	4	7	3	8	2
SMK MITRA SEHAT MANDIRI	87	129	68	113	58	83
SMK YAPALIS KRIAN	400	120	489	109	286	157
Jumlah	1 836	811	1 761	775	1 707	741

Sumber : CABANG DINAS PENDIDIKAN KECAMATAN KRIAN

Tabel 4.13
Banyaknya Sekolah Lanjutan Tingkat Pertama (SLTP) dan
Sekolah Lanjutan Tingkat Atas (SLTA) Non Dinas Pendidikan
Tahun 2017

Nama Sekolah	Desa/Kelurahan	Kelas	Jumlah	
	Alamat Sekolah		Guru	Murid
1	2	3	4	5
MTs Negeri	Junwangi	29	49	1131
MTs Al-Amin	Keboharan	10	37	197
MTs Al-Iksan	Sidomulyo	19	58	621
Jumlah		58	144	1 949

Sumber : CABANG DINAS PENDIDIKAN KECAMATAN KRIAN

Tabel 4.14
Banyaknya Murid SLTP dan SLTA Non Dinas Pendidikan
Menurut Tingkatan/Kelas dan Jenis Kelamin
Tahun 2017

Nama Sekolah	Kelas I		Kelas II		Kelas III	
	L	P	L	P	L	P
1	2	3	4	5	6	7
MTs Negeri	197	189	195	182	190	178
MTs Al-Amin	35	34	33	31	36	28
MTs Al-Iksan	109	103	105	99	103	102
Jumlah	341	326	333	312	329	308

Sumber : CABANG DINAS PENDIDIKAN KECAMATAN KRIAN

Tabel 4.16
Banyaknya Tenaga Medis dan Paramedis di Puskesmas
Menurut Jenis Kelamin
Tahun 2017

Jenis Paramedis	Laki-laki	Perempuan	Jumlah
3	4	5	6
1. Dokter Umum	4	4	8
2. Dokter Spesialis	-	-	0
3. Dokter Gigi	-	2	2
4. Penilik Kesehatan	-	-	0
5. Bidan/ Bidan Desa	-	16	16
6. Perawat	15	6	21
7. Perawat Gigi	-	2	2
Jumlah	19	30	49

Sumber : Puskesmas Krian

Tabel 4.17
Kegiatan Imunisasi Menurut Jenis
dan Desa/Kelurahan
Tahun 2017

Desa/Kelurahan	BCG	DPT I	DPT II	DPT III	POLIO I
1	2	3	4	5	6
01. Tropodo	105	107	114	112	114
02. Sedengan Mijen	76	74	73	75	74
03. Katrungan	101	100	98	94	94
04. Jeruk Gamping	82	80	78	76	76
05. Gamping	78	74	76	74	74
06. Terik	69	65	63	61	60
07. Junwangi	82	80	80	78	77
08. Terung Kulon	78	76	74	70	68
09. Terung Wetan	59	56	55	55	55
10. Jatikalang	64	63	60	59	57
11. Keboharan	75	72	68	70	69
12. Ponokawan	73	67	72	73	63
13. Kemasan	104	100	99	94	96
14. Sidomojo	62	60	58	56	56
15. Tambak Kemerakan	170	168	166	164	164
16. Krian	230	228	226	224	223
17. Kraton	115	113	112	110	110
18. Sidomulyo	117	116	116	110	110
19. Tempel	85	82	76	76	69
20. Watugolong	104	102	92	87	80
21. Barengkrajan	115	109	110	110	108
22. Sidorejo	120	117	116	116	115
Jumlah	2 164	2 109	2 082	2 044	2 012

Sumber : Puskesmas Krian

Desa/Kelurahan	POLIO II	POLIO III	Campak	TT2 Hamil	T2 Non Hami
1	7	8	9	10	11
01. Tropodo	102	98	99	99	98
02. Sedengan Mijen	74	72	70	70	69
03. Katrungan	98	98	95	95	95
04. Jeruk Gamping	82	80	78	78	78
05. Gamping	78	76	76	76	76
06. Terik	72	70	68	64	64
07. Junwangi	81	79	79	78	78
08. Terung Kulon	76	73	69	69	69
09. Terung Wetan	65	62	60	59	59
10. Jaticalang	62	59	59	59	57
11. Keboharan	89	88	87	84	72
12. Ponokawan	86	80	78	75	74
13. Kemasari	102	100	96	95	95
14. Sidomojo	80	79	79	75	74
15. Tambak Kemerakan	176	170	167	167	165
16. Krian	227	219	214	209	195
17. Kraton	114	113	105	107	105
18. Sidomulyo	119	115	110	115	113
19. Tempel	82	80	75	70	79
20. Watugolong	79	78	78	72	72
21. Barengkrajan	147	144	136	135	131
22. Sidorejo	119	115	109	109	98
Jumlah	2 210	2 148	2 087	2 060	2 016

Sumber : Puskesmas Krian

Tabel 4.18
Kegiatan SKDN di Puskesmas
Setiap Bulan
Tahun 2017

Bulan	Jumlah Balita (S)	Balita dg. KMS (K)	Balita ditimbang (D)	Balita yg. Naik (N)
1	2	3	4	5
01. Januari	3 356	3 352	1 829	1 756
02. Pebruari	3 382	3 378	2 300	1 987
03. Maret	3 432	3 412	2 900	2 834
04. April	3 452	3 448	2 315	2 154
05. Mei	3 535	3 527	2 987	2 456
06. Juni	3 558	3 356	3 012	2 987
07. Juli	3 590	3 586	3 067	2 945
08. Agustus	3 342	3 341	3 073	3 017
09. September	3 340	3 338	2 970	2 541
10. Oktober	3 311	3 309	3 089	2 768
11. Nopember	3 245	3 238	2 756	1 928
12. Desember	3 267	3 258	2 876	2 123
Jumlah	40 810	40 543	33 174	29 496

Sumber : Puskesmas Krian

Bulan	K/S	D/S	N/D	N/S	D/K
1	6	7	8	9	10
01. Januari	99,88	54,50	96,01	52,32	54,56
02. Pebruari	99,88	68,01	86,39	58,75	68,09
03. Maret	99,42	84,50	97,72	82,58	84,99
04. April	99,88	67,06	93,05	62,40	67,14
05. Mei	99,77	84,50	82,22	69,48	84,69
06. Juni	94,32	84,65	99,17	83,95	89,75
07. Juli	99,89	85,43	96,02	82,03	85,53
08. Agustus	99,97	91,95	98,18	90,28	91,98
09. September	99,94	88,92	85,56	76,08	88,98
10. Oktober	99,94	93,30	89,61	83,60	93,35
11. Nopember	99,78	84,93	69,96	59,41	85,11
12. Desember	99,72	88,03	73,82	64,98	88,28
Rata-rata	99,37	81,32	88,98	72,16	81,87

Sumber : Puskesmas Krian

Tabel 4.19
Banyaknya Kunjungan Ibu Hamil, Bayi dan Anak
Dalam Program KIA Menurut Desa/Kelurahan
Tahun 2017

Desa/Kelurahan	Ibu Hamil	Bayi	Anak
1	2	3	4
01. Tropodo	32	59	318
02. Sedengan Mijen	43	83	186
03. Katrungan	54	132	326
04. Jeruk Gamping	29	58	172
05. Gamping	35	76	201
06. Terik	29	82	156
07. Junwangi	31	58	161
08. Terung Kulon	43	49	218
09. Terung Wetan	27	36	113
10. Jatikalang	43	104	341
11. Keboharan	48	139	242
12. Ponokawan	39	87	264
13. Kemasari	36	59	243
14. Sidomojo	38	98	206
15. Tambak Kemerakan	38	87	294
16. Krian	49	79	374
17. Kraton	51	76	335
18. Sidomulyo	32	64	339
19. Tempel	38	88	367
20. Watugolong	37	95	159
21. Barengkrajan	32	109	308
22. Sidorejo	63	138	689
Jumlah	867	1 856	6 012

Sumber : Puskesmas Krian

Tabel 4.20
Banyaknya Sumur Pompa Tangan Dangkal
Menurut Sumber Dana dan Desa/Kelurahan
Tahun 2017

Desa/.Kelurahan	Dana Kesehatan		Swadaya Masyarakat	
	Baik	Rusak	Baik	Rusak
1	2	3	4	5
01. Tropodo	-	-	191	-
02. Sedengan Mijen	-	-	103	-
03. Katrungan	-	-	104	-
04. Jeruk Gamping	-	-	99	-
05. Gamping	-	-	78	-
06. Terik	-	-	156	-
07. Junwangi	-	-	102	-
08. Terung Kulon	-	-	101	-
09. Terung Wetan	-	-	98	-
10. Jatikalang	-	-	175	-
11. Keboharan	-	-	89	-
12. Ponokawan	-	-	82	-
13. Kemasari	-	-	136	-
14. Sidomojo	-	-	101	-
15. Tambak Kemerakan	-	-	325	-
16. Krian	-	-	561	-
17. Kraton	-	-	261	-
18. Sidomulyo	-	-	165	-
19. Tempel	-	-	90	-
20. Watugolong	-	-	81	-
21. Barengkrajan	-	-	143	-
22. Sidorejo	-	-	115	-
Jumlah	-	-	3 356	-

Sumber : Kantor Camat Krian

Tabel 4.21
Banyaknya Jamban Menurut Jenis, Sumber Dana
Dan Desa/Kelurahan
Tahun 2017

2011	Dana Kesehatan			Swadaya Masyarakat	
	Keluarga	J. Jamak	MCK	Baik	Rusak
1	2	3	4	5	6
01. Tropodo	-	-	-	745	-
02. Sedengan Mijen	-	-	-	1 142	-
03. Katrungan	-	-	-	792	-
04. Jeruk Gamping	-	-	-	677	-
05. Gamping	-	-	-	711	-
06. Terik	-	-	-	531	-
07. Junwangi	-	-	-	672	-
08. Terung Kulon	-	-	-	709	-
09. Terung Wetan	-	-	-	371	-
10. Jaticalang	-	-	-	701	-
11. Keboharan	-	-	-	751	-
12. Ponokawan	-	-	-	712	-
13. Kemasari	-	-	-	819	-
14. Sidomojo	-	-	-	576	-
15. Tambak Kemerakan	-	-	-	1 381	-
16. Krian	-	-	-	1 812	-
17. Kraton	-	-	-	1 181	-
18. Sidomulyo	-	-	-	826	-
19. Tempel	-	-	-	914	-
20. Watugolong	-	-	-	816	-
21. Barengkrajan	-	-	-	1 365	-
22. Sidorejo	-	-	-	1 462	-
Jumlah	-	-	-	19 666	-

Sumber : Kantor Camat Krian

Tabel 4.22
Target dan Pencapaian KB Aktif Menurut
Jenis Kontrasepsi dan Desa/Kelurahan
Tahun 2017

Desa/.Kelurahan	Target	PUS	Pencapaian			
			IUD	MOW/ MOP	Implan	Suntik
1	2	3	4	5	6	7
01. Tropodo	-	1 025	91	34	65	439
02. Sedengan Mijen	-	819	38	71	16	391
03. Katrungan	-	925	79	65	35	395
04. Jeruk Gamping	-	695	51	78	41	228
05. Gamping	-	802	119	56	15	315
06. Terik	-	631	112	31	9	316
07. Junwangi	-	792	12	9	17	417
08. Terung Kulon	-	805	15	28	11	479
09. Terung Wetan	-	493	16	29	18	245
10. Jatikalang	-	1 196	68	51	25	578
11. Keboharan	-	841	51	56	11	476
12. Ponokawan	-	746	25	42	21	335
13. Kemasari	-	916	53	45	48	371
14. Sidomojo	-	792	59	51	51	269
15. Tambak Kemerakan	-	1 402	121	109	65	608
16. Krian	-	1 506	99	74	109	593
17. Kraton	-	1 241	145	76	27	489
18. Sidomulyo	-	1 192	100	51	49	542
19. Tempel	-	1 352	118	59	134	461
20. Watugolong	-	1 251	111	51	46	618
21. Barengkrajan	-	1 436	193	129	119	491
22. Sidorejo	-	1 315	190	114	120	983
Jumlah	-	22 173	1 866	1 309	1 052	10 039

Sumber : Kantor Camat Krian

Desa/.Kelurahan	Pencapaian			Persentase terhadap	
	Pil	Kondom	Jumlah	Target	PUS
1	8	9	10	11	12
01. Tropodo	153	3	785	-	-
02. Sedengan Mijen	125	-	641	-	-
03. Katrungan	149	-	723	-	-
04. Jeruk Gamping	126	5	529	-	-
05. Gamping	118	-	623	-	-
06. Terik	115	3	586	-	-
07. Junwangi	152	-	607	-	-
08. Terung Kulon	98	-	631	-	-
09. Terung Wetan	76	-	384	-	-
10. Jaticalang	168	1	891	-	-
11. Keboharan	65	3	662	-	-
12. Ponokawan	163	-	586	-	-
13. Kemasan	198	-	715	-	-
14. Sidomojo	192	-	622	-	-
15. Tambak Kemerakan	162	-	1 065	-	-
16. Krian	293	-	1 168	-	-
17. Kraton	216	-	953	-	-
18. Sidomulyo	179	-	921	-	-
19. Tempel	216	-	988	-	-
20. Watugolong	153	-	979	-	-
21. Barengkrajan	169	18	1 119	-	-
22. Sidorejo	378	12	1 797	-	-
Jumlah	3 664	45	17 975	0	0

Sumber : Kantor Camat Krian

Tabel 4.23
Target dan Pencapaian KB Baru Menurut
Jenis Kontrasepsi dan Desa/Kelurahan
Tahun 2017

Desa/.Kelurahan	Target	Pencapaian			
		IUD	MOW/MOP	Implan	Suntik
1	2	3	4	5	6
01. Tropodo	751	34	51	29	435
02. Sedengan Mijen	611	98	28	10	278
03. Katrungan	661	68	47	21	375
04. Jeruk Gamping	909	64	38	23	615
05. Gamping	582	75	110	9	265
06. Terik	461	77	3	1	269
07. Junwangi	589	47	4	8	371
08. Terung Kulon	612	80	9	6	400
09. Terung Wetan	330	57	14	8	170
10. Jatikalang	879	122	62	20	453
11. Keboharan	619	18	40	4	465
12. Ponokawan	649	19	8	7	411
13. Kemasan	643	73	38	33	307
14. Sidomojo	529	57	41	27	211
15. Tambak Kemerakan	931	110	101	24	486
16. Krian	1 049	143	69	58	463
17. Kraton	908	176	123	8	375
18. Sidomulyo	842	147	83	31	376
19. Tempel	806	113	103	90	256
20. Watugolong	904	132	85	30	431
21. Barengkrajan	1 226	180	123	8	561
22. Sidorejo	1 563	197	138	56	786
Jumlah	17 054	2 087	1 318	511	8 759

Sumber : Kantor Camat Krian

Desa/.Kelurahan	Pencapaian			Persentase terhadap target
	Pil	Kondom	Jumlah	
1	7	8	9	10
01. Tropodo	141	-	690	91,88
02. Sedengan Mijen	131	-	545	89,20
03. Katrungan	116	-	627	94,86
04. Jeruk Gamping	142	2	884	97,25
05. Gamping	91	-	550	94,50
06. Terik	95	-	445	96,53
07. Junwangi	147	1	578	98,13
08. Terung Kulon	81	-	576	94,12
09. Terung Wetan	64	-	313	94,85
10. Jatikalang	158	4	819	93,17
11. Keboharan	50	-	577	93,21
12. Ponokawan	185	-	630	97,07
13. Kemasari	190	-	641	99,69
14. Sidomojo	185	-	521	98,49
15. Tambak Kemerakan	152	-	873	93,77
16. Krian	287	1	1 021	97,33
17. Kraton	216	-	898	98,90
18. Sidomulyo	182	-	819	97,27
19. Tempel	197	-	759	94,17
20. Watugolong	171	-	849	93,92
21. Barengkrajan	271	10	1 153	94,05
22. Sidorejo	325	10	1 512	96,74
Jumlah	3 577	28	16 280	174,92

Sumber : Kantor Camat Krian

Tabel 4.24
Banyaknya Peserta KB Menurut Jalur Pelayanan
Dan Jumlah PUS Bukan Peserta KB
Tahun 2016

Desa/.Kelurahan	Jalur Pelayanan			Hamil	Ingin anak	Tidak ingin anak
	Pemerintah	Swasta	Jumlah			
1	2	3	4	5	6	7
01. Tropodo	215	528	743	24	191	42
02. Sedengan Mijen	190	420	610	29	120	56
03. Katrungan	243	537	780	34	153	74
04. Jeruk Gamping	168	321	489	16	129	17
05. Gamping	66	538	604	20	112	69
06. Terik	79	384	463	15	124	9
07. Junwangi	76	546	622	23	156	56
08. Terung Kulon	69	523	592	29	106	65
09. Terung Wetan	73	291	364	12	82	44
10. Jatikalang	254	600	854	35	140	103
11. Keboharan	128	500	628	35	101	68
12. Ponokawan	80	440	520	31	114	65
13. Kemasan	317	310	627	29	97	120
14. Sidomojo	75	468	543	31	105	70
15. Tambak Kemerakan	277	766	1 043	25	223	154
16. Krian	104	935	1 039	43	212	124
17. Kraton	80	840	920	40	128	148
18. Sidomulyo	216	703	919	18	179	145
19. Tempel	250	685	935	36	180	102
20. Watugolong	194	740	934	26	225	109
21. Barengkrajan	167	886	1 053	26	257	65
22. Sidorejo	203	1 128	1 331	40	391	136
Jumlah	3 524	13 089	16 613	617	3 525	1 841

Sumber : Kantor Camat Krian

Tabel 4.25
Perkembangan Program UPGK Setiap Bulan
Tahun 2016

Bulan	Jumlah Pokbang	Jumlah Pokbang yang melapor	Jumlah Balita pada Pokbang	yang punya KMS
1	2	3	4	5
01. Januari	87	76	5 735	5 742
02. Pebruari	82	76	5 484	5 485
03. Maret	75	78	5 930	5 925
04. April	78	85	5 656	5 661
05. Mei	85	87	5 917	5 932
06. Juni	87	88	6 085	6 093
07. Juli	89	75	6 140	6 141
08. Agustus	76	83	6 087	6 092
09. September	79	87	6 258	6 257
10. Oktober	89	80	6 160	6 164
11. Nopember	85	84	5 980	5 976
12. Desember	86	78	5 735	6 023
Rata-rata	83	81	5 931	5 958

Sumber : Puskesmas Krian

Bulan	Jumlah Balita			Pertama timbang
	Berat Naik	Tidak naik	Absen bulan yang lalu	
1	6	7	8	9
01. Januari	1 445	455	163	94
02. Pebruari	1 250	278	285	64
03. Maret	1 355	381	545	53
04. April	2 056	475	351	74
05. Mei	1 650	388	236	65
06. Juni	1 630	389	275	78
07. Juli	1 610	361	252	82
08. Agustus	1 515	340	197	85
09. September	1 650	380	515	58
10. Oktober	1 587	420	160	130
11. Nopember	1 479	370	210	70
12. Desember	1 441	410	299	63
Rata-rata	18 668	4 647	3 488	916

Sumber : Puskesmas Krian

Bulan	Jumlah balita dibawah garis merah	mendapat vitamin A		Partisipasi masyarakat
		100.000	200.000	
1	10	11	12	13
01. Januari	36	-	-	87,36
02. Pebruari	37	2946	-	92,68
03. Maret	38	-	-	104,00
04. April	37	-	-	108,97
05. Mei	38	-	-	102,35
06. Juni	36	-	-	101,15
07. Juli	37	-	-	84,27
08. Agustus	40	-	-	109,21
09. September	40	2902	-	110,13
10. Oktober	35	-	-	89,89
11. Nopember	36	-	-	98,82
12. Desember	-	-	-	90,70
Rata-rata	34	487	0	98,29

Sumber : Puskesmas Krian

Tabel 4.26
Persentase Pemeluk Agama Menurut
Desa/Kelurahan
Tahun 2017

Desa/.Kelurahan	Islam	Kristen / Katolik	Hindu / Budha / khonghuchu
1	2	3	4
01. Tropodo	99,6	0,4	-
02. Sedengan Mijen	98,1	1,9	-
03. Katrungan	98,3	1,7	-
04. Jeruk Gamping	99,8	0,2	-
05. Gamping	100	-	-
06. Terik	100	-	-
07. Junwangi	99,3	0,7	-
08. Terung Kulon	99,9	0,1	-
09. Terung Wetan	100	-	-
10. Jatikalang	99,4	0,6	-
11. Keboharan	99,92	0,08	-
12. Ponokawan	99,12	0,88	-
13. Kemasan	99,91	0,09	-
14. Sidomojo	99,64	0,36	-
15. Tambak Kemerakan	96,47	3,53	-
16. Krian	89,97	10,03	-
17. Kraton	98,68	1,32	-
18. Sidomulyo	99,75	0,25	-
19. Tempel	100	-	-
20. Watugolong	98,51	1,49	-
21. Barengkrajan	99,11	0,89	-
22. Sidorejo	99,21	0,79	-
Jumlah	98,850	1,150	-

Sumber : KUA Krian

Tabel 4.27
Banyaknya Tempat Ibadah Menurut
Desa/Kelurahan
Tahun 2017

Desa/.Kelurahan	Masjid	Musholla/ Langgar	Gereja	Pura/vihara
1	2	3	4	5
01. Tropodo	1	19	-	-
02. Sedengan Mijen	1	17	-	-
03. Katrungan	2	9	-	-
04. Jeruk Gamping	2	4	-	-
05. Gamping	2	15	-	-
06. Terik	2	14	-	-
07. Junwangi	4	14	-	-
08. Terung Kulon	2	22	-	-
09. Terung Wetan	2	8	-	-
10. Jatikalang	4	8	-	-
11. Keboharan	4	18	-	-
12. Ponokawan	2	12	-	-
13. Kemasari	3	14	-	-
14. Sidomojo	4	15	-	-
15. Tambak Kemerakan	2	13	-	-
16. Krian	3	21	1	1
17. Kraton	3	26	1	-
18. Sidomulyo	5	27	-	-
19. Tempel	5	14	-	-
20. Watugolong	3	12	-	-
21. Barengkrajan	4	17	-	-
22. Sidorejo	6	18	-	-
Jumlah	66	337	2	1

Sumber : KUA Krian

Tabel 4.28
Banyaknya Nikah, Talak, Cerai dan Rujuk
Menurut Desa/Kelurahan
Tahun 2016

Desa/.Kelurahan	Nikah	Talak	Cerai	Rujuk
1	2	3	4	5
01. Tropodo	81	-	1	-
02. Sedengan Mijen	73	-	4	-
03. Katrungan	56	-	2	-
04. Jeruk Gamping	53	-	-	-
05. Gamping	57	-	1	-
06. Terik	48	-	1	-
07. Junwangi	54	-	-	-
08. Terung Kulon	59	-	1	-
09. Terung Wetan	28	-	-	-
10. Jatikalang	54	-	3	-
11. Keboharan	49	-	2	-
12. Ponokawan	45	-	2	-
13. Kemasari	65	-	-	-
14. Sidomojo	74	-	-	-
15. Tambak Kemerakan	78	-	1	-
16. Krian	106	-	-	-
17. Kraton	72	-	1	-
18. Sidomulyo	75	-	2	-
19. Tempel	67	-	1	-
20. Watugolong	61	-	-	-
21. Barengkrajan	78	-	1	-
22. Sidorejo	145	-	-	-
Jumlah	1 478	0	23	0

Sumber : KUA Krian

Tabel 4.29
Banyaknya Penerimaan Zakat Fitrah
Menurut Desa/Kelurahan
Tahun 2016

Desa/.Kelurahan	Muzaki (orang)	Beras (kg)	Uang (Rp)
1	2	3	4
01. Tropodo	750	2 000	-
02. Sedengan Mijen	791	2 200	-
03. Katrungan	751	2 100	-
04. Jeruk Gamping	800	2 200	-
05. Gamping	736	2 000	-
06. Terik	852	2 300	-
07. Junwangi	750	2 150	-
08. Terung Kulon	600	1 750	-
09. Terung Wetan	975	1 800	-
10. Jatikalang	1 100	2 500	-
11. Keboharan	800	3 200	-
12. Ponokawan	731	2 800	-
13. Kemasan	700	2 200	-
14. Sidomojo	1 300	2 000	-
15. Tambak Kemerakan	1 500	2 500	-
16. Krian	12 300	3 750	-
17. Kraton	996	3 900	-
18. Sidomulyo	1 000	3 200	-
19. Tempel	850	2 500	-
20. Watugolong	900	3 000	-
21. Barengkrajan	650	2 300	-
22. Sidorejo	852	3 000	-
Jumlah	30 684	55 350	-

Sumber : KUA Krian

Tabel 4.30
Banyaknya Penyaluran Zakat Fitrah
Menurut Desa/Kelurahan
Tahun 2016

Desa/.Kelurahan	Mustahig (orang)	Beras (kg)	Uang (Rp)
1	2	3	4
01. Tropodo	601	2 000	-
02. Sedengan Mijen	602	2 200	-
03. Katrungan	550	2 100	-
04. Jeruk Gamping	702	2 200	-
05. Gamping	615	2 000	-
06. Terik	701	2 300	-
07. Junwangi	781	2 150	-
08. Terung Kulon	516	1 750	-
09. Terung Wetan	400	1 800	-
10. Jatikalang	925	2 500	-
11. Keboharan	1 000	3 200	-
12. Ponokawan	600	2 800	-
13. Kemasan	500	2 200	-
14. Sidomojo	651	2 000	-
15. Tambak Kemerakan	1 000	2 500	-
16. Krian	1 100	3 750	-
17. Kraton	752	3 900	-
18. Sidomulyo	626	3 200	-
19. Tempel	900	2 500	-
20. Watugolong	501	3 000	-
21. Barengkrajan	701	2 300	-
22. Sidorejo	802	3 000	-
	15 526	55 350	0

Sumber : KUA Krian

Tabel 4.31
Banyaknya Pemberi, Penerima dan Jumlah Hewan Kurban
Menurut Desa/Kelurahan
Tahun 2016

Desa/.Kelurahan	Pemberi	Penerima	Hewan Kurban		
			Kerbau	Sapi	Kambing
1	2	3	4	5	6
01. Tropodo	263	1 500	-	21	175
02. Sedengan Mijen	105	1 035	-	12	65
03. Katrungan	114	1 200	-	13	65
04. Jeruk Gamping	65	750	-	6	39
05. Gamping	56	700	-	7	35
06. Terik	95	1 000	-	6	78
07. Junwangi	130	1 200	-	19	55
08. Terung Kulon	59	900	-	34	44
09. Terung Wetan	136	1 300	-	9	95
10. Jaticalang	77	900	-	8	35
11. Keboharan	70	850	-	7	40
12. Ponokawan	47	500	-	4	39
13. Kemasari	75	600	-	3	70
14. Sidomojo	15	749	-	7	25
15. Tambak Kemerakan	68	839	-	8	40
16. Krian	56	609	-	7	45
17. Kraton	75	750	-	5	60
18. Sidomulyo	78	1 300	-	8	39
19. Tempel	100	1 450	-	10	50
20. Watugolong	81	700	-	5	90
21. Barengkrajan	67	851	-	7	55
22. Sidorejo	73	1 401	-	6	45
Jumlah	1 905	21 084	0	212	1 284

Sumber : KUA Krian

Tabel 4.32
Banyaknya Pelanggaran dan Kejahatan Menurut
Jenis Setiap Bulan
Tahun 2017

Bulan	Pencurian	Pembunuhan	Penganiayaan	Penggelapan	Kebakaran
1	2	3	4	5	6
01. Januari	4	-	1	-	-
02. Pebruari	5	-	-	-	-
03. Maret	3	-	-	-	-
04. April	5	-	2	-	-
05. Mei	3	-	-	-	-
06. Juni	4	-	1	-	-
07. Juli	2	-	2	-	-
08. Agustus	3	-	-	-	-
09. September	2	-	1	-	-
10. Oktober	2	-	-	-	-
11. Nopember	4	-	2	-	-
12. Desember	3	-	-	-	-
Jumlah	40	0	9	0	0

Sumber : POLSEK Krian

Bulan	Kecelakaan	Senjata api	Jambret	Perjudian	Kecelakaan kerja
1	7	8	9	10	11
01. Januari	-	-	-	3	-
02. Pebruari	-	-	-	3	-
03. Maret	-	-	-	2	-
04. April	-	-	-	4	-
05. Mei	-	-	-	1	-
06. Juni	-	-	-	2	-
07. Juli	-	-	-	1	-
08. Agustus	-	-	-	4	-
09. September	-	-	-	3	-
10. Oktober	-	-	-	2	-
11. Nopember	-	-	-	4	-
12. Desember	-	-	-	3	-
Jumlah	0	0	0	32	0

Sumber : POLSEK Krian

Tabel 4.33
Nama Klompencapir dan Jumlah Anggota
Tahun 2017

Desa/Kelurahan	Nama Kelompok	Jumlah Anggota
1	2	3
01. Tropodo	-	-
02. Sedengan Mijen	-	-
03. Katrungan	-	-
04. Jeruk Gamping	-	-
05. Gamping	Harapan 1	22
06. Terik	Sumber Makmur	22
07. Junwangi	Sumber Rejeki	38
08. Terung Kulon	-	-
09. Terung Wetan	Sumber Rejeki	20
10. Jatikalang	Tani Madya	21
11. Keboharan	-	-
12. Ponokawan	Seanta Usaha	33
13. Kemasari	-	-
14. Sidomojo	Ngudi kaweruh	27
15. Tambak Kemerakan	-	-
16. Krian	-	-
17. Kraton	-	-
18. Sidomulyo	Sido makmur	17
19. Tempel	-	-
20. Watugolong	Teratai	19
21. Barengkrajan	Senta Usaha	24
22. Sidorejo	Plangi Sari	23
Jumlah		266

Sumber : Kantor Camat Krian

Tabel 4.34
Banyaknya Orang Yang Bekerja Menurut Jenis Pekerjaan
dan Desa/Kelurahan
Tahun 2017

Desa/Kelurahan	Pegawai Negeri	ABRI	Petani	Buruh Tani	Buruh Swasta
1	2	3	4	5	6
01. Tropodo	53	23	147	89	441
02. Sedengan Mijen	39	19	112	75	568
03. Katrungan	150	43	50	49	546
04. Jeruk Gamping	42	18	119	84	461
05. Gamping	87	31	154	43	465
06. Terik	30	6	165	174	149
07. Junwangi	31	11	160	63	529
08. Terung Kulon	86	81	354	400	258
09. Terung Wetan	31	13	135	97	156
10. Jatikalang	83	83	144	96	1589
11. Keboharan	63	16	95	31	771
12. Ponokawan	104	113	85	79	923
13. Kemasan	76	72	92	75	169
14. Sidomojo	38	31	53	90	521
15. Tambak Kemerakan	98	42	79	62	951
16. Krian	403	91	98	26	3.789
17. Kraton	118	34	88	56	2.784
18. Sidomulyo	41	12	169	95	411
19. Tempel	13	11	204	101	315
20. Watugolong	47	12	125	65	245
21. Barengkrajan	38	78	204	71	792
22. Sidorejo	45	28	197	69	768
Jumlah	1 716	868	3 029	1 990	17 601

Sumber : Kantor Camat Krian

Desa/Kelurahan	Pedagang	Usaha Konstruksi	Usaha Industri/ Kerajinan	Usaha jasa Angkutan	Jasa lainnya
1	7	8	9	10	11
01. Tropodo	105	41	-	-	8
02. Sedengan Mijen	162	23	13	-	5
03. Katrungan	68	16	6	33	8
04. Jeruk Gamping	129	36	1	-	5
05. Gamping	115	34	2	-	19
06. Terik	178	97	2	-	15
07. Junwangi	81	43	3	-	12
08. Terung Kulon	65	41	1	-	10
09. Terung Wetan	59	35	2	-	5
10. Jatikalang	74	23	3	-	15
11. Keboharan	109	37	6	-	7
12. Ponokawan	49	14	8	25	54
13. Kemasari	81	18	4	-	9
14. Sidomojo	35	5	23	-	28
15. Tambak Kemerakan	405	65	3	12	37
16. Krian	516	88	78	-	31
17. Kraton	56	34	57	-	58
18. Sidomulyo	182	58	2	-	12
19. Tempel	83	31	2	-	11
20. Watugolong	95	35	3	-	15
21. Barengkrajan	86	62	4	-	12
22. Sidorejo	186	14	1	5	17
Jumlah	2 919	850	224	75	393

Sumber : Kantor Camat Krian

Tabel 4.35
Banyaknya Bangunan Rumah Menurut Jenis
dan Desa/Kelurahan
Tahun 2017

Desa/Kelurahan	Tembok	Setengah tembok	Kayu	Plem- bang	Lainnya	Jumlah
1	2	3	4	5	6	7
01. Tropodo	1 156	76	-	-	-	-
02. Sedengan Mijen	1 472	6	-	-	10	-
03. Katrungan	1 056	16	-	-	11	-
04. Jeruk Gamping	982	-	-	-	15	-
05. Gamping	971	-	-	-	26	-
06. Terik	619	55	-	-	1	-
07. Junwangi	939	-	-	-	7	-
08. Terung Kulon	1 075	7	-	-	-	-
09. Terung Wetan	556	9	-	-	-	-
10. Jatikalang	983	32	-	-	4	-
11. Keboharan	1 269	-	-	-	1	-
12. Ponokawan	832	-	-	-	16	-
13. Kemasari	896	56	-	-	24	-
14. Sidomojo	768	-	-	-	-	-
15. Tambak Kemerakan	1 198	373	-	-	37	-
16. Krian	1 572	31	-	-	-	-
17. Kraton	1 596	16	-	-	-	-
18. Sidomulyo	1 235	53	-	-	-	-
19. Tempel	1 435	21	-	-	-	-
20. Watugolong	964	8	-	-	-	-
21. Barengkrajan	1 932	6	-	-	10	-
22. Sidorejo	1 862	16	-	-	4	-
Jumlah	25 368	781	-	-	166	-

Sumber : Kantor Camat Krian

Tabel 4.36
Banyaknya Kelompok Dasa Wisma, Anggota dan Kader PKK
Menurut Desa/Kelurahan
Tahun 2017

Desa/Kelurahan	Kelompok Dasa Wisma	Warga PKK	Anggota Tim Penggerak PKK	Kader PKK Khusus	Kader PKK Umum
1	2	3	4	5	6
01. Tropodo	52	980	25	36	219
02. Sedengan Mijen	36	675	25	36	92
03. Katrungan	38	918	25	20	95
04. Jeruk Gamping	28	685	25	20	105
05. Gamping	55	752	25	20	109
06. Terik	36	541	25	25	105
07. Junwangi	34	805	20	20	96
08. Terung Kulon	30	746	25	20	100
09. Terung Wetan	18	365	25	21	115
10. Jaticalang	36	538	21	20	112
11. Keboharan	36	849	25	19	199
12. Ponokawan	37	711	21	25	90
13. Kemasari	38	798	24	12	90
14. Sidomojo	22	524	21	25	90
15. Tambak Kemerakan	78	1 470	25	77	138
16. Krian	80	1 558	24	48	160
17. Kraton	50	1 034	25	30	190
18. Sidomulyo	32	919	23	30	120
19. Tempel	40	912	24	23	125
20. Watugolong	42	903	25	25	115
21. Barengkrajan	48	1 040	25	31	160
22. Sidorejo	58	928	25	19	190
Jumlah	924	18 651	528	602	2 815


Sumber : Kantor Camat Krian

Tabel 4.37
Banyaknya Penyandang Cacat Menurut Jenis Kecacatan
dan Desa/Kelurahan
Tahun 2016

Desa/Kelurahan	Tuna Daksa	Tuna Grahita	Tuna Netra	Tuna Rungu	Tunarungu-wicara
1	2	3	4	5	6
01. Tropodo	1	1	3	0	0
02. Sedengan Mijen	2	2	0	0	3
03. Katrungan	3	2	1	0	1
04. Jeruk Gamping	3	3	5	0	1
05. Gamping	11	4	4	0	7
06. Terik	0	0	3	0	1
07. Junwangi	2	1	5	0	3
08. Terung Kulon	4	7	3	0	1
09. Terung Wetan	3	1	3	0	0
10. Jatikalang	1	4	1	0	1
11. Keboharan	3	0	1	0	0
12. Ponokawan	3	3	4	0	2
13. Kemasari	2	1	0	1	3
14. Sidomojo	3	3	0	0	1
15. Tambak Kemerakan	4	3	8	0	1
16. Krian	1	1	2	0	3
17. Kraton	1	2	1	0	3
18. Sidomulyo	0	2	1	1	1
19. Tempel	1	4	5	0	2
20. Watugolong	5	3	7	0	4
21. Barengkrajan	1	1	1	0	2
22. Sidorejo	2	3	3	6	3
Jumlah	56	51	61	8	43

Sumber : Kantor Camat Krian

BAB 5. PERTANIAN



Tabel 5.01
Luas Tanah Sawah Menurut Jenis Pengairan
dan Desa/Kelurahan (dalam Ha)
Tahun 2017

Desa/Kelurahan	Tekhnis	Setengah Tekhnis	Sederhana/ Tadah Hujan	Jumlah
1	2	3	4	5
01. Tropodo	86	-	-	86
02. Sedengan Mijen	94	-	-	94
03. Katrungan	24	-	-	24
04. Jeruk Gamping	67	-	-	67
05. Gamping	103	-	-	103
06. Terik	102	-	-	102
07. Junwangi	103	-	-	103
08. Terung Kulon	96	-	-	96
09. Terung Wetan	82	-	-	82
10. Jatikalang	52	-	-	52
11. Keboharan	39	-	-	39
12. Ponokawan	19	-	-	19
13. Kemasari	33	-	-	33
14. Sidomojo	29	-	-	29
15. Tambak Kemerakan	30	-	-	30
16. Krian	35	-	-	35
17. Kraton	29	-	-	29
18. Sidomulyo	75	-	-	75
19. Tempel	94	-	-	94
20. Watugolong	59	-	-	59
21. Barengkrajan	71	-	-	71
22. Sidorejo	53	-	-	53
Jumlah	1 375	0	0	1 375

Sumber : Kantor Camat Krian

Tabel 5.02
Realisasi Luas Tanam dan Luas Panen Padi
Menurut Desa/Kelurahan (dalam Ha)
Tahun 2017

Desa/Kelurahan	Tanam	Berhasil dipanen	Puso/ tidak berhasil
1	2	3	4
01. Tropodo	15	15	-
02. Sedengan Mijen	38	38
03. Katrungan	12	12
04. Jeruk Gamping	34	34
05. Gamping	35	35
06. Terik	50	50
07. Junwangi	48	48
08. Terung Kulon	56	56
09. Terung Wetan	57	57
10. Jatikalang	46	46
11. Keboharan	37	37
12. Ponokawan	19	19
13. Kemasari	12	12
14. Sidomojo	24	24
15. Tambak Kemerakan	20	20
16. Krian	24	24
17. Kraton	29	29
18. Sidomulyo	75	75
19. Tempel	94	94
20. Watugolong	41	41
21. Barengkrajan	63	63
22. Sidorejo	42	42
Jumlah	871	871	-

Sumber : Kantor Camat Krian

Tabel 5.03
Realisasi Luas Tanam dan Panen Palawija
Menurut Desa/Kelurahan (dalam Ha)
Tahun 2017

Desa/Kelurahan	Kedelai		Kacang hijau	
	Tanam	Dipanen	Tanam	Dipanen
1	2	3	4	5
01. Tropodo	5	5	-	-
02. Sedengan Mijen	10	10	-	-
03. Katrungan	-	-	-	-
04. Jeruk Gamping	-	-	2	2
05. Gamping	-	-	-	-
06. Terik	18	18	18	18
07. Junwangi	10	10	20	20
08. Terung Kulon	4	4	2	2
09. Terung Wetan	3	3	-	-
10. Jatikalang	-	-	3	3
11. Keboharan	2	2	-	-
12. Ponokawan	-	-	-	-
13. Kemasari	-	-	3	3
14. Sidomojo	5	5	-	-
15. Tambak Kemerakan	-	-	-	-
16. Krian	-	-	-	-
17. Kraton	-	-	-	-
18. Sidomulyo	-	-	-	-
19. Tempel	-	-	-	-
20. Watugolong	10	10	4	4
21. Barengkrajan	-	-	-	-
22. Sidorejo	4	4	4	4
Jumlah	71	71	56	56

Sumber : Kantor Camat Krian

Tabel 5.04
Luas Tanaman Tebu Menurut Jenis Intensifikasi
dan Desa/Kelurahan (dalam Ha)
Tahun 2017

Desa/Kelurahan	TRI SUS I	TRI SUS II	TRI N	TS
1	2	3	4	5
01. Tropodo	-	59	-	-
02. Sedengan Mijen	-	48	-	-
03. Katrungan	-	14	-	-
04. Jeruk Gamping	-	31	-	-
05. Gamping	-	68	-	-
06. Terik	-	16	-	-
07. Junwangi	-	25	-	-
08. Terung Kulon	-	34	-	-
09. Terung Wetan	-	22	-	-
10. Jatikalang	-	-	-	-
11. Keboharan	-	-	-	-
12. Ponokawan	-	-	-	-
13. Kemasari	-	18	-	-
14. Sidomojo	-	-	-	-
15. Tambak Kemerakan	-	10	-	-
16. Krian	-	8	-	-
17. Kraton	-	-	-	-
18. Sidomulyo	-	-	-	-
19. Tempel	-	-	-	-
20. Watugolong	-	3	-	-
21. Barengkrajan	-	8	-	-
22. Sidorejo	-	-	-	-
Jumlah	-	364	-	-

Sumber : Kantor Camat Krian

Tabel 5.05
Populasi Ternak Besar Menurut Jenis
dan Desa/Kelurahan
Tahun 2017

Desa/Kelurahan	Kuda	Sapi	Sapi Perah	Kerbau
1	2	3	4	5
01. Tropodo	-	298	971	-
02. Sedengan Mijen	-	148	-	5
03. Katrungan	-	15	-	2
04. Jeruk Gamping	-	-	1	2
05. Gamping	-	11	-	5
06. Terik	-	16	-	2
07. Junwangi	-	13	-	5
08. Terung Kulon	-	13	-	-
09. Terung Wetan	-	19	-	2
10. Jatikalang	-	7	-	3
11. Keboharan	-	6	-	2
12. Ponokawan	-	3	-	-
13. Kemasari	-	-	-	-
14. Sidomojo	-	14	-	2
15. Tambak Kemerakan	-	7	-	2
16. Krian	-	2	-	-
17. Kraton	-	8	-	3
18. Sidomulyo	-	15	-	-
19. Tempel	-	14	-	2
20. Watugolong	-	15	-	4
21. Barengkrajan	-	17	-	4
22. Sidorejo	-	10	-	3
Jumlah	-	651	972	48

Sumber : Kantor Camat Krian

Tabel 5.06
Populasi Ternak Kecil Menurut Jenis
dan Desa/Kelurahan
Tahun 2017

Desa/Kelurahan	Kambing	Domba	Babi	Kelinci
1	2	3	4	5
01. Tropodo	110	51	-	31
02. Sedengan Mijen	70	92	-	29
03. Katrungan	65	56	-	45
04. Jeruk Gamping	49	32	-	36
05. Gamping	75	60	-	35
06. Terik	85	74	-	26
07. Junwangi	69	201	-	32
08. Terung Kulon	56	46	-	35
09. Terung Wetan	60	53	-	36
10. Jatikalang	80	91	-	41
11. Keboharan	90	56	-	22
12. Ponokawan	45	30	-	45
13. Kemasari	65	78	-	20
14. Sidomojo	62	65	-	35
15. Tambak Kemerakan	82	78	-	26
16. Krian	65	55	-	56
17. Kraton	92	92	-	56
18. Sidomulyo	115	94	-	46
19. Tempel	90	78	-	25
20. Watugolong	115	98	-	65
21. Barengkrajan	78	75	-	45
22. Sidorejo	69	95	-	39
Jumlah	1 687	1 650	-	826

Sumber : Kantor Camat Krian

Tabel 5.07
Populasi Ternak Unggas Menurut Jenis
dan Desa/Kelurahan
Tahun 2017

Desa/Kelurahan	Ayam RAS		Ayam Bukan RAS	Itik	Enthok
	Petelor	Pedaging			
1	2	3	4	5	6
01. Tropodo	-	-	2 256	2 100	87
02. Sedengan Mijen	-	-	2 000	300	70
03. Katrungan	-	-	1 965	298	65
04. Jeruk Gamping	-	-	1 600	45	25
05. Gamping	-	-	2 250	50	20
06. Terik	-	-	2 015	185	25
07. Junwangi	-	-	2 200	600	135
08. Terung Kulon	-	-	1 800	215	35
09. Terung Wetan	-	-	1 965	365	41
10. Jatikalang	-	-	2 256	562	120
11. Keboharan	400	500	1 936	400	110
12. Ponokawan	-	-	1 300	300	70
13. Kemasan	9500	-	1 256	256	39
14. Sidomojo	-	-	2 098	50	32
15. Tambak Kemerakan	-	-	2 200	211	25
16. Krian	-	-	900	25	29
17. Kraton	-	-	1 805	225	65
18. Sidomulyo	-	-	1 936	210	81
19. Tempel	-	-	2 236	201	84
20. Watugolong	-	-	2 246	300	75
21. Barengkrajan	-	-	2 650	398	50
22. Sidorejo	-	-	2 100	265	45
Jumlah	9 900	500	42 970	7 561	1 328


Sumber : Kantor Camat Krian

Tabel 5.08
Keadaan Organisme Pengganggu Tanaman
(OPT) Padi per Bulan
Tahun 2016

Bulan	Luas Serangan				
	Tikus	Walang Sangit	Lalat Daun	Wereng Coklat	Prnggerak Batang
1	2	3	4	5	6
01. Januari	1,60	-	-	1,50	0,40
02. Pebruari	-	-	-	0,70	-
03. Maret	-	-	-	-	-
04. April	-	-	-	-	-
05. Mei	-	-	-	-	0,70
06. Juni	2,40	-	-	-	-
07. Juli	-	-	-	-	0,70
08. Agustus	3,90	-	-	-	-
09. September	-	-	-	-	0,70
10. Oktober	-	-	-	1,80	-
11. Nopember	-	-	-	1,50	-
12. Desember	-	-	-	0,70	-
Jumlah	7,90	0,00	0,00	6,20	2,50

Sumber : Laporan PHP Kecamatan Krian

BAB 6. INDUSTRI



Tabel 6.01
Panjang Jalan Menurut Jenis Permukaan
dan Desa/Kelurahan (dalam Km)
Tahun 2017

Desa/Kelurahan	Aspal	Makadam	Paving	Tanah
1	2	3	4	5
01. Tropodo	2	-	6	1
02. Sedengan Mijen	1	-	4	1
03. Katrungan	3	-	3	1
04. Jeruk Gamping	1	-	1	-
05. Gamping	1,5	-	1	-
06. Terik	1,5	-	2	1
07. Junwangi	2,5	-	1	-
08. Terung Kulon	1,5	-	1	-
09. Terung Wetan	1	-	1	1
10. Jatikalang	1,2	-	2	1
11. Keboharan	2,5	-	2	1
12. Ponokawan	1,3	-	2	1
13. Kemasari	2,7	-	1	1
14. Sidomojo	1	-	2	-
15. Tambak Kemerakan	1	-	2	-
16. Krian	5	-	1	-
17. Kraton	0,7	-	2	-
18. Sidomulyo	2,3	-	2	1
19. Tempel	3,8	-	3	1
20. Watugolong	1,2	-	4	1
21. Barengkrajan	2,9	-	4	1
22. Sidorejo	2,5	-	1	1
Jumlah	43,10	-	48,00	14,00

Sumber : Kantor Camat Krian

Tabel 6.02
Banyaknya Kendaraan Bermotor Menurut Jenisnya
dan Desa/Kelurahan
Tahun 2017

2011	Sepeda Motor	Mobil	Bus	Truk
1	2	3	4	5
01. Tropodo	452	49	39	8
02. Sedengan Mijen	685	56	4	5
03. Katrungan	350	42	98	5
04. Jeruk Gamping	235	68	27	5
05. Gamping	200	42	10	5
06. Terik	256	35	13	4
07. Junwangi	265	68	15	6
08. Terung Kulon	275	69	60	4
09. Terung Wetan	256	49	12	6
10. Jaticalang	274	62	57	6
11. Keboharan	301	78	55	9
12. Ponokawan	352	65	112	7
13. Kemasari	374	71	18	30
14. Sidomojo	243	81	80	7
15. Tambak Kemerakan	406	89	82	15
16. Krian	689	305	717	79
17. Kraton	426	96	200	22
18. Sidomulyo	351	87	15	26
19. Tempel	339	68	11	16
20. Watugolong	368	56	14	9
21. Barengkrajan	409	69	109	14
22. Sidorejo	388	91	70	13
Jumlah	7 894	1.696	1.818	301

Sumber : Kantor Camat Krian

Tabel 6.03
Banyaknya Kendaraan Tidak Bermotor Menurut Jenisnya
dan Desa/Kelurahan
Tahun 2017

Desa/Kelurahan	Sepeda	Becak	Dokar/Cikar	Lainnya
1	2	3	4	5
01. Tropodo	335	15	2	10
02. Sedengan Mijen	371	10	3	4
03. Katrungan	356	20	2	7
04. Jeruk Gamping	196	10	2	6
05. Gamping	432	7	2	6
06. Terik	256	5	1	5
07. Junwangi	311	10	6	9
08. Terung Kulon	246	6	2	6
09. Terung Wetan	351	9	2	8
10. Jatikalang	206	17	1	9
11. Keboharan	328	42	1	5
12. Ponokawan	315	6	2	7
13. Kemasari	357	8	3	13
14. Sidomojo	298	36	1	5
15. Tambak Kemerakan	381	51	7	6
16. Krian	519	178	1	4
17. Kraton	306	74	1	9
18. Sidomulyo	228	26	11	7
19. Tempel	219	19	2	7
20. Watugolong	208	12	3	6
21. Barengkrajan	197	24	5	9
22. Sidorejo	362	58	2	7
Jumlah	6 778	643	62	155


Sumber : Kantor Camat Krian

Tabel 6.04
Banyaknya Pesawat Televisi, Radio dan Telepon
Menurut Desa/Kelurahan
Tahun 2017

Desa/Kelurahan	Televisi	Radio	VCD	Telepon
1	2	3	4	5
01. Tropodo	985	112	79	39
02. Sedengan Mijen	775	75	50	4
03. Katrungan	781	85	63	98
04. Jeruk Gamping	692	62	54	27
05. Gamping	681	61	63	0
06. Terik	549	45	51	13
07. Junwangi	748	83	74	15
08. Terung Kulon	701	80	59	60
09. Terung Wetan	483	44	65	12
10. Jatikalang	962	115	85	57
11. Keboharan	719	63	76	55
12. Ponokawan	650	65	91	112
13. Kemasan	933	76	98	18
14. Sidomojo	677	69	69	80
15. Tambak Kemerakan	1 292	134	135	82
16. Krian	1 812	192	143	717
17. Kraton	1 403	118	125	200
18. Sidomulyo	983	100	97	117
19. Tempel	989	92	85	119
20. Watugolong	934	86	74	51
21. Barengkrajan	1 265	132	135	425
22. Sidorejo	1 712	446	141	163
Jumlah	20 726	2 335	1 912	2 464

Sumber : Kantor Camat Krian

BAB 7. PERHUBUNGAN



Tabel 7.01
Biaya Proyek Pembangunan Desa Menurut
Sumber Dana dan Desa/Kelurahan (dalam Rp. 000)
Tahun 2016

Desa/Kelurahan	Pusat	Pemda Tk I/II	Swadaya	Jumlah
1	2	3	4	5
01. Tropodo	57.470	-	10.092	67.562
02. Sedengan Mijen	55.500	-	7.430	62.930
03. Katrungan	57.750	-	7.600	65.350
04. Jeruk Gamping	42.535	-	237.735	280.270
05. Gamping	63.000	21.700	16.065	100.765
06. Terik	43.500	-	177.100	220.600
07. Junwangi	57.750	85.000	-	142.750
08. Terung Kulon	57.750	-	7.600	65.350
09. Terung Wetan	59.126	-	6659	65.785
10. Jaticalang	26.268	-	41957	68.225
11. Keboharan	56.950	-	2.168	59.118
12. Ponokawan	57.750	-	5.038	62.788
13. Kemasari	46.910	-	5.267	52.177
14. Sidomojo	40.650	-	32236	72.886
15. Tambak Kemerakan	57.750	-	11.250	69.000
16. Krian	29.500	-	6.350	35.850
17. Kraton	57.750	-	64.949	122.699
18. Sidomulyo	57.750	-	7.966	65.716
19. Tempel	48.000	-	8.562	56.562
20. Watugolong	57.750	-	12.041	69.791
21. Barengkrajan	57.750	-	5.028	62.778
22. Sidorejo	57.750	-	8.455	66.205
Jumlah	1.146.909	106.700	681.548	1.935.157

Sumber : Kantor Camat Krian

Tabel 7.02
Realisasi Pembangunan Dana Partisipatif
Menurut Prasarana dan Desa/Kelurahan
Tahun 2016

Desa/Kelurahan	Prasarana Produksi		Prasarana Perhubungan	
	Proyek	Biaya (Rp. 000)	Proyek	Biaya (Rp. 000)
1	2	3	4	5
01. Tropodo	-	-	2	67.562
02. Sedengan Mijen	-	-	3	62.930
03. Katrungan	-	-	3	65.350
04. Jeruk Gamping	-	-	4	49.770
05. Gamping	-	-	2	75.310
06. Terik	-	-	5	47.600
07. Junwangi	-	-	3	147.181
08. Terung Kulon	-	-	3	65.350
09. Terung Wetan	-	-	4	66.325
10. Jatikalang	-	-	3	41.025
11. Keboharan	-	-	4	59.118
12. Ponokawan	-	-	4	62.788
13. Kemasari	-	-	4	52.177
14. Sidomojo	-	-	3	60.386
15. Tambak Kemerakan	-	-	2	25.000
16. Krian	-	-	2	35.850
17. Kraton	-	-	3	56.574
18. Sidomulyo	-	-	4	57.687
19. Tempel	-	-	2	56.562
20. Watugolong	-	-	3	62.930
21. Barengkrajan	-	-	4	62.778
22. Sidorejo	-	-	5	66.205
Jumlah	-	-	72	1.346.458

Sumber : Kantor Camat Krian

Desa/Kelurahan	Prasarana Sosial		Prasarana Pemasaran	
	Proyek	Biaya (Rp. 000)	Proyek	Biaya (Rp. 000)
1	6	7	8	9
01. Tropodo	-	-	-	-
02. Sedengan Mijen	-	-	-	-
03. Katrungan	-	-	-	-
04. Jeruk Gamping	1	230.500	-	-
05. Gamping	2	23.955	-	-
06. Terik	2	173.000	-	-
07. Junwangi	-	-	-	-
08. Terung Kulon	-	-	-	-
09. Terung Wetan	-	-	-	-
10. Jatikalang	1	40.000	-	-
11. Keboharan	-	-	-	-
12. Ponokawan	-	-	-	-
13. Kemasari	-	-	-	-
14. Sidomojo	1	12.500	-	-
15. Tambak Kemerakan	4	44.000	-	-
16. Krian	-	-	-	-
17. Kraton	2	66.125	-	-
18. Sidomulyo	2	8.028	-	-
19. Tempel	-	-	-	-
20. Watugolong	2	6.861	-	-
21. Barengkrajan	-	-	-	-
22. Sidorejo	-	-	-	-
Jumlah	17	604.969	-	-

Sumber : Kantor Camat Krian

Tabel 7.03
Banyaknya Wajib Pajak, Baku, Realisasi dan Tunggakan
Pajak Daerah Menurut Desa/Kelurahan (dalam Rp. 000)
Tahun 2016

Desa/Kelurahan	Jumlah Wajib Pajak	Baku (Rp. 000)	Realisasi (Rp. 000)	Tunggakan (Rp. 000)
1	2	3	4	5
01. Tropodo	2 257	228.070	146.526	16.329
02. Sedengan Mijen	2 305	223.223	124.449	16.530
03. Katrungan	1 375	189.111	146.604	4.050
04. Jeruk Gamping	2 071	250.479	209.387	9.948
05. Gamping	2 485	294.127	109.045	26.200
06. Terik	1 371	96.925	60.295	2.840
07. Junwangi	1 927	134.188	84.728	8.994
08. Terung Kulon	2 011	137.116	80.056	5.060
09. Terung Wetan	1 170	91955	73.858	1.171
10. Jaticalang	2 034	515862	464.981	6.428
11. Keboharan	1 700	1.954.998	1.838.471	3.734
12. Ponokawan	1 179	663.595	554.333	5.824
13. Kemasari	2 458	369.469	223.771	71.678
14. Sidomojo	1 406	742.403	670.001	5.898
15. Tambak Kemerakan	1 336	837.934	575.926	165.620
16. Krian	2 539	443.753	325.146	37.125
17. Kraton	2 730	956.408	600.427	45.465
18. Sidomulyo	2 230	540.862	244.315	38.125
19. Tempel	3 770	328.765	159.784	46.074
20. Watugolong	2 572	203.476	141.080	19.071
21. Barengkrajan	3 992	575.628	370.328	29.413
22. Sidorejo	4 427	1.344.282	983.065	57.253
Jumlah	49 345	11.122.629	8.186.576	622.830

Sumber : Kantor Camat Krian

Tabel 7.04
Keadaan Koperasi Unit Desa (KUD)
Tahun 2015 - 2017

	2015	2016	2017
1	2	3	4
01. Jumlah KUD	1	1	1
02. Jumlah Anggota	60 059	60 059	60 059
03. Jumlah Modal Sendiri (Rp. 000)	248.260.590	248.260.590	248.260.590
04. Jumlah Modal Usaha (Rp. 000)	30.411.976	30.411.976	30.411.977
a. Pengadaan Pangan	29.600.000	29.600.000	29.600.000
b. TRI dll	730.360	730.360	730.360
c. Sapi Perah	-	-	-
d. KCK	81.616	81.616	81.617
05. Jumlah Modal Investasi (Rp. 000)	12.675.000	12.675.000	12.675.000

Sumber : Kantor Camat Krian

Tabel 7.05
Banyaknya Koperasi Menurut Jenisnya
Tahun 2017

Jenis Koperasi	2017
1	2
01. Koperasi Serba Usaha	-
02. KPPU/ Pertanian	-
03. Kerajinan	-
04. Bank	-
05. Angkutan	-
06. Simpan Pinjam	13
07. Koperasi Pasar	1
08. Veteran	1
09. Koperasi Mahasiswa	-
10. KPRI	1
11. Pensiunan	1
12. Wanita	22
13. Angkatan darat	-
14. Angkatan Kepolisian	1
15. Koperasi Karyawan Pegawai Negeri	1
16. KUD	1
17. KPPN/ Pusat	-
18. Koperasi Pondok Pesantren	-
Jumlah	42

Sumber : Kantor Camat Krian

BAB 8. EKONOMI



Tabel 8.01
Keputusan Desa/Kelurahan Tentang APPKD Untuk Penerimaan
Pembangunan Menurut Desa/Kelurahan (dalam Rp.000)
Tahun 2016

Desa/Kelurahan	Sisa Lebih Tahun Lalu	Pendapatan Asli Desa	Bantuan	
			Pusat	Provinsi
1	2	3	4	5
01. Tropodo		149.000		
02. Sedengan Mijen		85.000		130.000
03. Katrungan		19.000		
04. Jeruk Gamping		88.000		213.000
05. Gamping		115.000		
06. Terik		95.000		
07. Junwangi		60.000		
08. Terungkulon		270.000		
09. Terungwetan		58.000		
10. Jaticalang		81.000		211.000
11. Keboharan		241.000		
12. Ponokawan		43.000		
13. Kemasari				
14. Sidomojo		89.000		
15. Tambak Kemerakan				
16. Krian				
17. Kraton		298.000		
18. Sidomulyo		47.000	248.988	165.000
19. Tempel		100.000		
20. Watugolong		58.000		
21. Barendkrajan		58.000		
22. Sidorejo		143.000		
Jumlah	2.097.000		719.000

Sumber : Kantor Kecamatan Krian

Desa/Kelurahan	Bantuan Kabupaten	Restribusi Pajak	Penerimaan Lain	Jumlah
1	6	7	8	9
01. Tropodo	368.747	3.253		521.000
02. Sedengan Mijen	362.988	6.012		584.000
03. Katrungan	293.988	6.012		319.000
04. Jeruk Gamping	99.800	3.200		404.000
05. Gamping	290.988	6.012		412.000
06. Terik	465.988	6.012		567.000
07. Junwangi	389.988	6.012		456.000
08. Terungkulon	221.750	3.250		495.000
09. Terungwetan	243.000	6.000		307.000
10. Jatikalang	148.988	6.012		447.000
11. Keboharan		3.253	218.747	463.000
12. Ponokawan	184.988	6.012		234.000
13. Kemasan				0
14. Sidomojo	145.750	1.250		236.000
15. Tambak Kemerakan				0
16. Krian				0
17. Kraton	274.750	3.250		576.000
18. Sidomulyo		6.012		467.000
19. Tempel	258.988	6.012		365.000
20. Watugolong	252.988	6.012		317.000
21. Barengkrajan	165.988	6.012		230.000
22. Sidorejo	177.000	6.012	246.988	573.000
Jumlah	4.346.677	95.600	465.735	7.973.000

Sumber : Kantor Kecamatan Krian

Tabel 8.02
Keputusan Desa/Kelurahan Tentang APPKD Untuk Pengeluaran Rutin
Menurut Desa/Kelurahan (dalam Rp.000)
Tahun 2016

Desa/Kelurahan	Sisa Kurang Tahun Lalu	Penghasilan Kep. Desa/ Perangkat/ Belanja Pegawai	Untuk Keperluan Kantor	Pemeliharaan Bangunan Desa
1	2	3	4	5
01. Tropodo		257.000	18.000	142.000
02. Sedengan Mijen		224.000	27.000	246.000
03. Katrungan		196.000	9.000	19.000
04. Jeruk Gamping		328.000	8.000	17.000
05. Gamping		204.000	26.000	79.000
06. Terik		185.000	40.000	251.000
07. Junwangi		251.000	19.000	129.000
08. Terungkulon		245.000	24.000	126.000
09. Terungwetan		168.000	17.000	61.000
10. Jaticalang		226.000	31.000	121.000
11. Keboharan		204.000	15.000	150.000
12. Ponokawan		144.000	8.000	19.000
13. Kemasan				
14. Sidomojo		124.000	16.000	56.000
15. Tambak Kemerakan				
16. Krian				
17. Kraton		316.000	18.000	121.000
18. Sidomulyo		301.000	21.000	87.000
19. Tempel		215.000	19.000	53.000
20. Watugolong		218.000	12.000	29.000
21. Barengkrajan		155.000	15.000	36.000
22. Sidorejo		226.000	25.000	181.000
Jumlah	0	4.187.000	368.000	1.923.000

Sumber : Kantor Kecamatan Krian

Desa/Kelurahan	Perjalanan Dinas	Biaya Lain-lain	Jumlah
1	6	7	8
01. Tropodo	34.000	70.000	521.000
02. Sedengan Mijen	24.000	63.000	584.000
03. Katrungan	13.000	82.000	319.000
04. Jeruk Gamping	12.000	39.000	404.000
05. Gamping	31.000	72.000	412.000
06. Terik	28.000	63.000	567.000
07. Junwangi	22.000	35.000	456.000
08. Terungkulon	20.000	80.000	495.000
09. Terungwetan	19.000	42.000	307.000
10. Jaticalang	29.000	40.000	447.000
11. Keboharan	23.000	71.000	463.000
12. Ponokawan	9.000	54.000	234.000
13. Kemasan			0
14. Sidomojo	30.000	10.000	236.000
15. Tambak Kemerakan			0
16. Krian			0
17. Kraton	17.000	104.000	576.000
18. Sidomulyo	34.000	24.000	467.000
19. Tempel	20.000	58.000	365.000
20. Watugolong	15.000	43.000	317.000
21. Barengkrajan	20.000	4.000	230.000
22. Sidorejo	35.000	106.000	573.000
Jumlah	435.000	1.060.000	7.973.000

Sumber : Kantor Kecamatan Krian

Tabel 8.03
Keputusan Desa/Kelurahan Tentang APPKD Untuk Pengeluaran
Pembangunan Menurut Desa/Kelurahan (dalam Rp.000)
Tahun 2016

Desa/Kelurahan	Sisa Kurang Tahun Lalu	Pembangunan Sarana		
		Fisik	Produksi	Perhubungan
1	2	3	4	5
01. Tropodo	45.000	6.000
02. Sedengan Mijen
03. Katrungan
04. Jeruk Gamping	9.000
05. Gamping	28.500
06. Terik	36.739
07. Junwangi
08. Terungkulon	33.000
09. Terungwetan	40.000
10. Jatikalang	10.945
11. Keboharan	4.000
12. Ponokawan
13. Kemasari	10.000	5.000	25.000
14. Sidomojo	75.450	95.000
15. Tambak Kemerakan	16.274
16. Krian	46.000
17. Kraton	65.000
18. Sidomulyo	46.303
19. Tempel	11.749
20. Watugolong	72.000
21. Barendrakrajan	87.000	400.000
22. Sidorejo	15.000
Jumlah	0	590.960	11.000	581.000

Sumber : Kantor Kecamatan Krian

Desa/Kelurahan	Pembangunan Sarana			Jumlah
	Pemasaran	Sosial	Lain-Lain	
1	6	7	8	9
01. Tropodo	7.100	58.100
02. Sedengan Mijen
03. Katrungan
04. Jeruk Gamping	2.000	11.000
05. Gamping	28.500
06. Terik	36.739
07. Junwangi
08. Terungkulon	9.000	8.000	50.000
09. Terungwetan	10.000	50.000
10. Jaticalang	10.945
11. Keboharan	15.000	19.000
12. Ponokawan	5.569	5.569
13. Kemasari	20.000	10.000	70.000
14. Sidomojo	170.450
15. Tambak Kemerakan	16.274
16. Krian	14.800	68.800
17. Kraton	10.000	75.000
18. Sidomulyo	43.000	89.303
19. Tempel	11.500	23.249
20. Watugolong	46.303
21. Barendrakrajan	487.000
22. Sidorejo	10.000	25.000
Jumlah	0	74.600	101.369	1.341.232

Sumber : Kantor Kecamatan Krian

DATA

MENCERDASKAN BANGSA



**BADAN PUSAT STATISTIK
KABUPATEN SIDOARJO**

Jl. Pahlawan No.140 - Sidoarjo

Telp : (031)8941744 - Fax : (031)8946473

Email : bps3515@bps.go.id

<http://sidoarjokab.bps.go.id>

ISSN 2620-7117



9 772620 711000