

KECAMATAN JABON DALAM ANGKA 2018



**BADAN PUSAT STATISTIK
KABUPATEN SIDOARJO**

Kecamatan Jabon Dalam Angka 2018

ISSN : 2620-7591

No. Publikasi : 35156.1805

Katalog : 1102001.3515050

Ukuran Buku : 15 cm X 21 cm

Jumlah Halaman : xiii + 135

Naskah :

Badan Pusat Statistik Kabupaten Sidoarjo

Gambar Kulit Oleh :

Badan Pusat Statistik Kabupaten Sidoarjo

Diterbitkan Oleh :

©BPS Kabupaten Sidoarjo

Dicetak Oleh :

-

CETAKAN KE 2 (DUA)

Dilarang mengumumkan, mendistribusikan, mengomunasikan, dan/atau menggandakan sebagian atau seluruh isi buku ini untuk tujuan komersial tanpa izin tertulis dari Badan Pusat Statistik Kabupaten Sidoarjo

KEPALA BPS KABUPATEN SIDOARJO



Ir. Patris Sayogyo, MM

DAFTAR ISI

Kata Pengantar	i
Daftar Isi	ii
Tabel-tabel :	
I. GEOGRAFIS	
1.01 : Luas Wilayah, Ketinggian dan Jarak dari desa/Kelurahan ke Ibukota Kecamatan 2017	1
1.02 : Koordinat Kantor Kepala Desa/Kelurahan Kecamatan Jabon Tahun 2017.....	2
1.03 : Banyaknya Curah Hujan (mm) dan Hari Hujan Menurut Bulan Tahun 2015-2017	3
1.04 : Luas Tanah Sawah dan Tanah Kering (ha) Menurut Desa/Kelurahan Tahun 2017	4
1.05 : Kekayaan desa selain Tanah Kas Desa/Kelurahan (Ha) Tahun 2017	5
1.06 : Luas Wilayah Menurut Pembagian Kegunaan Desa/Kelurahan (Ha) Tahun 2017.....	6
II. PEMERINTAHAN	
2.01 : Status,Klasifikasi, dan Jumlah PendukuhanDusun Perdesa/Kelurahan Tahun 2017.....	7
2.02 : Nama Pajabat Dinas/Instansi Lintas Sektoral di Wilayah Kecamatan Tahun 2017.....	8
2.03 : Nama Kepala Desa/Kelurahan dan Tahun Pengangkatannya Menurut Desa/Kelurahan 2017..	9
2.04 : Banyaknya Perangkat Desa/Kelurahan dan Status, Klasifikasi, Jumlah Pedukuhan/Dusun Menurut	

	Desa/Kelurahan Tahun 2017.....	10
2.05	: Luas Tanah Bengkok dan Tanah Kas Desa MenurutDesa/Kelurahan (ha) Tahun 2017.....	11
2.06	: Potensi Hansip di Jajaran Mawil Hansip Kecamatan Jabon Menurut Desa/Kelurahan Tahun 2017.....	12
2.07	: Perolehan Suara masing-masing Partai Pemilu DPRD Provinsi Caleg 9 April Tahun 2014.....	13
2.08	: Perolehan Suara masing-masing Partai Pemilu DPRD Kabupaten Caleg 9 April Tahun2014.....	16
2.09	: Rekapitulasi Perolehan Suara Pada Pemilihan Gubernur dan Wakil Gubernur 2013	19
2.10	: Rekapitulasi Perolehan Pemilihan Presiden dan wakil Presiden Kecamatan Jabon Tahun 2014.....	20

III. KEPENDUDUKAN

3.01	: Banyaknya Rukun Warga (RW), Rukun Tetangga (RT) dan Kepala Keluarga (KK) Menurut Desa/ Kelurahan Tahun 2017.....	21
3.02	: Jumlah Penduduk menurut Jenis Kelamin Hasil Registrasi Penduduk Pertengahan Tahun 2017.....	22
3.03	: Jumlah Penduduk menurut Jenis Kelamin Hasil Registrasi Penduduk akhir Tahun 2017.....	23
3.04	: Jumlah Penduduk Menurut Kewarganegaraan dan Desa/Kelurahan Tahun 2017.....	24
3.05	: Banyaknya Kelahiran Menurut Jenis Kelamin Bayi per Desa/Kelurahan Tahun 2017.....	25

3.06	:	Banyaknya Kelahiran Menurut Jenis Kelamin Bayi Setiap Bulan Tahun 2017.....	26
3.07	:	Banyaknya Ibu Yang Melahirkan Menurut Kelompok Umur Ibu dan Desa/Kelurahan Tahun 2017.....	27
3.08	:	Banyaknya Ibu Yang Melahirkan Menurut Tenaga Penolong dan Desa/Kelurahan tahun 2017.....	29
3.09	:	Banyaknya Kematian Menurut Jenis Kelamin per Desa/Kelurahan Tahun 2017.....	30
3.10	:	Banyaknya Kematian Menurut Jenis Kelamin Setiap Bulan Tahun 2017.....	31
3.11	:	Banyaknya Kematian Menurut Kelompok Umur, Jenis kelamin dan Desa/Kelurahan Tahun 2017.....	32
3.12	:	Banyaknya Pendatang Menurut Jenis Kelamin per desa/Kelurahan Tahun 2017.....	34
3.13	:	Banyaknya Pendatang Menurut Jenis Kelamin Setiap Bulan tahun 2017.....	35
3.14	:	Banyaknya Kepindahan Menurut Jenis Kelamin per Desa/Kelurahan Tahun 2017.....	36
3.15	:	Banyaknya Kepindahan Menurut Jenis Kelamin Setiap Bulan Tahun 2017.....	37
3.16	:	Jumlah Keluarga Menurut Kategori Keluarga Sejahtera Menurut Desa/Kelurahan Tahun 2016.....	38
3.17	:	Jumlah Rumah Tangga dan ART hasil PAMDKB Menurut Desa/Kelurahan Tahun 2016.....	39
3.18	:	Jumlah Jiwa Menurut Kelompok Umur Hasil Pendataan KB Tahun 2016.....	40

IV. SOSIAL

4.01	:	Banyaknya Sekolah, Kelas, Guru dan Murid Taman Kanak-kanak Tahun 2017.....	43
4.02	:	BanyaknyaPenerimaan Siswa Baru Menurut Kelompok Belajar Taman Kanak-Kanak Tahun 2017	44
4.03	:	Banyaknya siswa menurut kelompokbelajar taman Kanak-Kanak Tahun 2017.....	45
4.04	:	Banyaknya Siswa Menurut Kelompok Umur Taman Kanak-Kanak Tahun 2017.....	46
4.05	:	Banyaknya Sekolah, Bilik, Kelas, Guru dan Murid SDN Tahun 2017.....	47
4.06	:	Banyaknya Murid SD Negeri Menurut Tingkatan/Kelas dan Jenis Kelamin Tahun 2017.....	48
4.07	:	Banyaknya Murid SD Negeri Menurut Kelompok Umur Tahun 2017.....	50
4.08	:	Banyaknya Murid Menurut Pemeluk Agama Tahun 2017.....	51
4.09	:	Jumlah Lulusan dab NEM Sekolah Dasar Negeri Menurut Jenis Kelamin Tahun 2017.....	52
4.10	:	Banyaknya Penerimaan Siswa Baru Sekolah Dasar Negri Tahun 2017.....	53
4.11	:	Banyaknya Sekolah Bilik, Kelas , Guru dan Murid Sekolah Dasar Negeri Swasta Tahun 2017.....	54
4.12	:	Banyaknya Murid Sekolah Dasar Negeri Swasta Menurut Tingkatan/Kelas dan Jenis Kelamin Tahun 2017.....	55

4.13	:	Banyaknya SMP Negeri dan Swasta Tahun 2017.....	57
4.14	:	Banyaknya Murid SMP Negeri/ Swasta Menurut Tingkatan /Kelas dan Jenis Kelamin Tahun 2017.....	58
4.15	:	Banyaknya Sekolah Menengah Atas dan Kejururan Negeri dan Swasta Tahun 2017.....	59
4.16	:	Banyaknya Murid Sekolah Menengah Atas dan Kejuruan Menurut Tingkatan/Kelas dan Jenis Kelamin 2017.....	60
4.17	:	Banyaknya Sekolah Menengah Pertama (SMP) Dan Sekolah Menengah Atas (SMA) NonDinas Tahun 2017.....	61
4.18	:	Banyaknya Murid Sekolah menengah Pertama (SMP) dan Sekolah Menengah Atas Non Dinas Menurut Tingkatan Kelas dan Jenis Kelamin Tahun 2017	62
4.19	:	Banyaknya Kunjungan Kasus/Penyakit ke Puskesmas Menurut 10 Jenis Penyakit yang Dominan Tahun 2017.....	63
4.20	:	Banyaknya Tenaga Medis dan Paramedis Puskesmas Menurut Jenis Kelamin Tahun 2017.....	64
4.21	:	Kegiatan Imunisasi Menurut Jenisnya per Desa/Kelurahan Tahun 2017.....	65
4.22	:	Kegiatan SKDN per Bulan di Puskesmas setiap Bulan Tahun 2017.....	67
4.23	:	Banyaknya Kunjungan Ibu Hamil, Bayi, Anak dan APRAS Dlm Prog. KIA Menurut desa/Kel. Thn 2017	69

4.24	:	Banyaknya Sumur Pompa Tangan Dangkal Menurut Sumber Dana Per Desa/Kelurahan Tahun 2017.....	70
4.25	:	Banyaknya Jamban Dirinci Menurut Jenis dan Sumber Dana per Desa/Kelurahan Tahun 2017.....	71
4.26	:	Banyaknya Sumber Air Minum Menurut Jenis dan Sumber Dana per Desa/Kelurahan Tahun 2017.....	72
4.27	:	Target dan Pencapaian KB Aktif Menurut Jenis Kontrasepsi dan Desa/Kelurahan Tahun 2017.....	73
4.28	:	Target dan Pencapaian KB Baru Menurut Jenis Kontrasepsi dan Desa/Kelurahan Tahun 2017.....	75
4.29	:	Jumlah PUS (Pasangan Usia Subur) menurut Kelompok Umur dan Cara Perolehan Tahun 2017.....	77
4.30	:	Banyaknya Peserta KB Menurut Jalur Pelayanan Dan Jumlah PUS Bukan Peserta KB Tahun 2017.....	78
4.31	:	Perkembangan Program UPGK Menurut Bulan di Puskesmas Tahun 2017.....	79
4.32	:	Jumlah Pemeluk Agama Menurut Desa/Kelurahan Tahun 2017.....	83
4.33	:	Banyaknya Tempat Ibadah Menurut Jenisnya per Desa/Kelurahan Tahun 2017.....	84
4.34	:	Banyaknya Nikah, Talak, Cerai dan Rujuk Menurut Desa/Kelurahan Tahun 2013.....	85
4.35	:	Banyaknya Penerimaan Zakat Fitrah Menurut Desa/Kelurahan Tahun 2017.....	86
4.36	:	Banyaknya Pemberi, Penerimaan Dan Jumlah Hewan Kurban Tahun 2017.....	87

4.37	:	Banyaknya Lokasi Tanah Waqaf dan Bersertifikat beserta Luasnya Menurut Desa/Kelurahan Tahun 2017.....	88
4.38	:	Banyaknya Pelanggar/Kejahatan Menurut Jenisnya per Bulan Tahun 2017.....	89
4.39	:	Nama Gapoktan dan Jumlah Anggota Tahun 2017.....	91
4.40	:	Banyaknya Orang Yg Bekerja Menurut Jenis Pekerjaan per desa/ Kelurahan Tahun 2017.....	92
4.41	:	Banyaknya Bangunan Rumah menurut Jenisnya per Desa/Kelurahan Tahun 2017.....	94
4.42	:	Banyaknya Kelompok Dasa Wisma, Anggota dan Kader PKK per Desa/Kelurahan Tahun 2017.....	95
4.43	:	Banyaknya Penyandang Cacat Menurut Jenisnya dan Desa/Kelurahan Tahun 2017.....	96

V. PERTANIAN

5.01	:	Luas tanah Sawah Menurut Jenis Pengairan per Desa/Kelurahan (ha) Tahun 2017.....	97
5.02	:	Realisasi Luas Tanam dan Luas Panen Padi per desa/Kelurahan (ha) Tahun 2017.....	98
5.03	:	Realisasi Luastanam dan panen Paliwija menurut Desa/Kelurahan (dalam Ha) Tahun 2017.....	99
5.04	:	Realisasi Luas Tanaman Tebu Menurut Jenis Intensifikasi Desa/Kelurahan (dalam Ha) Tahun 2017..	100
5.05	:	Banyaknya Tanaman Kelapa, Randu dan Empon-empon Menurut Desa/Kelurahan Tahun 2017.....	101

5.06	:	Banyaknya Tanaman Buah yang Panen Menurut Desa/Kelurahan (dalam pohon) Tahun 2017.....	102
5.07	:	Populasi Ternak Besar Menurut Jenisnya per Desa/Kelurahan Tahun 2017.....	103
5.08	:	Populasi Ternak Kecil Menurut Jenisnya per Desa/Kelurahan Tahun 2017.....	104
5.09	:	Populasi Ternak Unggas Menurut Jenisnya per Desa/Kelurahan Tahun 2017.....	105
5.10	:	Populasi Aneka Ternak Menurut Jenis dan Desa/Kelurahan Tahun 2017	106
5.11	:	Banyaknya hewan kesayangan menurut Jenis dan Desa/Kelurahan Tahun 2017.....	107
5.12	:	Keadaan Organisme Pengganggu tanaman (OPT) Padi/Polow ijo per Bulan Tahun 2017.....	109
5.13	:	Banyaknya Produksi Perikanan Darat dan Tambak Dirinci menurut Bulan Tahun 2017.....	110

VI. INDUSTRI

6.01	:	Banyaknya Industri Besar/Sedang Dan Jumlah Tenaga Kerja Menurut KLUI Tahun 2017	112
6.02	:	Banyaknya Industri Kecil Dan Jumlah Tenaga Kerja Menurut KLUI Tahun 2017.....	113
6.03	:	Banyaknya Industri Kerajinan Rakyat Dan Jumlah Tenaga Kerja Menurut KLUI tahun 2017.....	114
6.04	:	Banyaknya Industri Besar/sedang Dan Jumlah Tenaga Kerja Menurut Desa/Kelurahan Tahun 2017.....	115

6.05	:	Banyaknya Industri Kecil Dan Jumlah Tenaga Kerja Menurut Desa/Kelurahan Tahun 2017.....	116
6.06	:	Banyaknya Industri Kerajinan Rakyat Dan Jumlah Tenaga Kerja Menurut desa/Kelurahan Tahun 2017.....	117

VII. PERHUBUNGAN


7.01	:	Panjang Jalan Menurut Jenis Permukaan (Km) Menurut Desa/Kelurahan dalam (Ha) Tahun 2017.....	118
7.02	:	Banyaknya Kendaraan Bermotor Menurut Jenisnya per Desa/Kelurahan Tahun 2017.....	119
7.03	:	Banyaknya Kendaraan Tidak Bermotor Menurut Jenisnya per Desa/ Kelurahan Tahun 2017.....	120
7.04	:	Banyaknya Pesawat Televisi, Radio dan Telepon Menurut Desa/Kelurahan Tahun 2017.....	121
7.05	:	Banyaknya Toko dan Kedai Makanan/Minuman Menurut Desa/Kelurahan Tahun 2017.....	122

VII. EKONOMI, PEMBANGUNAN DAN LAINNYA

8.01	:	Banyaknya Proyek Pembangunan Desa Menurut Jenis Proyek Dan Desa/Kelurahan Tahun 2016.....	123
8.02	:	Biaya Proyek Pembangunan Desa Menurut Sumber Dana Dan Desa/Kelurahan Tahun 2016	124
8.03	:	Besarnya Swadaya Masyarakat Pendukung Seluruh Kegiatan Proyek Pembangunan menurut Jenis Swadaya Dan Desa/Kelurahan Tahun 2016.....	125

8.04	:	Peraturan Desa/Kelurahan Tentang APBDES Untuk Pendapatan Desa/Kelurahan (dalam Rp) Tahun 2017.....	126
8.05	:	Peraturan Desa/Kelurahan Tentang APBDES untuk Belanja Menurut Desa/Kelurahan (dalam Rp) Tahun 2017.....	128
8.06	:	Peraturan Desa/Kelurahan tentang APBDES untuk Pembiayaan Desa Menurut Desa/Kelurahan (dalam Rp) Tahun 2017.....	130
8.07	:	Peraturan Desa /Kelurahan tentang APBDES untuk Realisasi Anggaran Menurut Desa/Kelurahan (dalam Rp) Tahun 2017	131
8.08	:	Banyaknya Penabung dan Nilai tabungan Lewat BRI Unit desa Setiap Bulan Tahun 2017.....	132
8.09	:	Banyaknya Peminjam dan Nilai pinjaman KUPEDES Lewat BRI Unit Desa setiap Bulan Tahun 2017.....	134

BAB 1. GEOGRAFI DAN IKLIM



Tabel 1.01
Luas Wilayah, Ketinggian dan Jarak Dari
Desa/Kelurahan ke Ibukota Kecamatan
Tahun 2017

Desa/Kelurahan	Luas Wilayah (Hektare)	Ketinggian Wilayah (m)	Jarak tempuh ke Ibukota Kec.
1	2	3	4
01. Pangreh	171,78	3,00	3
02. Trompoasri	273,29	3,00	3
03. Kedungrejo	311,03	3,00	7
04. Kedungpandan	1.723,02	3,00	8
05. Semambung	200,41	3,00	9
06. Kupang	2.242,00	3,00	4
07. Tambakkalisogo	1.176,44	3,00	6
08. Balongtani	213,43	3,00	3
09. Jemirahan	173,08	3,00	2
10. Dukuhsari	221,23	3,00	1
11. Kedungcangkring	217,33	3,00	2
12. Pejarakan	62,47	3,00	1
13. Besuki	217,33	3,00	1
14. Keboguyang	205,62	3,00	2
15. Permisan	1.236	3,00	3
Jumlah	8.644,77		

Sumber : Kantor Kecamatan Jabon

Tabel 1.02
Koordinat Kantor Kepala Desa/Kelurahan
Kecamatan Jabon
Tahun 2017

Desa/Kelurahan	Garis Lintang Selatan	Garis Bujur Timur
1	2	3
01. Pangreh	7,5603	112,7239
02. Trompoasri	7,5629	112,7242
03. Kedungrejo	7,5703	112,7479
04. Kedungpandan	7,5691	112,7697
05. Semambung	7,565	112,7691
06. Kupang	7,5524	112,7514
07. Tambakkalisogo	7,5448	112,756
08. Balongtani	7,5516	112,7445
09. Jemirahan	7,5507	112,7418
10. Dukuhsari	7,5493	112,7287
11. Kedungcangkring	7,5487	112,7142
12. Pejarakan	7,546	112,708
13. Besuki	7,5422	112,7216
14. Keboguyang	7,5437	112,7318
15. Permisan	7,5416	112,7451

Sumber : Kantor Kecamatan Jabon

Tabel 1.03
Banyaknya Curah Hujan (CH=mm) dan
Hari Hujan (HH) menurut bulan
Tahun 2015- 2017

Bulan	2015		2016		2017	
	CH	HH	CH	HH	CH	HH
1	2	3	4	5	6	7
01. Januari	16	343	14	178	311	23
02. Pebruari	20	419	22	499	208	15
03. Maret	18	279	18	291	105	12
04. April	11	123	16	132	212	13
05. M e i	7	76	6	129	26	5
06. J u n i	3	37	3	144	0	0
07. J u l i	3	22	8	167	13	4
08. Agustus	1	4	2	17	0	0
09. September	-	-	6	42	0	0
10. Oktober	-	-	12	137	0	0
11. Nopember	3	9	7	76	13	1
12. Desember	15	316	17	338	289	17
Rata-rata	8	136	11	179	98	8

Sumber : Kantor Kecamatan Jabon

Tabel 1.04
Luas tanah sawah dan tanah kering (ha)
Tahun 2017

Desa/Kelurahan	Tanah Sawah	Tanah Kering	Jumlah
1	2	3	4
01. Pangreh	79	93	172
02. Trompoasri	149	124	273
03. Kedungrejo	197	114	311
04. Kedungpandan	83	1.640	1.723
05. Semambung	130	70	200
06. Kupang	244	1.998	2242
07. Tambakkalisogo	7	1.169	1.176
08. Balongtani	119	94	213
09. Jemirahan	99	74	173
10. Dukuhsari	107	114	221
11. Kedungcangkring	75	142	217
12. Pejarakan	0	62	62
13. Besuki	44	173	217
14. Keboguyang	100	106	206
15. Permisan	32	1.204	1.236
Jumlah	1.465,00	7.179,77	8.644,77

Sumber : Kantor Kecamatan Jabon

Tabel 1.05
Kekayaan Desa selain Tanah Kas
Desa/Kelurahan (Ha)
Tahun 2017

Desa/Kelurahan	Makam	Lapangan	Jalan	Sungai/ Saluran Air	Jumlah
1	2	3	4	5	6
01. Pangreh	2,500	-	8,027	3,250	13,777
02. Trompoasri	0,449	-	4,914	13,555	18,918
03. Kedungrejo	2,000	-	7,780	9,200	18,980
04. Kedungpandan	1,000	-	5,000	20,260	26,260
05. Semambung	0,234	-	2,573	1,045	3,852
06. Kupang	0,398	-	4,839	10,000	15,237
07. Tambakkalisogo	0,500	-	1,000	27,000	28,500
08. Balongtani	1,500	-	5,800	4,947	12,247
09. Jemirahan	0,375	-	2,750	6,767	9,892
10. Dukuhsari	2,700	-	10,874	5,180	18,754
11. Kedungcangkring	1,000	-	10,131	11,000	22,131
12. Pejarakan	0,160	-	0,800	1,900	2,860
13. Besuki	1,600	0,960	5,975	9,425	17,960
14. Keboguyang	1,063	-	2,580	8,095	11,738
15. Permisan	1,000	-	3,000	21,198	25,198
Jumlah	16,479	0,960	76,043	152,822	246,304

Sumber : Kantor Kecamatan Jabon

Tabel 1.06
Luas wilayah Menurut Pembagian Kegunaan
Desa/Kelurahan (Ha)
Tahun 2017

Desa/Kelurahan	Luas Wilayah sawah	Luas lahan non sawah	Tambak	Tegal,ladan g,huma,pek arangan dll	Perumahan,jalan,d ll	Luas Wilayah (Hektare)
1	2	3	4	5	6	7
01. Pangreh	79	93	-	38	55	172
02. Trompoasri	149	124	-	1	123	273
03. Kedungrejo	197	114	-	1	113	311
04. Kedungpandan	83	1.640	1.176	300	164	1.723
05. Semambung	130	70	-	0	70	200
06. Kupang	244	1.998	1.050	915	33	2242
07. Tambakkalisogo	7	1.169	856	200	113	1.176
08. Balongtani	119	94	-	61	33	213
09. Jemirahan	99	74	-	1	73	173
10. Dukuhsari	107	114	-	55	59	221
11. Kedungcangkring	75	142	-	32	110	217
12. Pejarakan	0	62	-	2	60	62
13. Besuki	44	173	-	-	173	217
14. Keboguyang	100	106	-	33	73	206
15. Permisan	32	1.204	880	13	311	1.236
Jumlah	1465,00	7177,31	3961,7	1653,6	1562,01	8644,77

Sumber : Kantor Kecamatan Jabon

BAB 2. PEMERINTAHAN



Tabel 2.01
Status, Klasifikasi, dan Jumlah Pedukuhan/Dusun
per Desa/Kelurahan
Tahun 2017

Desa/Kelurahan	Status	Klasifikasi Desa/ Kelurahan	Jumlah Pedukuhan/ Dusun
1	2	3	4
01. Pangreh	Desa	Swasembada	2
02. Trompoasri	Desa	Swasembada	3
03. Kedungrejo	Desa	Swasembada	6
04. Kedungpandan	Desa	Swasembada	3
05. Semambung	Desa	Swasembada	2
06. Kupang	Desa	Swasembada	4
07. Tambakkalisogo	Desa	Swasembada	2
08. Balongtani	Desa	Swasembada	5
09. Jemirahan	Desa	Swasembada	2
10. Dukuhsari	Desa	Swasembada	6
11. Kedungcangkring	Desa	Swasembada	7
12. Pejarakan	Desa	Swasembada	1
13. Besuki	Desa	Swasembada	0
14. Keboguyang	Desa	Swasembada	4
15. Permisan	Desa	Swasembada	1
Jumlah			48

Sumber : Kantor Kecamatan Jabon

Tabel 2.02
Nama Pejabat Dinas/Instansi Lintas Sektoral
di Wilayah Kecamatan
Tahun 2017

Nama Pejabat	Nama Dinas / Instansi
1	2
Drs.AGUS SUJOKO.MAP	CAMAT JABON
Kapten SALI	KOMANDAN KORAMIL
AKP. SUBADRI S.SoS	KEPALA POLSEK
HAMDAN LUTFI,S.Ag.MPd.I	KEPALA KUA
drs. MAHFUD	KAN DINAS P & K
dr. DJOKO SETIJONO	KA. PUSKESMAS
ASKUD	KOORDINATOR CABANG DINAS PERTANIAN
SUHENDRO	PPL PETERNAKAN
AGUS TRYONO	PPL PERIKANAN
MOCH.ARIFIN,SE	KEPALA BRI
SUPRAPTO	PENGAMAT PENGAIRAN
ASKUD	PENGAMAT HAMA(POPT)

Sumber : Kantor Kecamatan Jabon

Tabel 2.03
Nama Kepala Desa/Lurah dan Tahun Pengangkatan
per Desa/Kelurahan
Tahun 2017

Desa/Kelurahan	Nama Kepala Desa/ Lurah	Tahun diangkat
1	2	3
01. Pangreh	SUNYOTO.AMD	PJ
02. Trompoasri	SAMSUL	14 Nopember 2011
03. Kedungrejo	Dra Hj LENNY NURMALASARI	PJ
04. Kedungpandan	NUR 'AENI, S.Sos	16 Desember 2010
05. Semambung	JAINURI	27-Dec-14
06. Kupang	TAKHIAT	PJ
07. Tambakkalisogo	FAJAR SODIQ	27-Dec-14
08. Balongtani	ABDUL MUNTHOLIB, SH.	11-Nov-14
09. Jemirahan	ISKANDAR ZULKARNAIN	PJ
10. Dukuhsari	WILDANUN MUKHOLADUN	27-Dec-14
11. Kedungcangkring	ZAINUDIN FANANI	27-Dec-14
12. Pejarakan	HARIYANTO	PJ
13. Besuki	JEMAIN.SH	PJ
14. Keboguyang	MUSA	11-Nov-14
15. Permisan	IMROATUL USTIYAH	11-Nov-14

Sumber : Kantor Kecamatan Jabon

Tabel 2.04
Banyaknya Perangkat Desa/Kelurahan
Menurut Desa/Kelurahan
Tahun 2017

Desa/Kelurahan	Kepala Desa / Kelurahan	Sekretaris Desa / Kelurahan	Lainnya	Jumlah
1	2	3	4	5
01. Pangreh	-	1	7	8
02. Trompoasri	1	1	1	3
03. Kedungrejo	-	1	10	11
04. Kedungpandan	1	1	8	10
05. Semambung	1	1	9	11
06. Kupang	-	1	9	10
07. Tambakkalisogo	1	1	7	9
08. Balongtani	1	1	11	13
09. Jemirahan	-	1	8	9
10. Dukuhsari	1	1	10	12
11. Kedungcangkring	1	1	6	8
12. Pejarakan	-	1	2	3
13. Besuki	-	-	3	3
14. Keboguyang	1	1	9	11
15. Permisan	1	1	6	8
Jumlah	9	14	106	129

Sumber : Kantor Kecamatan Jabon

Tabel 2.05
Luas Tanah Bengkok dan Tanah Kas Desa
Menurut Desa/Kelurahan (Ha)
Tahun 2017

Desa/Kelurahan	Tanah Bengkok			Tanah	Jumlah
	Kades	Sekdes	Lainnya	Kas Desa	
1	2	3	4	5	6
01. Pangreh	3,303	1,385	4,870	0,752	10,310
02. Tromposri	3,835	1,565	9,005	2,310	16,715
03. Kedungrejo	2,621	2,010	7,519	1,500	13,650
04. Kedungpandan	2,203	0,955	2,842	0,000	6,000
05. Semambung	3,450	1,970	4,410	3,270	13,100
06. Kupang	4,000	1,300	5,400	-	10,700
07. Tambakkalisogo	1,000	-	-	-	1,000
08. Balongtani	3,440	2,225	7,626	1,550	14,841
09. Jemirahan	3,495	1,499	4,666	-	9,660
10. Dukuhsari	3,715	1,685	7,972	3,007	16,379
11. Kedungcangkring	2,725	1,105	4,600	1,854	10,284
12. Pejarakan	2,130	1,065	4,132	0,821	8,148
13. Besuki	3,460	1,030	7,275	1,500	13,265
14. Keboguyang	3,590	1,330	8,909	1,860	15,689
15. Permisan	2,020	0,680	2,516	-	5,216
Jumlah	44,99	19,80	81,74	18,42	164,96

Sumber : Kantor Kecamatan Jabon

Tabel 2.06
Potensi Hansip di Jajaran Mawil Hansip Kecamatan Jabon
Menurut Desa/Kelurahan
Tahun 2017

Desa/Kelurahan	Jumlah Hansip		Hansip Terlatih	
	Laki-laki	Perempuan	Laki-laki	Perempuan
1	2	3	4	5
01. Pangreh	16		16	
02. Trompoasri	15		15	
03. Kedungrejo	29		29	
04. Kedungpandan	15		15	
05. Semambung	15		15	
06. Kupang	33		33	
07. Tambakkalisogo	15		15	
08. Balongtani	25		25	
09. Jemirahan	15		15	
10. Dukuhsari	20		20	
11. Kedungcangkring	23		23	
12. Pejarakan	6		6	
13. Besuki	6		6	
14. Keboguyang	30		30	
15. Permisan	24		24	
Jumlah	287,00	-	287,00	-

Sumber : Kantor Kecamatan Jabon

Tabel 2.07
Perolehan Suara Masing-masing Partai Pemilu
DPRD Provinsi Caleg 9 April Tahun 2014

Desa/Kelurahan	PARTAI NASDEM	PARTAI KEBANGKITAN BANGSA	PARTAI KEADILAN SEJAHTERA	PARTAI DEMOKRASI INDONESIA PERJUANGAN
1	2	3	4	5
01. Pangreh	27	290	22	152
02. Trompoasri	43	825	33	236
03. Kedungrejo	49	673	42	123
04. Kedungpandan	96	619	32	115
05. Semambung	62	671	41	261
06. Kupang	53	548	79	222
07. Tambakkalisogo	23	332	45	141
08. Balongtani	20	374	29	122
09. Jemirahan	15	751	54	42
10. Dukuhsari	39	810	114	412
11. Kedungcangkring	25	1.121	39	131
12. Pejarakan	1	113	6	5
13. Besuki	6	247	37	78
14. Keboguyang	28	1.309	101	281
15. Permisan	5	405	3	115
Jumlah	492,00	9.088,00	677,00	2.436,00

Sumber : Panitia Pemilihan Kecamatan Jabon

Desa/Kelurahan	PARTAI GOLONGAN KARYA	PARTAI GERAKAN INDONESIA RAYA	PARTAI DEMOKRAT	PARTAI AMANAT NASIONAL
1	7	8	9	10
01. Pangreh	29	88	788	346
02. Trompoasri	128	174	695	222
03. Kedungrejo	163	279	384	191
04. Kedungpandan	75	55	88	104
05. Semambung	96	139	497	267
06. Kupang	24	176	306	507
07. Tambakkalisogo	28	152	241	55
08. Balongtani	33	84	261	256
09. Jemirahan	19	37	70	195
10. Dukuhsari	147	163	162	237
11. Kedungcangkring	43	116	243	226
12. Pejarakan	3	15	19	38
13. Besuki	5	37	34	74
14. Keboguyang	29	74	74	192
15. Permisan	6	20	20	27
Jumlah	828,00	1.609,00	3.882,00	2.937,00

Sumber : Panitia Pemilihan Kecamatan Jabon

Desa/Kelurahan	PARTAI PERSATUAN PEMBANGUNAN	PARTAI HATI NURANI RAKYAT	PARTAI BULAN BINTANG	PARTAI KEADILAN DAN PERSATUAN INDONESIA
1	12	13	14	15
01. Pangreh	12	17	15	9
02. Tromposri	13	41	8	5
03. Kedungrejo	7	25	7	4
04. Kedungpandan	10	11	6	4
05. Semabung	14	10	10	2
06. Kupang	5	15	6	2
07. Tambakkalisogo	7	12	1	3
08. Balongtani	13	7	6	1
09. Jemirahan	7	11	1	4
10. Dukuhsari	15	32	7	6
11. Kedungcangkring	28	27	7	5
12. Pejarakan	1	6	1	7
13. Besuki	8	11	-	1
14. Keboguyang	18	20	5	2
15. Permisan	15	1	1	1
Jumlah	173,00	246,00	81,00	56,00

Sumber : Panitia Pemilihan Kecamatan Jabon

Tabel 2.08
Perolehan Suara Masing-masing Partai Pemilu
DPRD Kabupaten Caleg 9 April Tahun 2014

Desa/Kelurahan	PARTAI NASDEM	PARTAI KEBANGKITAN BANGSA	PARTAI Keadilan Sejahtera	PARTAI DEMOKRASI INDONESIA PERJUANGAN
1	2	3	4	5
01. Pangreh	41	345	26	133
02. Trompoasri	25	1.289	18	347
03. Kedungrejo	34	379	56	129
04. Kedungpandan	310	669	56	195
05. Semambung	108	951	53	367
06. Kupang	27	924	52	275
07. Tambakkalisogo	17	490	31	134
08. Balongtani	11	626	69	231
09. Jemirahan	15	551	67	32
10. Dukuhsari	35	833	154	753
11. Kedungcangkring	18	1.075	49	196
12. Pejarakan	1	66	4	16
13. Besuki	2	281	38	120
14. Keboguyang	39	1.749	134	652
15. Permisan	-	414	5	506
Jumlah	683,00	10.642,00	812,00	4.086,00

Sumber : Panitia Pemilihan Kecamatan Jabon

Desa/Kelurahan	PARTAI GOLONGAN KARYA	PARTAI GERAKAN INDONESIA RAYA	PARTAI DEMOKRAT	PARTAI AMANAT NASIONAL
1	7	8	9	10
01. Pangreh	51	22	1.031	674
02. Tromposri	291	141	768	353
03. Kedungrejo	356	370	324	458
04. Kedungpandan	235	45	33	180
05. Semambung	193	213	132	499
06. Kupang	43	273	133	782
07. Tambakkalisogo	81	266	184	102
08. Balongtani	67	145	87	424
09. Jemirahan	22	3	40	1.082
10. Dukuhsari	291	157	84	428
11. Kedungcangkring	124	105	277	543
12. Pejarakan	3	14	30	86
13. Besuki	13	53	28	61
14. Keboguyang	58	23	27	319
15. Permisan	2	1	5	4
Jumlah	1.830,00	1.831,00	3.183,00	5.995,00

Sumber : Panitia Pemilihan Kecamatan Jabon

Desa/Kelurahan	PARTAI PERSATUAN PEMBANGUNAN	PARTAI HATI NURANI RAKYAT	PARTAI BULAN BINTANG	PARTAI Keadilan Dan Persatuan Indonesia
1	12	13	14	15
01. Pangreh	7	5	9	3
02. Trompoasri	12	13	3	-
03. Kedungrejo	7	7	7	3
04. Kedungpandan	1	6	4	1
05. Semambung	14	4	5	-
06. Kupang	-	4	1	1
07. Tambakkalisogo	3	2	2	1
08. Balongtani	5	3	1	1
09. Jemirahan	1	6	-	-
10. Dukuhsari	26	30	1	1
11. Kedungcangkring	20	13	6	3
12. Pejarakan	1	8	-	1
13. Besuki	33	5	-	-
14. Keboguyang	14	1	1	-
15. Permisan	5	1	1	-
Jumlah	149,00	108,00	41,00	15,00

Sumber : Panitia Pemilihan Kecamatan Jabon

Tabel 2.09
Rekapitulasi Perolehan Suara Pada
Pemilihan Gubernur dan Wakil Gubernur Jawa Timur
di Kecamatan Jabon Tahun 2014

Desa/Kelurahan	Drs.H SOEKARWO DAN Drs.H.SAIFULLAH YUSUF	Dr ENGGI SUDJANA,SH,Msi DAN Drs MOCH SIHAT	Drs.BAMBANG DH M.Pd DAN MH SAID ABDULLAH	Drs.HJ KHOFIFAH INDAR PARAWANSA DAN Drs.HERMAN S .SUMAWIREDDJA
1	2	3	4	5
01. Pangreh	773	53	116	963
02. Trompoasri	1.003	44	157	1.104
03. Kedungrejo	930	38	111	888
04. Kedungpandan	984	41	141	652
05. Semambung	557	25	60	522
06. Kupang	661	54	192	1.071
07. Tambakkalisogo	332	26	79	425
08. Balongtani	435	26	105	769
09. Jemirahan	541	25	79	856
10. Dukuhsari	724	49	131	1.221
11. Kedungcangkring	617	49	86	1.165
12. Pejarakan	115	7	9	118
13. Besuki	196	7	21	266
14. Keboguyang	625	36	101	1.394
15. Permisan	323	1	46	473
Jumlah	8.816,00	481,00	1.434,00	11.887,00

Sumber : Panitia Pemilihan Kecamatan Jabon

Tabel 2.10
Rekapitulasi Perolehan
Pemilihan Presiden dan Wakil Presiden Kecamatan Jabon
Tahun 2014

Desa/Kelurahan	Ir.H JOKO WIDODO DAN Drs H.M JUSUF KALLA	H.PRABOWO SUBIANTO DAN H.M .HATTA RAJASA
1	2	3
01. Pangreh	990	1.278
02. Trompoasri	1.225	1.952
03. Kedungrejo	1.185	1.347
04. Kedungpandan	1.135	1.374
05. Semambung	616	991
06. Kupang	954	1.371
07. Tambakkalisogo	624	610
08. Balongtani	631	961
09. Jemirahan	668	1.024
10. Dukuhsari	1.306	1.376
11. Kedungcangkring	1.196	1.181
12. Pejarakan	102	165
13. Besuki	357	244
14. Keboguyang	1.246	1.445
15. Permisan	564	262
Jumlah	12.799,00	15.581,00

Sumber : Panitia Pemilihan Kecamatan Jabon

BAB 3. PENDUDUK



Tabel 3.01
Banyaknya Rukun Warga (RW), Rukun Tetangga (RT) dan
Kepala Keluarga (KK) Menurut Desa/Kelurahan
Tahun 2017

Desa/Kelurahan	Rukun Warga (RW)	Rukun Tetangga (RT)	Kepala Keluarga (KK)
1	2	3	4
01. Pangreh	3	14	1297
02. Trompoasri	5	14	1762
03. Kedungrejo	11	26	1446
04. Kedungpandan	5	16	1390
05. Semambung	5	24	829
06. Kupang	8	23	1246
07. Tambakkalisogo	5	11	705
08. Balongtani	5	13	865
09. Jemirahan	5	15	913
10. Dukuhsari	5	18	1451
11. Kedungcangkring	5	15	1457
12. Pejarakan	5	13	328
13. Besuki	7	25	767
14. Keboguyang	9	27	1553
15. Permisan	6	2	488
Jumlah	89	256	16.497

Sumber : Kantor Kecamatan Jabon

Tabel 3.02
Jumlah Penduduk Menurut Jenis Kelamin
Hasil Registrasi Penduduk Pertengahan
Tahun 2017

Desa/Kelurahan	Laki-laki	Perempuan	Jumlah
1	2	3	4
01. Pangreh	2.209	2.260	4.469
02. Trompoasri	3.122	3.031	6.153
03. Kedungrejo	2.507	2.525	5.032
04. Kedungpandan	2.431	2.460	4.891
05. Semambung	1.463	1.428	2.891
06. Kupang	2.164	2.177	4.341
07. Tambakkalisogo	1.227	1.234	2.461
08. Balongtani	1.527	1.501	3.028
09. Jemirahan	1.606	1.621	3.227
10. Dukuhsari	2.527	2.538	5.065
11. Kedungcangkring	2.583	2.536	5.119
12. Pejarakan	621	623	1.244
13. Besuki	1.439	1.380	2.819
14. Keboguyang	2.796	2.644	5.440
15. Permisan	878	818	1.696
Jumlah	29.100	28.776	57.876

Sumber : Kantor Kecamatan Jabon

Tabel 3.03
Jumlah Penduduk Menurut Jenis Kelamin
Hasil Reregistrasi Penduduk Akhir
Tahun 2017

Desa/Kelurahan	Laki-laki	Perempuan	Jumlah
1	2	3	4
01. Pangreh	2.233	2.305	4.538
02. Trompoasri	3.117	3.049	6.166
03. Kedungrejo	2.521	2.541	5.062
04. Kedungpandan	2.419	2.445	4.864
05. Semambung	1.467	1.434	2.901
06. Kupang	2.167	2.194	4.361
07. Tambakkalisogo	1.230	1.239	2.469
08. Balongtani	1.525	1.503	3.028
09. Jemirahan	1.591	1.605	3.196
10. Dukuhsari	2.542	2.538	5.080
11. Kedungcangkring	2.577	2.522	5.099
12. Pejarakan	574	573	1.147
13. Besuki	1.375	1.308	2.683
14. Keboguyang	2.789	2.647	5.436
15. Permisan	877	831	1.708
Jumlah	29.004	28.734	57.738

Sumber : Kantor Kecamatan Jabon

Tabel 3.04
Jumlah Penduduk Menurut Kewarganegaraan
Menurut Desa/Kelurahan
Tahun 2017

Desa/Kelurahan	WNI			WNA		
	Laki-laki	Perempuan	Jumlah	Laki-laki	Perempuan	Jumlah
1	2	3	4	5	6	7
01. Pangreh	2.233	2.305	4.538	-	-	-
02. Trompoasri	3.117	3.049	6.166	-	-	-
03. Kedungrejo	2.521	2.541	5.062	-	-	-
04. Kedungpandan	2.419	2.445	4.864	-	-	-
05. Semambung	1.467	1.434	2.901	-	-	-
06. Kupang	2.167	2.194	4.361	-	-	-
07. Tambakkalisogo	1.230	1.239	2.469	-	-	-
08. Balongtani	1.525	1.503	3.028	-	-	-
09. Jemirahan	1.591	1.605	3.196	-	-	-
10. Dukuhsari	2.542	2.538	5.080	-	-	-
11. Kedungcangkring	2.577	2.522	5.099	-	-	-
12. Pejarakan	574	573	1.147	-	-	-
13. Besuki	1.375	1.308	2.683	-	-	-
14. Keboguyang	2.789	2.647	5.436	-	-	-
15. Permisan	877	831	1.708	-	-	-
Jumlah	29.004	28.734	57.738	-	-	-

Sumber : Kantor Kecamatan Jabon

Tabel 3.05
Banyaknya Kelahiran Menurut Jenis Kelamin Bayi
Menurut Desa/Kelurahan
Tahun 2017

Desa/Kelurahan	Laki-laki	Perempuan	Jumlah
1	2	3	4
01. Pangreh	23	28	51
02. Trompoasri	15	17	32
03. Kedungrejo	33	47	80
04. Kedungpandan	15	12	27
05. Semambung	10	13	23
06. Kupang	12	15	27
07. Tambakkalisogo	12	18	30
08. Balongtani	26	18	44
09. Jemirahan	9	10	19
10. Dukuhsari	43	46	89
11. Kedungcangkring	25	21	46
12. Pejarakan	10	7	17
13. Besuki	0	0	-
14. Keboguyang	20	14	34
15. Permisan	4	2	6
Jumlah	257	268	525

Sumber : Kantor Kecamatan Jabon

Tabel 3.06
Banyaknya Kelahiran Menurut Jenis Kelamin Bayi
Setiap Bulan
Tahun 2017

Bulan	Laki-laki	Perempuan	Jumlah
1	2	3	4
01. Januari	26	29	55
02. Pebruari	38	33	71
03. Maret	24	26	50
04. April	21	23	44
05. M e i	18	16	34
06. J u n i	16	23	39
07. J u l i	28	25	53
08. Agustus	21	24	45
09. September	20	18	38
10. Oktober	16	18	34
11. Nopember	14	16	30
12. Desember	15	17	32
Jumlah	257	268	525

Sumber : Kantor Kecamatan Jabon

Tabel 3.07
Banyaknya Ibu Yang Melahirkan Menurut
Kelompok Umur Ibu dan Desa/Kelurahan
Tahun 2017

Desa/Kelurahan	15-19	20-24	25-29	30-34
1	2	3	4	5
01. Pangreh	3	25	17	2
02. Trompoasri	4	17	9	1
03. Kedungrejo	5	25	24	24
04. Kedungpandan	1	11	9	5
05. Semambung	1	7	10	4
06. Kupang	1	9	14	2
07. Tambakkalisogo	0	9	17	2
08. Balongtani	1	14	20	7
09. Jemirahan	0	8	6	4
10. Dukuhsari	4	37	24	21
11. Kedungcangkring	1	14	21	8
12. Pejarakan	0	4	9	4
13. Besuki				
14. Keboguyang	2	11	12	6
15. Permisan		1	2	2
Jumlah	23	192	194	92

Sumber : Kantor Kecamatan Jabon

Desa/Kelurahan	35-39	40-44	45+	TT	Jumlah
1	2	3	4	5	6
01. Pangreh	3	1			51
02. Trompoasri	1				32
03. Kedungrejo	2				80
04. Kedungpandan	1				27
05. Semambung	1				23
06. Kupang	1				27
07. Tambakkalisogo	2				30
08. Balongtani	2				44
09. Jemirahan	1				19
10. Dukuhsari	3				89
11. Kedungcangkring	2				46
12. Pejarakan					17
13. Besuki					-
14. Keboguyang	3				34
15. Permisan	1				6
Jumlah	23	1	-	-	525

Sumber : Kantor Kecamatan Jabon

Tabel 3.08
Banyaknya Ibu Yang Melahirkan Menurut
Tenaga Penolong dan Desa/Kelurahan
Tahun 2017

Desa/Kelurahan	Dokter	Bidan/ Perawat	Dukun	Lainnya	Jumlah
1	2	3	4	5	6
01. Pangreh	5	46			51
02. Trompoasri	7	25			32
03. Kedungrejo	4	76			80
04. Kedungpandan	2	25			27
05. Semambung	3	20			23
06. Kupang	5	22			27
07. Tambakkalisogo		30			30
08. Balongtani	12	32			44
09. Jemirahan	5	14			19
10. Dukuhsari	11	78			89
11. Kedungcangkring	7	39			46
12. Pejarakan		17			17
13. Besuki					-
14. Keboguyang	2	32			34
15. Permisan	1	5			6
Jumlah	64	461	-	-	525

Sumber : Kantor Kecamatan Jabon

Tabel 3.09
Banyaknya Kematian Menurut Jenis Kelamin
dan Desa/Kelurahan
Tahun 2017

Desa/Kelurahan	Laki-laki	Perempuan	Jumlah
1	2	3	4
01. Pangreh	15	17	32
02. Trompoasri	15	11	26
03. Kedungrejo	17	16	33
04. Kedungpandan	15	13	28
05. Semambung	12	14	26
06. Kupang	10	11	21
07. Tambakkalisogo	12	12	24
08. Balongtani	9	6	15
09. Jemirahan	19	20	39
10. Dukuhsari	20	21	41
11. Kedungcangkring	22	16	38
12. Pejarakan	7	6	13
13. Besuki	0	0	-
14. Keboguyang	17	13	30
15. Permisan	4	8	12
Jumlah	194	184	378

Sumber : Kantor Kecamatan Jabon

Tabel 3.10
Banyaknya Kematian Menurut Jenis Kelamin
Setiap Bulan
Tahun 2017

Bulan	Laki-laki	Perempuan	Jumlah
1	2	3	4
01. Januari	14	16	30
02. Pebruari	12	11	23
03. Maret	16	15	31
04. April	18	14	32
05. M e i	14	13	27
06. J u n i	15	18	33
07. J u l i	16	14	30
08. Agustus	18	17	35
09. September	17	16	33
10. Oktober	21	20	41
11. Nopember	16	15	31
12. Desember	17	15	32
Jumlah	194	184	378

Sumber : Kantor Kecamatan Jabon

Tabel 3.11
Banyaknya Kematian Menurut Kelompok Umur,
Jenis Kelamin dan Desa/Kelurahan
Tahun 2017

Desa/Kelurahan	< 1 th		1-4 tahun		5-14	
	Laki-laki	Perempuan	Laki-laki	Perempuan	Laki-laki	Perempuan
1	2	3	4	5	6	7
01. Pangreh	0	0	0	0	0	0
02. Trompoasri	0	0	0	0	0	0
03. Kedungrejo	0	0	0	0	0	0
04. Kedungpandan	0	0	0	0	0	0
05. Semambung	0	0	0	0	0	0
06. Kupang	0	0	0	0	0	0
07. Tambakkalisogo	0	0	0	0	0	0
08. Balongtani	0	0	0	0	0	0
09. Jemirahan	0	0	0	0	0	0
10. Dukuhsari	0	0	0	0	0	0
11. Kedungcangkring	0	0	0	0	0	0
12. Pejarakan	0	0	0	0	0	0
13. Besuki	0	0	0	0	0	0
14. Keboguyang	0	0	0	0	0	0
15. Permisan	0	0	0	0	0	0
Jumlah	-	-	-	-	-	-

Sumber : Kantor Kecamatan Jabon

Desa/Kelurahan	15-59		60+		Jumlah	
	Laki-laki	Perempuan	Laki-laki	Perempuan	Laki-laki	Perempuan
1	2	3	4	5	6	7
01. Pangreh	4	5	11	12	15	17
02. Trompoasri	5	3	10	8	15	11
03. Kedungrejo	4	4	13	12	17	16
04. Kedungpandan	3	3	12	10	15	13
05. Semambung	1	2	11	12	12	14
06. Kupang		1	10	10	10	11
07. Tambakkalisogo			12	12	12	12
08. Balongtani	1	1	8	5	9	6
09. Jemirahan	5	1	14	19	19	20
10. Dukuhsari		4	20	17	20	21
11. Kedungcangkring	1	1	21	15	22	16
12. Pejarakan			7	6	7	6
13. Besuki					0	0
14. Keboguyang	2	2	15	11	17	13
15. Permisan	1	1	3	7	4	8
Jumlah	27	28	167	156	194	184

Sumber : Kantor Kecamatan Jabon

Tabel 3.12
Banyaknya Pendatang Menurut Jenis Kelamin
dan Desa/Kelurahan
2017

Desa/Kelurahan	Laki-laki	Perempuan	Jumlah
1	2	3	4
01. Pangreh	23	31	54
02. Trompoasri	23	18	41
03. Kedungrejo	12	13	25
04. Kedungpandan	10	13	23
05. Semambung	12	10	22
06. Kupang	17	12	29
07. Tambakkalisogo	16	20	36
08. Balongtani	13	8	21
09. Jemirahan	11	12	23
10. Dukuhsari	32	31	63
11. Kedungcangkring	46	40	86
12. Pejarakan	6	3	9
13. Besuki	0	0	-
14. Keboguyang	5	3	8
15. Permisan	11	5	16
Jumlah	237	219	456

Sumber : Kantor Kecamatan Jabon

Tabel 3.13
Banyaknya Pendetang Menurut Jenis Kelamin
Setiap Bulan
Tahun 2017

Bulan	Laki-laki	Perempuan	Jumlah
1	2	3	4
01. Januari	20	25	45
02. Pebruari	24	21	45
03. Maret	21	20	41
04. April	21	19	40
05. M e i	19	16	35
06. J u n i	20	18	38
07. J u l i	18	15	33
08. Agustus	19	15	34
09. September	18	17	35
10. Oktober	20	15	35
11. Nopember	19	21	40
12. Desember	18	17	35
Jumlah	237	219	456

Sumber : Kantor Kecamatan Jabon

Tabel 3.14
Banyaknya Kepindahan Menurut Jenis Kelamin
Dan Desa/Kelurahan
Tahun 2017

Desa/Kelurahan	Laki-laki	Perempuan	Jumlah
1	2	3	4
01. Pangreh	15	17	32
02. Trompoasri	26	23	49
03. Kedungrejo	25	25	50
04. Kedungpandan	17	12	29
05. Semambung	13	15	28
06. Kupang	17	10	27
07. Tambakkalisogo	18	14	32
08. Balongtani	15	15	30
09. Jemirahan	18	12	30
10. Dukuhsari	31	26	57
11. Kedungcangkring	34	27	61
12. Pejarakan	12	15	27
13. Besuki	138	115	253
14. Keboguyang	14	12	26
15. Permisan	3	7	10
Jumlah	396	345	741

Sumber : Kantor Kecamatan Jabon

Tabel 3.15
Banyaknya Kepindahan Menurut Jenis Kelamin
Setiap Bulan
Tahun 2017

Bulan	Laki-laki	Perempuan	Jumlah
1	2	3	4
01. Januari	35	38	73
02. Pebruari	31	26	57
03. Maret	36	35	71
04. April	33	25	58
05. M e i	36	26	62
06. J u n i	41	33	74
07. J u l i	23	26	49
08. Agustus	29	25	54
09. September	32	27	59
10. Oktober	35	30	65
11. Nopember	30	31	61
12. Desember	35	23	58
Jumlah	396	345	741

Sumber : Kantor Kecamatan Jabon

Tabel 3.16
Jumlah Keluarga Menurut Kategori Keluarga Sejahtera
Menurut Desa/Kelurahan
Tahun 2016

Desa/Kelurahan	Pra Sejahtera	K.S. I	K.S. II	K.S. III	K.S. III+	Jumlah
1	2	3	4	5	6	7
01. Pangreh	61	102	448	387	44	1.042
02. Trompoasri	207	315	587	403	95	1.607
03. Kedungrejo	289	177	127	179	460	1.232
04. Kedungpandan	247	367	535	110	18	1.277
05. Semambung	141	65	20	434	182	842
06. Kupang	156	162	461	260	64	1.103
07. Tambakkalisogo	150	140	199	163	162	814
08. Balongtani	64	201	403	106	38	812
09. Jemirahan	62	186	348	147	57	800
10. Dukuhsari	338	187	248	405	262	1.440
11. Kedungcangkring	218	317	156	387	149	1.227
12. Pejarakan	7	15	49	34	11	116
13. Besuki	0	0	0	0	0	0
14. Keboguyang	180	141	361	539	122	1.343
15. Permisan	145	141	141	89	2	518
Jumlah	2.265	2.516	4.083	3.643	1.666	14.173

Sumber : Kantor Kecamatan Jabon

Tabel 3.17
Jumlah Rumah Tangga dan ART hasil PAMDKB
Menurut Desa/Kelurahan
Tahun 2016

Desa/Kelurahan	Jumlah Rumah Tangga	Jumlah Anggota Rumah Tangga
1	2	3
	
01. Pangreh	892	3.562
02. Trompoasri	1.607	5.487
03. Kedungrejo	1.114	4.458
04. Kedungpandan	1.135	4.097
05. Semambung	797	2.913
06. Kupang	990	4.106
07. Tambakkalisogo	560	2.092
08. Balongtani	678	1.323
09. Jemirahan	700	1.324
10. Dukuhsari	1.173	4.858
11. Kedungcangkring	1.049	4.166
12. Pejarakan	94	372
13. Besuki	0	0
14. Keboguyang	1.123	4.646
15. Permisan	326	1.361
Jumlah	12.238	44.765

Sumber : Kantor Kecamatan Jabon

Tabel 3.18
Jumlah Jiwa Menurut Kelompok Umur
Hasil Pendataan KB
Tahun 2016

Desa/Kelurahan	Bayi (0-<1 TH) Mengikuti Posyandu		Balita (1-<5 TH) Mengikuti Posyandu		5-6 Tahun
	Ikut	Tidak Ikut	Ikut	Tidak Ikut	
1	2	3	4	5	6
01. Pangreh	58		198		296
02. Trompoasri	67		378		505
03. Kedungrejo	45		178		481
04. Kedungpandan	77		182		469
05. Semambung	31		172		174
06. Kupang	56		135		287
07. Tambakkalisogo	44		146		132
08. Balongtani	44		164		47
09. Jemirahan	35		151		194
10. Dukuhsari	58		260		439
11. Kedungcangkring	64		157		429
12. Pejarakan	12		96		48
13. Besuki	0		0		0
14. Keboguyang	76		589		131
15. Permisan	15		86		48
Jumlah	682	-	2.892	-	3.680

Sumber : Kantor Kecamatan Jabon

Desa/Kelurahan	7-15 Tahun			
	Sekolah		Tidak Sekolah	
	Laki-Laki	Perempuan	Laki-Laki	Perempuan
1	7	8	9	10
01. Pangreh	282	299	7	4
02. Trompoasri	493	378	5	1
03. Kedungrejo	287	289	6	11
04. Kedungpandan	469	406	0	0
05. Semambung	169	197	1	2
06. Kupang	312	301	0	0
07. Tambakkalisogo	150	114	4	2
08. Balongtani	257	191	7	2
09. Jemirahan	228	191	6	1
10. Dukuhsari	404	412	1	2
11. Kedungcangkring	322	323	15	9
12. Pejarakan	19	18	0	0
13. Besuki	0	0	0	0
14. Keboguyang	389	316	5	3
15. Permisan	108	83	0	0
Jumlah	3.889	3.518	57	37

Sumber : Kantor Kecamatan Jabon

Desa/Kelurahan	16-21 Tahun	22-59 Tahun	60 Keatas
1	11	12	13
01. Pangreh	808	1.977	225
02. Trompoasri	1.386	2.837	314
03. Kedungrejo	1.030	2.322	402
04. Kedungpandan	1.119	1.972	278
05. Semambung	564	1.781	191
06. Kupang	1.509	1.851	268
07. Tambakkalisogo	584	1.031	155
08. Balongtani	793	1.486	155
09. Jemirahan	603	1.485	173
10. Dukuhsari	1.172	2.637	292
11. Kedungcangkring	878	2.423	215
12. Pejarakan	86	203	25
13. Besuki	0	0	0
14. Keboguyang	1.435	2.428	317
15. Permisan	381	763	58
Jumlah	12.348	25.196	3.068

Sumber : Kantor Kecamatan Jabon

BAB 4. SOSIAL



Tabel 4.01
Banyaknya Sekolah, Kelas, Guru Dan Murid
Taman Kanak-kanak
Tahun 2017

Desa/Kelurahan	Sekolah	Ruang Kelas	Rombong an belajar	Guru	Murid
1	2	3	4	5	6
01. Pangreh	2	4	4	13	135
02. Trompoasri	1	2	2	8	106
03. Kedungrejo	2	4	4	10	106
04. Kedungpandan	2	4	4	8	84
05. Semambung	2	4	4	8	102
06. Kupang	3	6	6	12	101
07. Tambakkalisogo	2	2	2	9	66
08. Balongtani	2	4	4	9	98
09. Jemirahan	2	4	4	10	101
10. Dukuhsari	2	2	4	8	111
11. Kedungcangkring	2	2	2	10	171
12. Pejarakan	-	-	-	-	0
13. Besuki	-	-	-	-	0
14. Keboguyang	3	6	6	16	132
15. Permisan	2	4	4	7	52
Jumlah	27	48	50	128	1365

Sumber : Dikbudcam

Tabel 4.02
Banyaknya Penerimaan Siswa Baru Menurut Kelompok Belajar
Taman Kanak-Kanak
Tahun 2017

Desa/Kelurahan	Kelompok A		Kelompok B		Jumlah	
	Lk	Pr	Lk	Pr	Lk	Pr
1	2	3	4	5	6	7
01. Pangreh	38	41	31	25	69	66
02. Trompoasri	28	28	25	25	53	53
03. Kedungrejo	28	24	23	31	51	55
04. Kedungpandan	16	20	26	22	42	42
05. Semambung	21	17	36	28	57	45
06. Kupang	24	25	24	28	48	53
07. Tambakkalisogo	20	15	18	13	38	28
08. Balongtani	24	25	28	21	52	46
09. Jemirahan	30	28	15	28	45	56
10. Dukuhsari	29	28	29	25	58	53
11. Kedungcangkring	43	42	41	45	84	87
12. Pejarakan	0	0	0	0	0	0
13. Besuki	0	0	0	0	0	0
14. Keboguyang	29	30	39	34	68	64
15. Permisan	20	9	11	12	31	21
Jumlah	350	332	346	337	696	669

Sumber : Dikbudcam

Tabel 4.03
Banyaknya Siswa Menurut Kelompok Belajar
Taman Kanak-Kanak
Tahun 2017

Desa/Kelurahan	Kelompok A		Kelompok B		Jumlah		Total	L+P
	Lk	Pr	Lk	Pr	Lk	Pr		
1	2	3	4	5	6	7	8	
01. Pangreh	38	41	31	25	69	66	135	
02. Trompoasri	28	28	25	25	53	53	106	
03. Kedungrejo	28	24	23	31	51	55	106	
04. Kedungpandan	16	20	26	22	42	42	84	
05. Semambung	21	17	36	28	57	45	102	
06. Kupang	24	25	24	28	48	53	101	
07. Tambakkalisogo	20	15	18	13	38	28	66	
08. Balongtani	24	25	28	21	52	46	98	
09. Jemirahan	30	28	15	28	45	56	101	
10. Dukuhsari	29	28	29	25	58	53	111	
11. Kedungcangkring	43	42	41	45	84	87	171	
12. Pejarakan	0	0	0	0	0	0	0	
13. Besuki	0	0	0	0	0	0	0	
14. Keboguyang	29	30	39	34	68	64	132	
15. Permisian	20	9	11	12	31	21	52	
Jumlah	350	332	346	337	696	669	1365	

Sumber : Dikbudcam

Tabel 4.04
Banyaknya Siswa Menurut Kelompok Umur
Taman Kanak-Kanak
Tahun 2017

Desa/Kelurahan	Siswa menurut Kelompok umur					Jml
	<4 Tahun	4 Tahun	5 Tahun	6 Tahun	>6 Tahun	
1	2	3	4	5	6	7
01. Pangreh	0	49	63	23		135
02. Trompoasri	0	28	28	50		106
03. Kedungrejo	0	34	34	38		106
04. Kedungpandan	0	15	21	48		84
05. Semambung	0	27	35	40		102
06. Kupang	0	16	36	49		101
07. Tambakkalisogo	0	38	28	0		66
08. Balongtani	0	18	31	49		98
09. Jemirahan	0	24	31	44	2	101
10. Dukuhsari	0	29	49	33		111
11. Kedungcangkring	0	68	43	60		171
12. Pejarakan	0	0	0	0		-
13. Besuki	0	0	0	0		-
14. Keboguyang	0	45	50	37		132
15. Permisan	0	4	25	23		52
Jumlah	0	395	474	494	2	1365

Sumber : Dikbudcam

Tabel 4.05
Banyaknya Sekolah, Bilik, Kelas, Guru Dan Murid
Sekolah Dasar Negeri
Tahun 2017

Desa/Kelurahan	Sekolah	Bilik	Kelas	Guru	Murid
1	2	3	4	5	6
01. Pangreh	2	14	14	23	311
02. Trompoasri	3	19	19	33	497
03. Kedungrejo	2	12	12	20	285
04. Kedungpandan	2	14	14	23	318
05. Semambung	1	7	7	12	165
06. Kupang	3	20	20	32	302
07. Tambakkalisogo	2	12	12	20	197
08. Balongtani	1	12	12	16	264
09. Jemirahan	1	9	9	15	223
10. Dukuhsari	2	14	14	25	391
11. Kedungcangkring	1	7	7	12	248
12. Pejarakan	-	-	-	-	-
13. Besuki	-	-	-	-	-
14. Keboguyang	1	8	8	13	242
15. Permisan	1	6	6	12	91
Jumlah	22,00	154,00	154,00	256,00	3.534,00

Sumber : Dikbudcam

Tabel 4.06
Banyaknya Murid Sekolah Dasar Negeri Menurut
Tingkatan/Kelas dan Jenis Kelamin
Tahun 2017

Desa/Kelurahan	Kelas I		Kelas II		Kelas III	
	L	P	L	P	L	P
1	2	3	4	5	6	7
01. Pangreh	22	24	31	30	22	21
02. Trompoasri	42	38	38	44	39	40
03. Kedungrejo	29	30	24	29	32	14
04. Kedungpandan	38	21	39	28	29	21
05. Semambung	10	16	9	11	15	13
06. Kupang	24	22	35	24	24	16
07. Tambakkalisogo	21	14	21	17	11	12
08. Balongtani	20	20	24	22	25	23
09. Jemirahan	24	16	23	22	20	13
10. Dukuhsari	37	34	38	23	32	27
11. Kedungcangkring	19	16	26	19	25	15
12. Pejarakan	0	0	0	0	0	0
13. Besuki	0	0	0	0	0	0
14. Keboguyang	26	15	17	9	27	11
15. Permisan	6	3	5	12	4	5
Jumlah	318	269	330	290	305	231

Sumber : Dikbudcam

Desa/Kelurahan	Kelas IV		Kelas V		Kelas VI	
	L	P	L	P	L	P
1	8	9	10	11	12	13
01. Pangreh	38	25	31	20	21	26
02. Trompoasri	42	34	44	46	50	40
03. Kedungrejo	22	27	28	22	18	10
04. Kedungpandan	14	23	25	31	23	26
05. Semambung	14	15	15	15	18	14
06. Kupang	22	31	14	31	38	21
07. Tambakkalisogo	15	11	20	19	15	21
08. Balongtani	29	13	32	14	22	20
09. Jemirahan	21	19	17	16	17	15
10. Dukuhsari	40	36	35	28	28	33
11. Kedungcangkring	24	14	24	27	16	23
12. Pejarakan	0	0	0	0	0	0
13. Besuki	0	0	0	0	0	0
14. Keboguyang	22	21	18	23	22	31
15. Permisan	10	7	6	6	19	8
Jumlah	313	276	309	298	307	288

Sumber : Dikbudcam

Tabel 4.07
Banyaknya Murid Sekolah Dasar Negeri
Menurut Kelompok Umur
Tahun 2017

Desa/Kelurahan	< 6 tahun	7 - 12 Tahun	> 13 Tahun	Jumlah
1	2	3	4	5
01. Pangreh	0	310	1	311
02. Trompoasri	33	445	19	497
03. Kedungrejo	16	267	2	285
04. Kedungpandan	23	283	12	318
05. Semambung	8	156	1	165
06. Kupang	38	257	7	302
07. Tambakkalisogo	8	183	6	197
08. Balongtani	21	242	1	264
09. Jemirahan	14	203	6	223
10. Dukuhsari	36	342	13	391
11. Kedungcangkring	13	230	5	248
12. Pejarakan	0	0	0	-
13. Besuki	0	0	0	-
14. Keboguyang	4	237	1	242
15. Permisan	0	78	13	91
Jumlah	214	3233	87	3534

Sumber : Dikbudcam

Tabel 4.08
Banyaknya Murid Sekolah Dasar Negeri
Menurut Agama
Tahun 2017

Desa/Kelurahan	Islam	Protestan	Katholik	Hindu	Budha	Jumlah
1	2	3	4	5	6	7
01. Pangreh	310	1,00				311
02. Trompoasri	497					497
03. Kedungrejo	284	1,00				285
04. Kedungpandan	318					318
05. Semambung	165					165
06. Kupang	302					302
07. Tambakkalisogo	197					197
08. Balongtani	264					264
09. Jemirahan	223					223
10. Dukuhsari	391					391
11. Kedungcangkring	248					248
12. Pejarakan	0					-
13. Besuki	0					-
14. Keboguyang	242					242
15. Permisan	91					91
Jumlah	3.532	2	-	-	-	3.534

Sumber : Dikbudcam

Tabel 4.09
Jumlah Lulusan dan NEM Sekolah Dasar Negeri
Menurut Jenis Kelamin
Tahun 2017

Desa/Kelurahan	Jumlah Lulusan			Rata-rata NEM
	Lk	Pr	Jumlah	
1	2	3	4	5
01. Pangreh	39	22	61	
02. Trompoasri	41	40	81	
03. Kedungrejo	23	26	49	
04. Kedungpandan	14	25	39	
05. Semambung	15	11	26	
06. Kupang	23	32	55	
07. Tambakkalisogo	15	11	26	
08. Balongtani	29	13	42	
09. Jemirahan	22	7	29	
10. Dukuhsari	38	33	71	
11. Kedungcangkring	25	14	39	
12. Pejarakan	0	0	-	
13. Besuki	0	0	-	
14. Keboguyang	27	9	36	
15. Permisan	10	7	17	
Jumlah	321	250	571	-

Sumber : Dikbudcam

Tabel 4.10
Banyaknya Penerimaan Siswa Baru
Sekolah Dasar Negeri
Tahun 2017

Desa/Kelurahan	Dari TK		Dari Non Tk		Jumlah
	Lk	Pr	Lk	Pr	
1	2	3	4	5	6
01. Pangreh	22	24	-	-	46
02. Trompoasri	42	38	-	-	80
03. Kedungrejo	29	30	-	-	59
04. Kedungpandan	38	21	-	-	59
05. Semambung	10	16	-	-	26
06. Kupang	24	22	-	-	46
07. Tambakkalisogo	21	14	-	-	35
08. Balongtani	20	20	-	-	40
09. Jemirahan	24	16	-	-	40
10. Dukuhsari	37	34	-	-	71
11. Kedungcangkring	19	16	-	-	35
12. Pejarakan	0	0	-	-	-
13. Besuki	0	0	-	-	-
14. Keboguyang	26	15	-	-	41
15. Permisan	6	3	-	-	9
Jumlah	318	269	-	-	587

Sumber : Dikbudcam

Tabel 4.11
Banyaknya Sekolah, Bilik, Kelas, Guru Dan Murid
Sekolah Dasar Swasta
Tahun 2017

Desa/Kelurahan	Sekolah	Bilik	Kelas	Guru	Murid
1	2	3	4	5	6
01. Pangreh	1	10	8	13	109
02. Trompoasri	-	-	-	-	-
03. Kedungrejo	1	10	6	13	188
04. Kedungpandan	1	10	7	10	164
05. Semambung	1	8	6	10	101
06. Kupang	-	-	-	-	-
07. Tambakkalisogo	-	-	-	-	-
08. Balongtani	-	-	-	-	-
09. Jemirahan	1	8	6	8	118
10. Dukuhsari	-	-	-	-	-
11. Kedungcangkring	1	16	12	20	478
12. Pejarakan	-	-	-	-	-
13. Besuki	-	-	-	-	-
14. Keboguyang	1	12	6	12	238
15. Permisan	1	8	6	8	55
Jumlah	8	82	57	94	1.451

Sumber : Dikbudcam

Tabel 4.12
Banyaknya Murid Sekolah Dasar Swasta Menurut
Tingkatan/Kelas dan Jenis Kelamin
Tahun 2017

Desa/Kelurahan	Kelas I		Kelas II		Kelas III	
	L	P	L	P	L	P
1	2	3	4	5	6	7
01. Pangreh	11	7	12	6	6	9
02. Trompoasri	-	-	-	-	-	-
03. Kedungrejo	22	23	23	21	9	12
04. Kedungpandan	14	11	16	9	22	23
05. Semambung	12	10	13	11	5	5
06. Kupang	-	-	-	-	-	-
07. Tambakkalisogo	-	-	-	-	-	-
08. Balongtani	-	-	-	-	-	-
09. Jemirahan	13	8	10	7	23	9
10. Dukuhsari	-	-	-	-	-	-
11. Kedungcangkring	45	33	42	35	57	44
12. Pejarakan	-	-	-	-	-	-
13. Besuki	-	-	-	-	-	-
14. Keboguyang	19	17	16	15	22	22
15. Permisan	5	5	7	2	2	3
Jumlah	141	114	139	106	146	127

Sumber : Dikbudcam

Desa/Kelurahan	Kelas IV		Kelas V		Kleas VI	
	L	P	L	P	L	P
1	8	9	10	11	12	13
01. Pangreh	11	7	11	14	7	8
02. Trompoasri	-	-	-	-	-	-
03. Kedungrejo	10	12	13	12	16	15
04. Kedungpandan	14	12	11	11	10	11
05. Semambung	8	10	6	7	5	9
06. Kupang	-	-	-	-	-	-
07. Tambakkalisogo	-	-	-	-	-	-
08. Balongtani	-	-	-	-	-	-
09. Jemirahan	5	8	8	11	8	8
10. Dukuhsari	-	-	-	-	-	-
11. Kedungcangkring	38	36	43	39	31	35
12. Pejarakan	-	-	-	-	-	-
13. Besuki	-	-	-	-	-	-
14. Keboguyang	27	16	25	18	27	14
15. Permisan	5	3	3	8	7	5
Jumlah	118	104	120	120	111	105

Sumber : Dikbudcam

Tabel 4.13
Banyaknya Sekolah Menengah Pertama (SMP)
Negeri dan Swasta
Tahun 2017

Nama Sekolah	Desa/Kelurahan	Status	Kelas	Jumlah	
	Alamat Sekolah			Guru	Murid
1	2	3	4	5	6
SMP Negei I	Dukuhsari	Negeri	26	35	857
SMP Negei II	Permisan	Negeri	19	24	661
SMP Satu atap	Tambak Kalisogo	Negeri	3	10	32
SMP Avisena	Kedungcangkring	Swasta	13	28	497
SMP Miftahul Ulum	Kedungrejo	Swasta	6	21	120
SMP I AL-MUBARROK	Kedung Rejo	Swasta	4	16	155
Mts. AL-FATAH	Kedung Pandan	Swasta	6	22	142
Mts. MANBAUL HUDA	Kedung Rejo	Swasta	3	18	94
Mts. JAWAHIRUL ULUM	Besuki	Swasta	3	20	83
Mts. DARUL HUDA	Jemirahan	Swasta	7	27	190
Jumlah			90	221	2.831

Sumber : Dikbudcam

Tabel 4.14
Banyaknya Murid Sekolah Menengah Pertama (SMP)
Menurut Tingkatan/Kelas dan Jenis Kelamin
Tahun 2017

Nama Sekolah	Kelas I		Kelas II		Kelas III	
	L	P	L	P	L	P
1	2	3	4	5	6	7
SMP Negei I	138	146	135	150	137	151
SMP Negei II	113	96	110	98	144	100
SMP Satu atap	6	6	7	4	6	3
SMP Avisena	70	93	73	87	77	97
SMP Miftahul Ulum	21	20	20	22	21	16
SMP I AL-MUBARROK	33	24	32	24	32	10
Mts. AL-FATAH	21	18	23	15	36	29
Mts. MANBAUL HUDA	20	11	21	9	15	18
Mts. JAWAHIRUL ULUM	15	11	16	9	17	15
Mts. DARUL HUDA	43	17	44	15	47	24
Jumlah	480	442	481	433	532	463

Sumber : Dikbudcam

Tabel 4.15
Banyaknya Sekolah Menengah Atas dan Kejuruan
Negeri dan Swasta
Tahun 2017

Nama Sekolah	Status	Kelas	Jumlah	
			Guru	Murid
1	2	3	4	5
SMK Negeri Jabon	Negeri	22	53	664
SMA Avisena	Swasta	10	22	456
MA Mambaul Huda	Swasta	2	13	77
SMK Jawahirul Ulum	Swasta	3	20	137
SMK Darul Huda	Swasta	3	20	96
SMK AL MUBAROK	Swasta	3	14	50
Jumlah		43,00	142,00	1.480,00

Sumber : Dikbudcam

Tabel 4.16
Banyaknya Murid Sekolah Menengah Atas dan Kejuruan
Menurut Tingkatan/Kelas dan Jenis Kelamin
Tahun 2017

Nama Sekolah	Kelas I		Kelas II		Kelas III	
	L	P	L	P	L	P
1	2	3	4	5	6	7
SMK Negeri Jabon	124	98	125	96	120	101
SMA Avisena	58	95	59	93	67	84
MA Mambaul Huda	16	10	15	11	12	13
SMK Jawahirul Ulum	33	14	32	13	30	15
SMK Darul Huda	24	9	25	7	23	8
SMK AL MUBAROK	11	6	12	5	11	5
Jumlah	266	232	268	225	263	226

Sumber : Dikbudcam

Tabel 4.17
Banyaknya Sekolah Menengah Pertama (SMP)
Dan Sekolah Menengah Atas (SMA) Non Dinas Pendidikan
Tahun 2017

Nama Sekolah	Desa/Kelurahan	Jumlah Kelas		
	Alamat Sekolah	Kelas	Guru	Murid
1		2	3	4
Mts. Al-Fatah	Kedungpandan	9	15	257
Mts. Mambaul Huda	Kedungrejo	3	12	126
Mts. Jawahirul Ulum	Besuki	4	14	94
Mts. Darul Huda	Jemirahan	4	17	171
		20	58	648

Sumber : Dikbudcam

Tabel 4.18
Banyaknya Murid Sekolah Menengah Pertama (SMP)
Dan Sekolah menengah Atas Menurut Tingkatan/Kelas dan Jenis Kelamin
Tahun 2017

Nama Sekolah	Kelas I		Kelas II		Kelas III	
	L	P	L	P	L	P
1	2	3	4	5	6	7
Mts. Al-Fatah	40	47	41	45	40	44
Mts. Mambaul Huda	26	18	25	20	15	22
Mts. Jawahirul Ulum	16	15	15	17	16	15
Mts. Darul Huda	25	34	24	32	31	25
Jumlah	107	114	105	114	102	106

Sumber : Dikbudcam

Tabel 4.19
Banyaknya Kunjungan Kasus/Penyakit Ke Puskesmas
Menurut 10 Jenis Penyakit Yang Dominan
Tahun 2017

Jenis Penyakit	Banyaknya Kunjungan Kasus/Penyakit
1	2
1. ISPA	19.134
2.Sistem otot dan jaringan	7.472
3.Penyakit Pulpa dan Jaringan Pulpa	938
4.Infeksi usus/Thypus/Paratypoid	0
5. Gastritis/Luka Lambung	4.685
6.Penyakit mata	0
7.Kulit/Allergi	0
8.Diare	1.161
9.P. Karena virus/Cacar air	3.458
10.Hypertensi	1044
11. DM = Kencing manis	4.551
12. Cacing gigi	478
13. Kelainan Refleksi	462
14. Luka tubuh bagian bawah	0
15. Penyakit mata yang lain	0
Jumlah	43.383

Sumber : Puskesmas Jabon

Tabel 4.20
Banyaknya Tenaga Medis dan Paramedis di Puskesmas
Menurut Jenis Kelamin
Tahun 2017

Jenis Paramedis	Laki-laki	Perempuan	Jumlah
3	4	5	6
1. Dokter spesialis	0	0	0
2. Dokter umum	2	2	4
3. Dokter gigi	0	2	2
4. Pemilik kesehatan	0	0	0
5. Bidan	0	20	20
6. Perawat	10	20	30
7. Perawat gigi	0	1	1
8. Lainnya	11	14	25
Jumlah	21	55	76

Sumber : Puskesmas Jabon

Tabel 4.21
Kegiatan Imunisasi Menurut Jenis
dan Desa/Kelurahan
Tahun 2017

Desa/Kelurahan	BCG	DPT I	DPT II	DPT III	POLIO I
1	2	3	4	5	6
01. Pangreh	80	80	80	79	80
02. Trompoasri	120	115	114	112	117
03. Kedungrejo	93	94	93	93	96
04. Kedungpandan	69	69	67	65	71
05. Semambung	46	46	46	44	46
06. Kupang	73	67	68	68	75
07. Tambakkalisogo	39	40	42	45	40
08. Balongtani	55	55	55	55	56
09. Jemirahan	57	57	57	58	59
10. Dukuhsari	85	87	86	86	85
11. Kedungcangkring	73	75	73	71	75
12. Pejarakan	30	22	21	21	31
13. Besuki	70	68	67	68	71
14. Keboguyang	97	96	95	96	98
15. Permisan	27	27	26	26	28
Jumlah	1.014	998	990	987	1.028

Sumber : Puskesmas Jabon

Desa/Kelurahan	POLIO II	POLIO III	Campak	TT2 Hamil	TT2 Non Hamil
1	7	8	9	10	11
01. Pangreh	79	80	75		
02. Trompoasri	115	113	107		
03. Kedungrejo	94	94	89		
04. Kedungpandan	69	66	65		
05. Semambung	46	46	45		
06. Kupang	73	70	66		
07. Tambakkalisogo	41	42	45		
08. Balongtani	54	54	53		
09. Jemirahan	56	56	57		
10. Dukuhsari	86	86	82		
11. Kedungcangkring	72	71	70		
12. Pejarakan	22	21	21		
13. Besuki	71	70	69		
14. Keboguyang	96	97	95		
15. Permisan	27	27	26		
Jumlah	1.001	993	965	-	-

Sumber : Puskesmas Jabon

Tabel 4.22
Kegiatan SKDN di Puskesmas
Setiap Bulan
Tahun 2017

Bulan	Jumlah Balita (S)	Balita dg. KMS (K)	Balita ditimbang (D)	Balita yg. Naik (N)
1	2	3	4	5
01. Januari	3.435	3.435	2.423	1.481
02. Pebruari	3.565	3.565	2.828	1.575
03. Maret	3.506	3.506	2.657	1.698
04. April	3.406	3.406	2.533	1.496
05. Mei	3.493	3.493	2.393	1.291
06. Juni	3.480	3.480	2.456	1.551
07. Juli	3.520	3.520	2.655	1.640
08. Agustus	3.632	3.632	3.184	1.860
09. September	3.702	3.702	3.087	2.006
10. Oktober	3.728	3.728	2.882	1.911
11. Nopember	3.717	3.717	2.920	1.906
12. Desember	3.635	3.635	2.848	1.973
Jumlah	42.819	42.819	32.866	20.388

Sumber : Puskesmas Jabon

Bulan	K/S %	D/S %	N/D %	N/S %	D/K %
1	6	7	8	9	10
01. Januari	100%	70%	62%	43%	70%
02. Pebruari	100%	78%	56%	44%	78%
03. Maret	100%	74%	65%	48%	74%
04. April	100%	71%	62%	44%	71%
05. Mei	100%	67%	55%	37%	67%
06. Juni	100%	69%	65%	45%	69%
07. Juli	100%	74%	63%	47%	74%
08. Agustus	100%	86%	54%	51%	86%
09. September	100%	81%	67%	54%	81%
10. Oktober	100%	74%	69%	51%	74%
11. Nopember	100%	74%	71%	51%	74%
12. Desember	100%	76%	71%	54%	76%
Rata-rata	100%	75%	63%	47%	75%

Sumber : Puskesmas Jabon

Tabel 4.23
Banyaknya Kunjungan Ibu Hamil, Bayi, Anak dan APRAS
Dalam Program KIA Menurut Desa/Kelurahan
Tahun 2017

Desa/Kelurahan	Ibu Hamil	Bayi	Anak	APRAS
1	2	3	4	5
01. Pangreh	86	72	243	137
02. Trompoasri	117	97	293	0
03. Kedungrejo	99	83	286	136
04. Kedungpandan	97	79	281	152
05. Semambung	55	48	164	137
06. Kupang	85	70	182	88
07. Tambakkalisogo	47	41	163	72
08. Balongtani	58	50	176	100
09. Jemirahan	65	54	207	135
10. Dukuhsari	100	84	249	117
11. Kedungcangkring	103	84	311	184
12. Pejarakan	16	13	20	1
13. Besuki	24	22	23	3
14. Keboguyang	102	90	283	190
15. Permisan	34	29	98	55
Jumlah	1.088	916	2.979	1.507

Sumber : Puskesmas Jabon

Tabel 4.24
Banyaknya Sumur Pompa Tangan Dangkal
Menurut Sumber Dana dan Desa/Kelurahan
Tahun 2017

Desa/.Kelurahan	Dana Kesehatan		Swadaya Masyarakat	
	Baik	Rusak	Baik	Rusak
1	2	3	4	5
01. Pangreh				
02. Trompoasri				
03. Kedungrejo				
04. Kedungpandan				
05. Semambung				
06. Kupang				
07. Tambakkalisogo				
08. Balongtani				
09. Jemirahan				
10. Dukuhsari				
11. Kedungcangkring				
12. Pejarakan				
13. Besuki				
14. Keboguyang				
15. Permisan				
Jumlah	-	-	-	-

Sumber : Puskesmas Jabon

Tabel 4.25
Banyaknya Jamban Menurut Jenis, Sumber Dana
Dan Desa/Kelurahan
Tahun 2017

Desa/.Kelurahan	Dana Kesehatan			Swadaya Masyarakat	
	Keluarga	J. Jamak	MCK	Baik	Rusak
1	2	3	4	5	6
01. Pangreh			1	946	
02. Trompoasri				1.198	
03. Kedungrejo				1.208	
04. Kedungpandan				911	
05. Semambung				515	
06. Kupang				790	
07. Tambakkalisogo				584	
08. Balongtani			1	654	
09. Jemirahan			1	631	
10. Dukuhsari			1	1.099	
11. Kedungcangkring				905	
12. Pejarakan				87	
13. Besuki				-	
14. Keboguyang			1	1.206	
15. Permisan			1	300	
Jumlah	-	-	6	11.034	-

Sumber : Puskesmas Jabon

Tabel 4.26
Banyaknya Sumber Air Minum Menurut Jenis, Sumber Dana
Dan Desa/Kelurahan
Tahun 2017

Desa/.Kelurahan	Sumur Pompa Tangan		Sumur Gali		Sumur Artetis	
	Inpres	Swadaya	Inpres	Swadaya		
1	2	3	4	5	6	
01. Pangreh				3	-	
02. Trompoasri				3	-	
03. Kedungrejo				-	1	
04. Kedungpandan				3	1	
05. Semambung				-	-	
06. Kupang				2	-	
07. Tambakkalisogo				-		
08. Balongtani				1	1	
09. Jemirahan				3		
10. Dukuhsari				2		
11. Kedungcangkring				2		
12. Pejarakan				-		
13. Besuki				-		
14. Keboguyang				-		
15. Permisan				-		
Jumlah		-	-	-	19	3

Sumber : Puskesmas Jabon

Tabel 4.27
Target dan Pencapaian KB Aktif Menurut
Jenis Kontrasepsi dan Desa/Kelurahan
Tahun 2017

Desa./Kelurahan	Target	PUS	Pencapaian		
			IUD	MOW/ MOP	Implan
1	2	3	4	5	6
01. Pangreh		861	11	32	25
02. Trompoasri		1.043	17	35	31
03. Kedungrejo		898	15	31	23
04. Kedungpandan		857	20	22	18
05. Semabung		571	6	18	12
06. Kupang		861	23	29	26
07. Tambakkalisogo		475	14	21	-
08. Balongtani		591	12	21	22
09. Jemirahan		591	14	23	31
10. Dukuhsari		838	20	26	18
11. Kedungcangkring		825	35	30	21
12. Pejarakan		99	5	3	13
13. Besuki		392	15	10	15
14. Keboguyang		857	9	29	28
15. Permisan		470	17	20	10
Jumlah	-	10.229	233	350	293

Sumber : Puskesmas Jabon

Desa/.Kelurahan	Pencapaian			Persentase terhadap	
	Pil	Kondom	Jumlah	Target	PUS
1	8	9	10	11	12
01. Pangreh	42	1	43	-	861,0
02. Trompoasri	85	2	87	-	1.043,0
03. Kedungrejo	59	4	63	-	898,0
04. Kedungpandan	37	2	39		857,0
05. Semambung	54	2	56	-	571,0
06. Kupang	43	3	46		861,0
07. Tambakkalisogo	45	0	87	-	475,0
08. Balongtani	52	0	52	-	591,0
09. Jemirahan	57	1	58	-	591,0
10. Dukuhsari	51	2	53	-	838,0
11. Kedungcangkring	59	3	62	-	825,0
12. Pejarakan	15	0	15	-	99,0
13. Besuki	42	0	42	-	392,0
14. Keboguyang	75	0	75	-	257,0
15. Permisan	50	0	50	-	470,0
Jumlah	51,1	1,3	55,2	-	641,9

Sumber : Puskesmas Jabon

Tabel 4.28
Target dan Pencapaian KB Baru Menurut
Jenis Kontrasepsi dan Desa/Kelurahan
Tahun 2017

Desa/.Kelurahan	Target	Pencapaian			
		IUD	MOW/MOP	Implan	Suntik
1	2	3	4	5	6
01. Pangreh	71	2	1	8	51
02. Trompoasri	87	4	-	8	60
03. Kedungrejo	101	2	-	8	74
04. Kedungpandan	65	1	-	5	51
05. Semambung	61	2	-	3	48
06. Kupang	98	4	-	7	74
07. Tambakkalisogo	56	2	-	3	44
08. Balongtani	70	2	-	9	47
09. Jemirahan	77	3	1	8	55
10. Dukuhsari	78	4	-	8	55
11. Kedungcangkring	108	9	-	9	75
12. Pejarakan	15	-	-	-	10
13. Besuki	75	-	-	1	67
14. Keboguyang	77	3	-	7	53
15. Permisan	72	1	-	2	62
Jumlah	1.111	39	2	86	826

Sumber : Puskesmas Jabon

Desa/.Kelurahan	Pencapaian			Persentase terhadap target
	Pil	Kondom	Jumlah	
1	7	8	9	10
01. Pangreh	9		71	100,0
02. Trompoasri	15		87	100,0
03. Kedungrejo	17		101	100,0
04. Kedungpandan	8		65	100,0
05. Semabung	8		61	100,0
06. Kupang	13		98	100,0
07. Tambakkalisogo	6	1	56	100,0
08. Balongtani	12		70	100,0
09. Jemirahan	10		77	100,0
10. Dukuhsari	10	1	78	100,0
11. Kedungcangkring	15		108	100,0
12. Pejarakan	5		15	100,0
13. Besuki	7		75	100,0
14. Keboguyang	14		77	100,0
15. Permisan	7		72	100,0
Jumlah	156	2	1.111	100,0

Sumber : Puskesmas Jabon

Tabel 4.29
Jumlah Pasangan Usia Subur (PUS) Menurut
Kelompok Umur dan Desa/Kelurahan
Tahun 2017

Desa/.Kelurahan	< 20 th	20 - 29 th	> 29 th	Jumlah
1	2	3	4	5
01. Pangreh	164	271	426	861
02. Trompoasri	188	339	516	1.043
03. Kedungrejo	127	287	484	898
04. Kedungpandan	176	270	411	857
05. Semambung	148	175	248	571
06. Kupang	161	271	429	861
07. Tambakkalisogo	123	143	209	475
08. Balongtani	142	182	267	591
09. Jemirahan	141	183	267	591
10. Dukuhsari	159	264	415	838
11. Kedungcangkring	159	260	406	825
12. Pejarakan	28	28	43	99
13. Besuki	105	117	170	392
14. Keboguyang	149	270	438	857
15. Permisan	187	127	156	470
				-
Jumlah	2.157	3.187	4.885	10.229

Sumber : PLKB JABON

Tabel 4.30
Banyaknya Peserta KB Menurut Jalur Pelayanan
Dan Jumlah PUS Bukan Peserta KB
Tahun 2017

Desa/.Kelurahan	Jalur Pelayanan			Hamil	Ingin anak	Tidak ingin anak
	Pemerintah	Swasta	Jumlah			
1	2	3	4	5	6	7
01. Pangreh	96	339	435	-	1	-
02. Trompoasri	101	422	523	-	2	-
03. Kedungrejo	93	365	458	-	1	-
04. Kedungpandan	47	370	417	-	1	-
05. Semambung	51	249	300	-	1	-
06. Kupang	96	386	482	-	2	-
07. Tambakkalisogo	77	191	268	-	3	-
08. Balongtani	75	236	311	-	1	-
09. Jemirahan	59	260	319	-	3	-
10. Dukuhsari	92	369	461	-	2	-
11. Kedungcangkring	103	328	431	-	1	-
12. Pejarakan	11	39	50	-	1	-
13. Besuki	93	104	197	-	2	-
14. Keboguyang	102	338	440	-	2	-
15. Permisan	56	147	203	-	1	-
Jumlah	1.152	4.143	5.295	-	24	-

Sumber : PLKB JABON

Tabel 4.31
Perkembangan Program UPGK Setiap Bulan
Tahun 2017

Bulan	Jumlah Pokbang	Jumlah Pokbang yang melapor	Jumlah Balita	
			pada Pokbang	yang punya KMS
1	2	3	4	5
01. Januari	50	50	3.435	3.435
02. Pebruari	50	50	3.565	3.565
03. Maret	50	50	3.506	3.506
04. April	50	50	3.406	3.406
05. Mei	50	50	3.493	3.493
06. Juni	50	50	3.480	3.480
07. Juli	50	50	3.520	3.520
08. Agustus	50	50	3.632	3.632
09. September	50	50	3.702	3.702
10. Oktober	50	50	3.728	3.728
11. Nopember	50	50	3.717	3.717
12. Desember	50	50	3.635	3.635
Jumlah	600	600	42.819	42.819

Sumber : Puskesmas Jabon

Bulan	Jumlah Balita			
	Berat Naik	Tidak naik	Absen bulan yang lalu	Pertama timbang
1	6	7	8	9
01. Januari	1.481	507,00	372,00	48,00
02. Pebruari	1.575	645,00	516,00	59,00
03. Maret	1.698	539,00	329,00	52,00
04. April	1.496	616,00	336,00	47,00
05. Mei	1.291	652,00	346,00	61,00
06. Juni	1.551	477,00	289,00	80,00
07. Juli	1.640	426,00	433,00	95,00
08. Agustus	1.860	500,00	664,00	90,00
09. September	2.006	554,00	368,00	67,00
10. Oktober	1.911	501,00	304,00	83,00
11. Nopember	1.906	491,00	337,00	82,00
12. Desember	1.973	436,00	273,00	83,00
Jumlah	20.388	6.344	4.567	847

Sumber : Puskesmas Jabon

Bulan	Jumlah Balita			
	Ditimbang bulan ini	Berumur 36 bulan	Berat badan > 11.5 kg	Tidak ditimbang
1	10	11	12	13
01. Januari	2.423	742	7	372
02. Pebruari	2.828	775	10	516
03. Maret	2.657	773	10	329
04. April	2.533	756	5	336
05. Mei	2.393	769	11	346
06. Juni	2.456	772	17	289
07. Juli	2.655	797	8	433
08. Agustus	3.184	806	9	664
09. September	3.087	792	7	368
10. Oktober	2.882	798	8	304
11. Nopember	2.920	802	8	337
12. Desember	2.848	797	14	273
Jumlah	32.866	9.379	114	4.567

Sumber : Puskesmas Jabon

Bulan	Jumlah balita		Partisipasi masyarakat (%)
	dibawah garis merah	mendapat vitamin A	
1	14	15	16
01. Januari	15	-	70
02. Pebruari	16	2.865	78
03. Maret	22	-	74
04. April	6	-	71
05. Mei	17	-	67
06. Juni	27	-	6.839
07. Juli	16	-	74
08. Agustus	15	3.164	86
09. September	14	-	81
10. Oktober	16	-	74
11. Nopember	21	-	74
12. Desember	22	-	76
Jumlah	207	6.029	7.665

Sumber : Puskesmas Jabon

Tabel 4.32
Banyaknya Pemeluk Agama Menurut
Desa/Kelurahan
Tahun 2017

Desa/.Kelurahan	Islam	Kristen/ Katolik	Hindu/Budha	Lain-lain
1	2	3	4	5
01. Pangreh	4.364	6		
02. Trompoasri	6.352	-		
03. Kedungrejo	5.257	-		
04. Kedungpandan	3.775	5		
05. Semabung	2.489	-		
06. Kupang	3.980	9		
07. Tambakkalisogo	2.079	8		
08. Balongtani	2.949	1		
09. Jemirahan	3.109	-		
10. Dukuhsari	4.623	-		
11. Kedungcangkring	3.998	2		
12. Pejarakan	1.597	-		
13. Besuki	3.772	-		
14. Keboguyang	5.219	-		
15. Permisan	1.465	-		
Jumlah	55.028	31	-	-

Sumber : KUA JABON

Tabel 4.33
Banyaknya Tempat Ibadah Menurut
Desa/Kelurahan
Tahun 2017

Desa/.Kelurahan	Masjid	Musholla/ Langgar	Gereja	Pura/vihara
1	2	3	4	5
01. Pangreh	1	15		
02. Trompoasri	4	17		
03. Kedungrejo	4	17		
04. Kedungpandan	2	10		
05. Semambung	2	8		
06. Kupang	5	13		
07. Tambakkalisogo	4	10		
08. Balongtani	1	10		
09. Jemirahan	2	13		
10. Dukuhsari	3	16		
11. Kedungcangkring	4	16		
12. Pejarakan	1	1		
13. Besuki	1	0		
14. Keboguyang	2	10		
15. Permisan	1	6		
Jumlah	37,00	162,00	-	-

Sumber : KUA JABON

Tabel 4.34
Banyaknya Nikah, Talak, Cerai dan Rujuk
Menurut Desa/Kelurahan
Tahun 2017

Desa/.Kelurahan	Nikah	Talak	Cerai	Rujuk
1	2	3	4	5
01. Pangreh	35			
02. Trompoasri	49			
03. Kedungrejo	39			
04. Kedungpandan	46			
05. Semambung	25			
06. Kupang	36			
07. Tambakkalisogo	15			
08. Balongtani	24			
09. Jemirahan	26			
10. Dukuhsari	45			
11. Kedungcangkring	42			
12. Pejarakan	11			
13. Besuki	31			
14. Keboguyang	45			
15. Permisan	11			
Jumlah	480,00	-	-	-

Sumber : KUA JABON

Tabel 4.35
Banyaknya Penerimaan Zakat Fitrah
Menurut Desa/Kelurahan
Tahun 2017

Desa/.Kelurahan	Muzaki (orang)	Beras (kg)	Uang (Rp)
1	2	3	4
01. Pangreh	422	1.899	
02. Trompoasri	600	4.500	
03. Kedungrejo	642	4.500	
04. Kedungpandan	621	3.729	
05. Semabung	399	1.596	
06. Kupang	387	1.551	
07. Tambakkalisogo	463	2.550	
08. Balongtani	446	2.626	
09. Jemirahan	445	2.735	
10. Dukuhsari	497	2.982	
11. Kedungcangkring	460	2.760	
12. Pejarakan	249	990	
13. Besuki	-	-	
14. Keboguyang	675	5.400	
15. Permisan	443	2.217	
Jumlah	6.749,00	40.035,00	-

Sumber : KUA JABON

Tabel 4.36
Banyaknya Pemberi, Penerima dan Jumlah Hewan Kurban
Menurut Desa/Kelurahan
Tahun 2017

Desa/.Kelurahan	Pemberi	Penerima	Hewan Kurban		
			Kerbau	Sapi	Kambing
1	2	3	4	5	6
01. Pangreh	137	1.859		14	39
02. Trompoasri	202	2.785	0	21	55
03. Kedungrejo	93	954	0	7	44
04. Kedungpandan	81	819	0	6	39
05. Semambung	51	1020	0	0	51
06. Kupang	98	1580	0	10	28
07. Tambakkalisogo	84	1068	0	8	28
08. Balongtani	92	1327	0	10	22
09. Jemirahan	132	1485	0	11	55
10. Dukuhsari	140	2108	0	16	28
11. Kedungcangkring	120	2090	0	12	20
12. Pejarakan	14	187	0	2	0
13. Besuki	30	750	0	5	25
14. Keboguyang	144	1328	0	12	60
15. Permisan	52	775	0	6	10
Jumlah	1.470,00	20.135,00	-	140,00	504,00

Sumber : KUA JABON

Tabel 4.37
Banyaknya Lokasi Tanah Waqaf dan Bersertifikat beserta Luasnya
Menurut Desa/Kelurahan
Tahun 2017

Desa/Kelurahan	Jumlah Lokasi	Yang bersertifikat	Luasnya (m ²)
1	2	3	4
01. Pangreh	6	6	1.000
02. Trompoasri	11	11	1.503
03. Kedungrejo	14	14	1.829
04. Kedungpandan	8	8	1.296
05. Semambung	5	5	290
06. Kupang	8	8	1.773
07. Tambakkalisogo	5	5	3.795
08. Balongtani	8	8	1.141
09. Jemirahan	11	11	3.203
10. Dukuhsari	11	11	2.561
11. Kedungcangkring	5	5	939
12. Pejarakan	4	4	672
13. Besuki	1	1	480
14. Keboguyang	13	13	1.910
15. Permisan	7	7	1.356
Jumlah	117,00	117,00	23.748,00

Sumber : KUA JABON

Tabel 4.38
Banyaknya Pelanggaran dan Kejahatan Menurut
Jenis Setiap Bulan
Tahun 2017

Bulan	Pencurian	Pembunuhan	Penganiayaan	Penggelapan	Kecelakaan
1	2	3	4	5	6
01. Januari	2	-	1	-	1
02. Pebruari	1	-	0	0	-
03. Maret			1		1
04. April			1		
05. Mei			2		
06. Juni			2		
07. Juli			1		
08. Agustus	1				
09. September			1		1
10. Oktober	1		1		1
11. Nopember	2				
12. Desember					1
Jumlah	7	-	10	-	5

Sumber : POLSEK JABON

Bulan	Senjata api	Jambret	Perjudian	Kerugian (Rp.000)
1	7	8	9	10
01. Januari				
02. Pebruari				
03. Maret				
04. April				
05. Mei				
06. Juni				
07. Juli				
08. Agustus			1	
09. September				
10. Oktober				
11. Nopember				
12. Desember				
Jumlah	-	-	1	-

Sumber : POLSEK JABON

Tabel 4.39
Nama Gapoktan dan Jumlah Anggota
Tahun 2017

Desa/Kelurahan	Nama Kelompok	Jumlah Anggota
1	2	3
01. Pangreh	Pangreh Jaya	112
02. Trompoasri	Tani Mukti	120
03. Kedungrejo	Tani Subur	243
04. Kedungpandan	Margi Makmur	83
05. Semambung	Margo Utomo	142
06. Kupang	Kutama	209
07. Tambakkalisogo	Sumber Rejeki	35
08. Balongtani	Tani Makmur	205
09. Jemirahan	Tani Abadi	144
10. Dukuhsari	Rukun Tani	250
11. Kedungcangkring	Handayani	121
12. Pejarakan	Sri Rejeki	34
13. Besuki	Delta Makmur	72
14. Keboguyang	Sumber Tani	196
15. Permisan	Tani Makmur	46
Jumlah		2.012

Sumber : KCD JABON

Tabel 4.40
Banyaknya Orang Yang Bekerja Menurut Jenis Pekerjaan
dan Desa/Kelurahan
Tahun 2017

Desa/Kelurahan	Pegawai Negeri	TNI/POLRI	Petani	Buruh Tani	Buruh Swasta
1	2	3	4	5	6
01. Pangreh	38	16	122	188	990
02. Trompoasri	40	14	162	233	1.399
03. Kedungrejo	42	22	284	255	898
04. Kedungpandan	20	11	381	1.040	518
05. Semambung	25	11	233	254	317
06. Kupang	66	17	208	355	780
07. Tambakkalisogo	19	6	104	235	211
08. Balongtani	28	13	329	591	196
09. Jemirahan	50	37	167	776	179
10. Dukuhsari	80	17	165	203	1.035
11. Kedungcangkring	42	21	114	25	1.215
12. Pejarakan	8	-	-	-	193
13. Besuki	20	19	133	315	525
14. Keboguyang	16	8	233	584	1.568
15. Permisan	10	6	75	46	107
Jumlah	504	220	2.712	5.101	10.129

Sumber : Kantor Kecamatan Jabon

Desa/Kelurahan	Pedagang	Usaha Konstruksi	Usaha Industri/ Kerajinan	Usaha jasa Angkutan	Jasa lainnya
1	7	8	9	10	11
01. Pangreh	173	28	12	127	13
02. Trompoasri	98	43	5	9	25
03. Kedungrejo	57	27	57	16	31
04. Kedungpandan	94	71	79	19	136
05. Semambung	43	122	5	5	66
06. Kupang	48	28	4	57	44
07. Tambakkalisogo	42	7	-	2	10
08. Balongtani	69	37	-	25	-
09. Jemirahan	167	15	-	37	28
10. Dukuhsari	317	43	2	119	31
11. Kedungcangkring	570	15	4	25	36
12. Pejarakan	9	2	1	6	10
13. Besuki	117	27	5	34	38
14. Keboguyang	218	112	15	46	25
15. Permisan	19	11	5	-	44
Jumlah	2.041	589	195	527	538

Sumber : Kantor Kecamatan Jabon

Tabel 4.41
Banyaknya Bangunan Rumah Menurut Jenis
dan Desa/Kelurahan
Tahun 2017

Desa/Kelurahan	Tembok	Sete- ngah tembok	Kayu	Plem- bang	Lainnya	Jumlah
1	2	3	4	5	6	7
01. Pangreh	1.134	-	-	12	-	1.146
02. Trompoasri	1.128	28	-	6	-	1.162
03. Kedungrejo	2.147	20	-	4	-	2.171
04. Kedungpandan	853	63	-	2	-	918
05. Semambung	671	1	-	6	-	678
06. Kupang	919	15	-	15	-	949
07. Tambakkalisogo	392	10	-	23	-	424
08. Balongtani	782	1	-	7	-	790
09. Jemirahan	827	-	-	1	-	828
10. Dukuhsari	1.326	50	-	12	-	1.387
11. Kedungcangkring	1.124	4	-	2	-	1.130
12. Pejarakan	94	-	-	-	-	94
13. Besuki	-	-	-	-	-	-
14. Keboguyang	1.019	3	-	4	-	1.026
15. Permisan	306	9	-	5	-	320
Jumlah	12.722	203	-	98	-	13.023

Sumber : Kantor Kecamatan Jabon

Tabel 4.42
Banyaknya Kelompok Dasa Wisma, Anggota dan Kader PKK
Menurut Desa/Kelurahan
Tahun 2017

Desa/Kelurahan	Kelompok Dasa Wisma	Warga PKK	Anggota Tim Penggerak PKK	Kader PKK Khusus	Kader PKK Umum
1	2	3	4	5	6
01. Pangreh	45	343	22	135	186
02. Trompoasri	73	334	22	120	192
03. Kedungrejo	70	501	22	146	333
04. Kedungpandan	60	354	21	75	258
05. Semambung	100	443	21	140	282
06. Kupang	63	465	18	165	282
07. Tambakkalisogo	42	266	22	82	162
08. Balongtani	48	325	23	104	198
09. Jemirahan	45	244	22	27	195
10. Dukuhsari	84	387	22	107	258
11. Kedungcangkring	62	376	32	110	234
12. Pejarakan	6	181	20	35	126
13. Besuki	-	-	-	-	-
14. Keboguyang	81	383	22	40	321
15. Permisan	18	165	22	65	78
Jumlah	797	4.767	311	1.351	3.105


Sumber : PKK JABON

Tabel 4.43
Banyaknya Penyandang Cacat Menurut Jenis Kecacatan
dan Desa/Kelurahan
Tahun 2017

Desa/Kelurahan	Tuna Daksa	Tuna Grahita	Tuna Netra	Tuna Rungu	Tuna Rungu- Wicara
1	2	3	4	5	6
01. Pangreh	10	2	10	0	6
02. Trompoasri	1	0	1	0	34
03. Kedungrejo	2	4	12	18	4
04. Kedungpandan	3	1	6	5	-
05. Semambung	2	2	2	0	4
06. Kupang	13	5	3	6	27
07. Tambakkalisogo	2	1	3	15	20
08. Balongtani	2	1	1	0	4
09. Jemirahan	7	2	1	7	8
10. Dukuhsari	13	12	3	0	4
11. Kedungcangkring	0	2	0	0	-
12. Pejarakan	0	2	0	2	-
13. Besuki	-	-	-	-	-
14. Keboguyang	3	1	1	0	3
15. Permisan	2	2	0	0	3
Jumlah	60	37	43	53	117

Sumber : Kantor Kecamatan Jabon

BAB 5. PERTANIAN



Tabel 5.01
Luas Tanah Sawah Menurut Jenis Pengairan
dan Desa/Kelurahan (dalam Ha)
Tahun 2017

Desa/Kelurahan	Tekhnis	Setengah Tekhnis	Sederhana/ Tadah Hujan	Jumlah
1	2	3	4	5
01. Pangreh	79	93	-	172
02. Trompoasri	149	124	-	273
03. Kedungrejo	197	114	-	311
04. Kedungpandan	83	1.640	-	1.723
05. Semambung	130	70	-	200
06. Kupang	244	1.998	-	2.242
07. Tambakkalisogo	7	1.169	-	1.176
08. Balongtani	119	94	-	213
09. Jemirahan	99	74	-	173
10. Dukuhsari	107	114	-	221
11. Kedungcangkring	75	142	-	217
12. Pejarakan	0	62	-	62
13. Besuki	44	173	-	217
14. Keboguyang	100	106	-	206
15. Permisan	32	1.204	-	1.236
Jumlah	1.465	7.177	-	8.642

Sumber : KCD JABON

Tabel 5.02
Realisasi Luas Tanam dan Luas Panen Padi
Menurut Desa/Kelurahan (dalam Ha)
Tahun 2017

Desa/Kelurahan	Tanam	Berhasil dipanen	Puso/ tidak berhasil
1	2	3	4
01. Pangreh	162	162	
02. Trompoasri	300	300	
03. Kedungrejo	394	394	
04. Kedungpandan	166	166	
05. Semambung	260	260	
06. Kupang	244	244	
07. Tambakkalisogo	14	14	
08. Balongtani	214	214	
09. Jemirahan	194	194	
10. Dukuhsari	218	218	
11. Kedungcangkring	160,4	160,4	
12. Pejarakan	-	-	
13. Besuki	40	40	
14. Keboguyang	200,9	192,9	8
15. Permisan	64	64	
Jumlah	2.631	2.430	8

Sumber : KCD JABON

Tabel 5.03
Realisasi Luas Tanam dan Penen Palawija
Menurut Desa/Kelurahan (dalam Ha)
Tahun 2017

Desa/Kelurahan	Kedelai		Kacang hijau	
	Tanam	Dipanen	Tanam	Dipanen
1	2	3	4	5
01. Pangreh	-	-	-	-
02. Trompoasri	-	-	-	-
03. Kedungrejo	-	-	-	-
04. Kedungpandan	-	-	-	-
05. Semambung	-	-	-	-
06. Kupang	-	-	-	-
07. Tambakkalisogo	-	-	-	-
08. Balongtani	-	-	-	-
09. Jemirahan	-	-	-	-
10. Dukuhsari	-	-	-	-
11. Kedungcangkring	-	-	-	-
12. Pejarakan	-	-	-	-
13. Besuki	-	-	-	-
14. Keboguyang	-	-	-	-
15. Permisan	-	-	-	-
Jumlah	0	0	0	0

Sumber : KCD JABON

Tabel 5.04
Luas Tanaman Tebu Menurut Jenis Intensifikasi
dan Desa/Kelurahan (dalam Ha)
Tahun 2017

Desa/Kelurahan	TRI SUS I	TRI SUS II	TRI N	TS
1	2	3	4	5
01. Pangreh	-	-	-	-
02. Trompoasri	-	-	-	-
03. Kedungrejo	-	-	-	-
04. Kedungpandan	-	-	4	-
05. Semambung	-	-	-	-
06. Kupang	-	-	8	-
07. Tambakkalisogo	-	-	48	-
08. Balongtani	-	-	-	-
09. Jemirahan	-	-	-	-
10. Dukuhsari	-	-	-	-
11. Kedungcangkring	-	-	-	-
12. Pejarakan	-	-	-	-
13. Besuki	-	-	-	-
14. Keboguyang	-	-	-	-
15. Permisan	-	-	-	-
Jumlah	0	0	60	0

Sumber : KCD JABON

Tabel 5.05
Banyaknya Tanaman Kelapa, Randu dan Empon-empon
Menurut Desa/Kelurahan
Tahun 2017

Desa/Kelurahan	Kelapa (pohon)	Randu (pohon)	Laos (rumpun)	Kunyit (rumpun)	Temu lawak (rumpun)
1	2	3	4	5	6
01. Pangreh	-	56	15	15	25
02. Trompoasri	7	75	25	25	-
03. Kedungrejo	5	125	75	27	15
04. Kedungpandan	6	110	37	20	15
05. Semambung	-	145	10	-	-
06. Kupang	-	230	25	-	-
07. Tambakkalisogo	-	215	40	-	-
08. Balongtani	-	105	20	-	-
09. Jemirahan	-	-	10	-	-
10. Dukuhsari	-	35	15	8	-
11. Kedungcangkring	3	-	12	5	4
12. Pejarakan	7	-	-	3	3
13. Besuki	-	-	-	-	-
14. Keboguyang	20	-	232	158	224
15. Permisan	-	-	3	3	2
Jumlah	48	1.096	519	264	288

Sumber : KCD JABON

Tabel 5.06
Banyaknya Tanaman Buah yang Panen
Menurut Desa/Kelurahan (dalam pohon)
Tahun 2017

Desa/Kelurahan	Belimbing	Jambu Air	Jambu Biji	Mangga	Sawo	Pisang
1	2	3	4	5	6	7
01. Pangreh	50	10	30	200	50	941
02. Trompoasri	35	16	25	225	45	1.789
03. Kedungrejo	27	15	28	275	54	1.025
04. Kedungpandan	21	10	15	215	35	2.310
05. Semambung	9	70	6	141	316	899
06. Kupang	20	15	10	151	55	1.539
07. Tambakkalisogo	11	17	6	92	55	1.735
08. Balongtani	14	10	8	150	27	1.175
09. Jemirahan	7	7	4	117	19	965
10. Dukuhsari	25	10	15	150	25	1.852
11. Kedungcangkring	9	12	15	195	40	136
12. Pejarakan	41	5	5	10	10	13
13. Besuki	21	-	5	25	5	61
14. Keboguyang	40	40	17	1.065	82	1.967
15. Permisan	13	11	17	95	55	904
Jumlah	343	248	206	3.106	873	17.311

Sumber : KCD JABON

Tabel 5.07
Populasi Ternak Besar Menurut Jenis
dan Desa/Kelurahan
Tahun 2017

Desa/Kelurahan	Sapi perah		Sapi potong		Kerbau		Kuda	
	Jt	Btn	Jt	Btn	Jt	Btn	Jt	Btn
1	2	3	4	5	6	7	8	9
01. Pangreh	-	-	8	8	-	1	-	-
02. Trompoasri	-	-	4	3	3	8	-	-
03. Kedungrejo	-	-	20	18	11	4	-	-
04. Kedungpandan	-	-	27	18	12	9	-	-
05. Semambung	-	-	-	-	18	2	-	-
06. Kupang	-	-	24	22	30	2	-	-
07. Tambakkalisogo	-	-	57	20	20	5	-	-
08. Balongtani	-	-	-	-	-	-	-	-
09. Jemirahan	-	-	-	-	-	-	-	-
10. Dukuhsari	-	-	10	14	6	1	-	-
11. Kedungcangkring	-	-	13	47	-	-	-	-
12. Pejarakan	-	-	-	-	-	-	-	-
13. Besuki	-	-	-	-	-	-	-	-
14. Keboguyang	-	-	6	7	4	2	2	-
15. Permisan	-	-	9	52	-	-	-	-
Jumlah	-	-	178	209	104	34	2	-

Sumber : KCD JABON

Tabel 5.08
Populasi Ternak Kecil Menurut Jenis
dan Desa/Kelurahan
Tahun 2017

Desa/Kelurahan	Kambing		Domba		Babi		Kelinci
	Jt	Btn	Jt	Btn	Jt	Btn	
1	2	3	4	5	6	7	8
01. Pangreh	25	55	30	65	-	-	17
02. Trompoasri	22	48	20	36	-	-	4
03. Kedungrejo	123	121	95	56	-	-	5
04. Kedungpandan	85	80	125	94	-	-	5
05. Semambung	170	88	60	65	-	-	-
06. Kupang	520	124	90	48	-	-	21
07. Tambakkalisogo	550	126	97	67	-	-	11
08. Balongtani	149	39	30	15	-	-	2
09. Jemirahan	120	88	18	13	-	-	-
10. Dukuhsari	28	42	25	24	-	-	4
11. Kedungcangkring	40	95	35	45	-	-	-
12. Pejarakan	-	-	-	-	-	-	-
13. Besuki	20	30	13	15	-	-	-
14. Keboguyang	123	132	-	-	-	-	6
15. Permisan	150	265	65	108	-	-	2
Jumlah	2.125	1.333	703	651	-	-	77

Sumber : KCD JABON

Tabel 5.09
Populasi Ternak Unggas Menurut Jenis
dan Desa/Kelurahan
Tahun 2017

Desa/Kelurahan	Ayam RAS		Ayam Bukan RAS	Itik	Entbok
	Petelor	Pedaging			
1	2	3	4	5	6
01. Pangreh	-	-	785	-	-
02. Trompoasri	-	-	1.625	6.000	142
03. Kedungrejo	-	-	2.300	800	85
04. Kedungpandan	-	-	2.460	8.600	145
05. Semambung	-	-	778	2.000	64
06. Kupang	-	-	973	3.000	62
07. Tambakkalisogo	-	-	891	4.000	71
08. Balongtani	-	-	952	2.000	91
09. Jemirahan	-	-	620	-	55
10. Dukuhsari	-	-	956	200	10
11. Kedungcangkring	-	-	1.178	300	28
12. Pejarakan	-	-	-	-	-
13. Besuki	-	-	2.575	-	-
14. Keboguyang	-	-	1.735	200	37
15. Permisan	200	200	1.654	200	95
Jumlah	200	200	19.482	27.300	885

Sumber : KCD JABON

Tabel 5.10
Populasi Aneka Ternak Menurut Jenis
dan Desa/Kelurahan
Tahun 2017

Desa/Kelurahan	Tiktok	Burung puyuh	Burung walet	Burung dara
1	2	3	4	5
01. Pangreh	-	-	-	36
02. Trompoasri	900	-	-	40
03. Kedungrejo	-	-	-	368
04. Kedungpandan	-	-	-	250
05. Semambung	-	-	400	15
06. Kupang	-	-	200	225
07. Tambakkalisogo	-	-	-	43
08. Balongtani	-	-	-	31
09. Jemirahan	-	-	425	210
10. Dukuhsari	-	-	-	96
11. Kedungcangkring	-	-	250	169
12. Pejarakan	-	-	6.000	43
13. Besuki	-	-	-	-
14. Keboguyang	-	-	-	74
15. Permisan	50	-	-	29
Jumlah	950	-	7.275	1.629

Sumber : KCD JABON

Tabel 5.11
Populasi Hewan Kesayangan Menurut Jenis
dan Desa/Kelurahan
Tahun 2017

Desa/Kelurahan	Anjing	Kucing	Kera	Kuda Pacu
1	2	3	4	5
01. Pangreh	4	31	1	-
02. Trompoasri	1	95	2	-
03. Kedungrejo	-	60	-	-
04. Kedungpandan	7	123	6	-
05. Semambung	-	60	3	-
06. Kupang	-	61	-	-
07. Tambakkalisogo	3	48	-	-
08. Balongtani	-	86	1	-
09. Jemirahan	-	52	2	-
10. Dukuhsari	-	109	3	-
11. Kedungcangkring	-	61	-	1
12. Pejarakan	-	36	2	-
13. Besuki	-	32	-	-
14. Keboguyang	-	86	-	2
15. Permisan	-	52	1	-
Jumlah	15	992	21	3

Sumber : KCD JABON

Desa/Kelurahan	Ayam bekisar	Burung berkicau	Burung Perkutut
1	6	7	8
01. Pangreh	1.340	64	16
02. Trompoasri	2.000	63	6
03. Kedungrejo	1.700	128	9
04. Kedungpandan	1.226	23	27
05. Semambung	790	32	3
06. Kupang	1.500	19	3
07. Tambakkalisogo	3.754	19	-
08. Balongtani	1.035	31	4
09. Jemirahan	2.150	35	9
10. Dukuhsari	1.750	79	2
11. Kedungcangkring	823	16	3
12. Pejarakan	167	86	28
13. Besuki	470	43	1
14. Keboguyang	1.800	29	-
15. Permisan	460	142	-
Jumlah	20.965	809	111

Sumber : KCD JABON

Tabel 5.12
Keadaan Organisme Pengganggu Tanaman
(OPT) Padi / Polowijo per Bulan
Tahun 2017

Bulan	Luas Serangan				
	Tikus	Keong Mas	Wereng Coklat	Penggerek Batang	HPP
1	2	3	4	5	6
01. Januari	53,10		-	-	-
02. Pebruari	0,10		-	-	-
03. Maret	0,10		-	1,10	0,10
04. April	34,00		-	-	-
05. Mei	0,10		-	-	-
06. Juni	8,00		-	-	-
07. Juli	8,90		-	-	-
08. Agustus	-		0,60	-	-
09. September	-		0,50	0,60	-
10. Oktober	-		-	-	-
11. Nopember	-		-	-	-
12. Desember	0,10		-	-	-
Jumlah	104,40	-	1	1,70	0,10

Sumber : POPT JABON

Tabel 5.13
Banyaknya Produksi Perikanan Darat dan Tambak
Setiap Bulan
Tahun 2017


Bulan	Jenis Komoditi di Perairan Tambak (Kw)				
	Udang Windu	Udang Werus dan campuran	Bandeng	Mujaher/ Nila	Kepiting
1	2	3	4	5	6
01. Januari	3700	29400	27800	58700	3850
02. Pebruari	7100	28800	30300	62300	4240
03. Maret	65300	49200	32200	58600	4360
04. April	82000	60300	31800	32700	5380
05. Mei	7450	42500	29800	31200	4750
06. Juni	6780	48400	38700	21400	5480
07. Juli	6340	62300	46750	48300	2760
08. Agustus	5230	58300	45300	62800	3240
09. September	6320	33200	38200	57200	3770
10. Oktober	7380	45200	36300	51600	4280
11. Nopember	6260	52300	27300	59400	3140
12. Desember	8740	15700	31500	61700	3240
Jumlah	212600	525600	415950	605900	48490

Sumber : PPL Perikanan

Bulan	Jenis Komoditi di Perairan Kolam/minapadi (kw)			Perairan Pantai	
	Lele	Patin	Lainnya	Kerang	Rumput laut
1	7	8	9	10	11
01. Januari	17200		1452	425	387000
02. Pebruari	18300		1524	436	340500
03. Maret	15600		1476	180	378600
04. April	19200	2100	1598	270	390800
05. Mei	18700		1625	489	342800
06. Juni	12400		1478	512	325900
07. Juli	14300		1499	415	385400
08. Agustus	16700		1545	512	387500
09. September	18300		1571	384	363500
10. Oktober	19200	1900	1536	455	380900
11. Nopember	20400		1612	345	356800
12. Desember	17650		1588	365	375400
Jumlah	207950	4000	18504	4788	4415100

Sumber : PPL Perikanan

BAB 6. INDUSTRI



Tabel 6.01
Banyaknya Industri Besar/Sedang Dan Jumlah Tenaga Kerja
Menurut KLUI
Tahun 2017

KLUI	Jumlah Perusahaan/ Usaha	Jumlah Tenaga Kerja
1	2	3
Industri Makanan dan Minuman	27	792
Industri Tekstil, Pakaian Jadi dan Kulit		
Industri Kayu dan Sejenisnya		
Industri Kertas, Percetakan dan Penerbitan		
Industri Kimia, Minyak, Kecuali Minyak Bumi dan Batubara		
Industri Barang Galian Kecuali Minyak Bumi dan Batubara		
Industri Logam Dasar		
Industri barang dari Logam		
Industri Pengolahan Lainnya	2	58
Jumlah	29	850

Sumber : Kantor Camat Jabon

Tabel 6.02
Banyaknya Industri Kecil Dan Jumlah Tenaga Kerja
Menurut KLUI
Tahun 2017

KLUI	Jumlah Perusahaan/ Usaha	Jumlah Tenaga Kerja
1	2	3
Industri Makanan dan Minuman	81	584
Industri Tekstil, Pakaian Jadi dan Kulit	12	128
Industri Kayu dan Sejenisnya		
Industri Kertas, Percetakan dan Penerbitan	7	77
Industri Kimia, Minyak, Kecuali Minyak Bumi dan Batubara		
Industri Barang Galian Kecuali Minyak Bumi dan Batubara	3	18
Industri Logam Dasar		
Industri barang dari Logam		
Industri Pengolahan Lainnya	14	64
Jumlah	117	871

Sumber : Kantor Camat Jabon

Tabel 6.03
Banyaknya Industri Kerajinan Rakyat Dan Jumlah Tenaga Kerja
Menurut KLUI
Tahun 2017

KLUI	Jumlah Perusahaan/ Usaha	Jumlah Tenaga Kerja
1	2	3
Industri Makanan dan Minuman	43	138
Industri Tekstil, Pakaian Jadi dan Kulit	56	131
Industri Kayu dan Sejenisnya		
Industri Kertas, Percetakan dan Penerbitan		
Industri Kimia, Minyak, Kecuali Minyak Bumi dan Batubara		
Industri Barang Galian Kecuali Minyak Bumi dan Batubara		
Industri Logam Dasar		
Industri barang dari Logam		
Industri Pengolahan Lainnya		
Jumlah	99	269

Sumber : Kantor Camat Jabon

Tabel 6.04
Banyaknya Industri Besar/Sedang Dan Jumlah Tenaga Kerja
Menurut Desa/Kelurahan
Tahun 2017

Desa/Kelurahan	Jumlah Perusahaan/ Usaha	Jumlah Tenaga Kerja
1	2	3
01. Pangreh		
02. Trompoasri	2	31
03. Kedungrejo	22	694
04. Kedungpandan		
05. Semambung		
06. Kupang	1	20
07. Tambakkalisogo		
08. Balongtani		
09. Jemirahan		
10. Dukuhsari	1	26
11. Kedungcangkring	2	52
12. Pejarakan		
13. Besuki		
14. Keboguyang	1	27
15. Permisan		
Jumlah	29	850

Sumber : Kantor Camat Jabon

Tabel 6.05
Banyaknya Industri Kecil Dan Jumlah Tenaga Kerja
Menurut Desa/Kelurahan
Tahun 2017

Desa/Kelurahan	Jumlah Perusahaan/ Usaha	Jumlah Tenaga Kerja
1	2	3
01. Pangreh	5	15
02. Trompoasri	3	12
03. Kedungrejo	35	384
04. Kedungpandan	3	10
05. Semambung	35	277
06. Kupang	2	8
07. Tambakkalisogo		
08. Balongtani	2	14
09. Jemirahan	4	56
10. Dukuhsari	12	45
11. Kedungcangkring	12	35
12. Pejarakan		
13. Besuki		
14. Keboguyang	4	15
15. Permisan		
Jumlah	117	871


Sumber : Kantor Camat Jabon

Tabel 6.06
Banyaknya Industri Kerajinan Rakyat Dan Jumlah Tenaga Kerja
Menurut Desa/Kelurahan
Tahun 2017

Desa/Kelurahan	Jumlah Perusahaan/ Usaha	Jumlah Tenaga Kerja
1	2	3
01. Pangreh		
02. Trompoasri	1	2
03. Kedungrejo	34	88
04. Kedungpandan	3	7
05. Semambung	32	73
06. Kupang	2	5
07. Tambakkalisogo		
08. Balongtani	1	3
09. Jemirahan	3	10
10. Dukuhsari	6	24
11. Kedungcangkring	9	32
12. Pejarakan		
13. Besuki		
14. Keboguyang	3	9
15. Permisan	5	16
Jumlah	99	269

Sumber : Kantor Camat Jabon

BAB 7. PERHUBUNGAN



Tabel 7.01
Panjang Jalan Menurut Jenis Permukaan
dan Desa/Kelurahan (dalam Km)
Tahun 2017

Desa/Kelurahan	Aspal	Paving	Tanah
1	2	3	4
01. Pangreh	5,80	3,00	-
02. Trompoasri	8,00	6,00	1,00
03. Kedungrejo	4,50	4,50	2,00
04. Kedungpandan	2,00	2,00	4,00
05. Semambung	3,00	3,50	-
06. Kupang	3,50	3,50	4,00
07. Tambakkalisogo	4,00	1,00	1,00
08. Balongtani	1,50	5,00	-
09. Jemirahan	5,00	6,00	-
10. Dukuhsari	4,50	2,50	-
11. Kedungcangkring	6,00	4,00	-
12. Pejarakan	3,50	2,00	-
13. Besuki	5,00	1,50	-
14. Keboguyang	4,50	2,50	1,50
15. Permisan	3,70	1,60	-
Jumlah	64,50	48,60	13,50

Sumber : Kantor Kecamatan Jabon

Tabel 7.02
Banyaknya Kendaraan Bermotor Menurut Jenisnya
dan Desa/Kelurahan
Tahun 2017

Desa/Kelurahan	Sepeda Motor	Mobil	Bus	Truk
1	2	3	4	5
01. Pangreh	1.562	52	-	102
02. Trompoasri	2.575	57	-	32
03. Kedungrejo	3.300	53	-	3
04. Kedungpandan	1.046	26	-	10
05. Semambung	648	12	-	1
06. Kupang	1.847	49	-	8
07. Tambakkalisogo	639	17	-	7
08. Balongtani	949	27	-	6
09. Jemirahan	831	410	-	36
10. Dukuhsari	1.867	70	-	19
11. Kedungcangkring	1.857	72	1	9
12. Pejarakan	94	5	-	-
13. Besuki	-	-	-	-
14. Keboguyang	1.390	57	-	65
15. Permisan	232	24	-	2
Jumlah	18.837	931	1	301

Sumber : Kantor Kecamatan Jabon

Tabel 7.03
Banyaknya Kendaraan Tidak Bermotor Menurut Jenisnya
dan Desa/Kelurahan
Tahun 2017

Desa/Kelurahan	Sepeda	Becak	Dokar/Cikar	Lainnya
1	2	3	4	5
01. Pangreh	136	4	-	-
02. Trompoasri	171	1	-	-
03. Kedungrejo	276	2	-	1
04. Kedungpandan	189	2	-	8
05. Semambung	103	-	-	-
06. Kupang	356	-	-	3
07. Tambakkalisogo	108	-	-	6
08. Balongtani	172	-	3	3
09. Jemirahan	239	1	-	-
10. Dukuhsari	306	-	-	-
11. Kedungcangkring	322	-	-	-
12. Pejarakan	35	-	-	-
13. Besuki	-	-	-	-
14. Keboguyang	291	-	-	-
15. Permisan	189	-	-	9
Jumlah	2.893	10	3	30

Sumber : Kantor Kecamatan Jabon

Tabel 7.04
Banyaknya Pesawat Televisi, Radio, Telepon dan Pelanggan Listrik
Menurut Desa/Kelurahan
Tahun 2017

Desa/Kelurahan	Televisi	Radio	Telepon Keluarga / Kantor	Telepon Umum	Wartel/ Kios phone/ TUT	Pelanggan Listrik
1	2	3	4			5
01. Pangreh	1.000	424	11	-	-	1.297
02. Trompoasri	1.307	743	4	-	-	1.762
03. Kedungrejo	1.235	698	27	-	-	1.446
04. Kedungpandan	438	475	11	-	-	1.390
05. Semambung	480	86	2	-	-	829
06. Kupang	960	458	1	-	-	1.246
07. Tambakkalisogo	200	62	1	-	-	705
08. Balongtani	648	86	15	-	-	865
09. Jemirahan	371	170	16	-	-	913
10. Dukuhsari	940	440	21	-	-	1.451
11. Kedungcangkring	1.090	89	3	-	-	1.457
12. Pejarakan	107	90	7	-	-	328
13. Besuki	1.226	206	-	-	-	767
14. Keboguyang	1.032	924	11	-	-	1.553
15. Permisan	318	258	3	-	-	488
Jumlah	11.353	5.208	133	-	-	16.497

Sumber : Kantor Kecamatan Jabon

Tabel 7.05
Banyaknya Toko/warung kelontong dan kedai makanan minuman
Menurut Desa/Kelurahan
Tahun 2017

Desa/Kelurahan	Toko/Warung kelontong	Warung/Kedai Makanan Minuman
1	2	3
01. Pangreh	37	17
02. Trompoasri	32	10
03. Kedungrejo	77	30
04. Kedungpandan	29	53
05. Semambung	27	15
06. Kupang	72	31
07. Tambakkalisogo	25	19
08. Balongtani	26	13
09. Jemirahan	28	13
10. Dukuhsari	63	51
11. Kedungcangkring	37	16
12. Pejarakan	3	3
13. Besuki	0	0
14. Keboguyang	32	13
15. Permisan	18	2
Jumlah	506	286

Sumber : Kantor Kecamatan Jabon

BAB 8. EKONOMI



Tabel 8.01
Banyaknya Proyek Pembangunan Desa
Menurut Jenis Proyek Dan Desa/Kelurahan (dalam Rp. 000)
Tahun 2016

Desa/Kelurahan	Produksi	Perhubungan	Sosial	Jumlah
1	2	3	4	5
01. Pangreh	-	1	2	3
02. Trompoasri	-	-	2	2
03. Kedungrejo	-	7	2	9
04. Kedungpandan	-	2	2	4
05. Semambung	-	1	2	3
06. Kupang	-	2	2	4
07. Tambakkalisogo	-	2	2	4
08. Balongtani	-	1	2	3
09. Jemirahan	-	1	2	3
10. Dukuhsari	-	-	2	2
11. Kedungcangkring	-	1	2	3
12. Pejarakan	-	-	2	2
13. Besuki	-	-	2	2
14. Keboguyang	-	-	2	2
15. Permisan	-	-	2	2
Jumlah	-	18	30	48

Sumber : Kantor Kecamatan Jabon

Tabel 8.02
Biaya Proyek Pembangunan Desa Menurut
Sumber Dana Dan Desa/Kelurahan (dalam Rp. 000)
Tahun 2016

Desa/Kelurahan	Pusat	Pemda Tk I	Pemda Tk II	Jumlah
1	2	3	4	5
01. Pangreh	-	20.000.000	-	20.000.000
02. Trompoasri	-	20.000.000	150.000	20.150.000
03. Kedungrejo	-	20.000.000	-	20.000.000
04. Kedungpandan	-	20.000.000	-	20.000.000
05. Semambung	-	20.000.000	-	20.000.000
06. Kupang	-	20.000.000	60.000.000	80.000.000
07. Tambakkalisogo	100.000.000	20.000.000	-	120.000.000
08. Balongtani	-	20.000.000	-	20.000.000
09. Jemirahan	-	20.000.000	60.000.000	80.000.000
10. Dukuhsari	-	20.000.000	60.000.000	80.000.000
11. Kedungcangkring	-	20.000.000	60.000.000	80.000.000
12. Pejarakan	-	20.000.000	-	20.000.000
13. Besuki	-	20.000.000	-	20.000.000
14. Keboguyang	100.000.000	20.000.000	-	120.000.000
15. Permisan	-	20.000.000	-	20.000.000
Jumlah	200.000.000	300.000.000	240.150.000	740.150.000

Sumber : Kantor Kecamatan Jabon

Tabel 8.03
Besarnya Swadaya Masyarakat Pendukung Seluruh Kegiatan Proyek
Pembangunan menurut Jenis Swadaya Dan Desa/Kelurahan
Tahun 2016

Desa/Kelurahan	Swadaya Masyarakat Berupa : (Rp. 000)			Jumlah
	Uang	Material	Tenaga Kerja	
1	2	3	4	5
01. Pangreh	-	-	-	-
02. Trompoasri	-	-	-	-
03. Kedungrejo	-	-	-	-
04. Kedungpandan	-	-	-	-
05. Semambung	-	-	-	-
06. Kupang	-	-	-	-
07. Tambakkalisogo	-	-	-	-
08. Balongtani	-	-	-	-
09. Jemirahan	-	-	-	-
10. Dukuhsari	-	-	-	-
11. Kedungcangkring	-	-	-	-
12. Pejarakan	-	-	-	-
13. Besuki	-	-	-	-
14. Keboguyang	-	-	-	-
15. Permisan	-	-	-	-
Jumlah	-	-	-	-

Sumber : Kantor Kecamatan Jabon

Tabel 8.04
Peraturan Desa/Kelurahan Tentang APBDES Untuk Pendapatan
Desa/Kelurahan (dalam Rp)
Tahun 2017

Desa/Kelurahan	SILPA Tahun Lalu	Pendapatan Asli Desa	Pendapatan Transfer		
			Dana Desa	Alokasi Dana Desa	Bagi Hasil Pajak
1		2	3	4	5
01. Pangreh	0	62.400.000	823.312.084	472.276.822	242.442.641
02. Trompoasri	0	84.000.000	880.708.675	672.057.715	270.000.219
03. Kedungrejo	0	82.200.000	840.018.978	619.802.673	262.750.613
04. Kedungpandan	0	52.800.000	938.743.415	731.088.964	415.483.627
05. Semambung	0	46.800.000	810.403.462	457.494.757	230.360.052
06. Kupang	0	49.680.000	913.901.752	709.185.385	408.391.080
07. Tambakkalisogo	0	0	0	0	0
08. Balongtani	0	56.300.000	798.108.345	512.455.708	232.808.981
09. Jemirahan	0	58.200.000	798.211.388	433.791.574	230.648.231
10. Dukuhsari	0	93.600.000	814.324.993	543.635.872	253.532.972
11. Kedungcangkring	0	66.000.000	824.850.292	563.977.532	253.338.359
12. Pejarakan	0	0	720.442.000	185.438.681	201.512.824
13. Besuki	0	36.000.000	720.442.000	158.207.361	233.803.602
14. Keboguyang	0	122.400.000	844.483.551	602.046.609	255.085.507
15. Permisan	0	56.000.000	840.866.789	489.483.568	330.802.137
Jumlah		866.380.000	11.568.817.723	7.150.943.222	3.820.960.845

Sumber : Kantor Kecamatan Jabon

Desa/Kelurahan	Pendapatan Transfer			Pendapatan Lain-lain	Jumlah
	Bagi hasil Retribusi	Bantuan Keuangan Propinsi	Bantuan Keuangan Kabupaten		
1	6	7	8		9
01. Pangreh	26.753.363	0	202.000.000	0	1.829.184.910
02. Trompoasri	26.753.363	353.000.000	202.000.000	0	2.488.519.972
03. Kedungrejo	26.753.363	75.000.000	202.000.000	58.000.000	2.166.525.628
04. Kedungpandan	26.753.363	0	202.000.000	0	2.366.869.370
05. Semambung	26.753.363	75.000.000	202.000.000	0	1.848.811.633
06. Kupang	26.753.363	0	202.000.000	0	2.309.911.579
07. Tambakkalisogo	0	0	0	0	-
08. Balongtani	26.753.363	0	202.000.000	0	1.828.426.398
09. Jemirahan	26.753.363	0	202.000.000	0	1.749.604.556
10. Dukuhsari	26.753.363	0	202.000.000	0	1.933.847.201
11. Kedungcangkring	26.753.363	0	202.000.000	457.972.000	2.394.891.546
12. Pejarakan	26.753.363	0	0	0	1.134.146.869
13. Besuki	26.753.363	0	0	0	1.175.206.327
14. Keboguyang	26.753.363	0	202.000.000	0	2.052.769.030
15. Permisan	26.753.363	0	202.000.000	0	1.945.905.856
Jumlah	374.547.085	503.000.000	2.424.000.000		27.224.620.874

Sumber : Kantor Kecamatan Jabon

Tabel 8.05
Peraturan Desa/Kelurahan Tentang APBDES Untuk Belanja
Menurut Desa/Kelurahan (dalam Rp)
Tahun 2017

Desa/Kelurahan	Bidang Penyelenggaraan Pemerintahan Desa	Bidang Pembangunan Desa	Bidang Pembinaan Kemasyarakatan
1	2	3	4
01. Pangreh	1.005.038.692	867.546.255	59.300.000
02. Trompoasri	1.412.297.810	929.522.163	87.500.000
03. Kedungrejo	1.229.662.531	753.864.000	162.700.000
04. Kedungpandan	984.842.681	1.392.905.402	59.000.000
05. Semambung	775.936.877	810.135.337	186.400.000
06. Kupang	1.219.146.881	1.028.167.500	95.900.000
07. Tambakkalisogo	0	0	0
08. Balongtani	957.219.416	813.596.881	63.620.161
09. Jemirahan	935.007.612	681.228.437	66.250.000
10. Dukuhsari	927.790.786	775.499.083	90.434.884
11. Kedungcangkring	1.006.539.909	1.355.771.571	42.100.000
12. Pejarakan	362.630.681	606.689.000	84.240.000
13. Besuki	473.925.711	766.715.584	33.100.000
14. Keboguyang	1.124.355.735	503.083.551	187.913.744
15. Permisan	1.100.143.029	964.666.789	93.000.000
Jumlah	13.514.538.349	12.249.391.552	1.311.458.789

Sumber : Kantor Kecamatan Jabon

lanjutan tabel 8.05

Desa/Kelurahan	Bidang Pemberdayaan Masyarakat	Bidang Tak Terduga	Jumlah	Surplus/Defisit
1	6	7	8	
01. Pangreh	27.452.022	0	1.959.336.969	-130.152.059
02. Trompoasri	59.200.000	0	2.488.519.972	0
03. Kedungrejo	124.875.000	10.000.000	2.281.101.531	-114.575.903
04. Kedungpandan	160.980.000	15.516.414	2.613.244.497	-246.375.128
05. Semambung	26.000.000	1.777.166	1.800.249.380	48.562.253
06. Kupang	22.400.000	20.000.000	2.385.614.381	-75.702.802
07. Tambakkalisogo	0	0	0	0
08. Balongtani	54.500.000	0	1.888.936.458	-60.510.060
09. Jemirahan	82.669.628	0	1.765.155.677	-15.551.121
10. Dukuhsari	154.273.821	0	1.947.998.573	-14.151.373
11. Kedungcangkring	32.000.000	0	2.436.411.479	-41.519.933
12. Pejarakan	348.818.773	0	1.402.378.454	-268.231.585
13. Besuki	706.715.416	0	1.980.456.711	-805.250.385
14. Keboguyang	245.900.000	0	2.061.253.030	-8.484.000
15. Permisan	74.246.039	0	2.232.055.856	-286.150.000
Jumlah	2.120.030.698	47.293.580	29.242.712.968	

Sumber : Kantor Kecamatan Jabon

Tabel 8.06
Peraturan Desa/Kelurahan Tentang APBDES Untuk Pembiayaan Desa
Menurut Desa/Kelurahan (dalam Rp)
Tahun 2017

Desa/Kelurahan	Penerimaan Pembiayaan	Pengeluaran Pembiayaan	Jumlah
1	2	3	4
01. Pangreh	130.152.059	0	130.152.059
02. Trompoasri	0	0	0
03. Kedungrejo	179.575.903	65.000.000	114.575.903
04. Kedungpandan	246.375.128	0	246.375.128
05. Semambung	16.437.747	65.000.000	-48.562.253
06. Kupang	108.074.554	32.371.752	75.702.802
07. Tambakkalisogo	0	0	0
08. Balongtani	60.510.060	0	60.510.060
09. Jemirahan	15.551.121	0	15.551.121
10. Dukuhsari	14.151.373	0	14.151.373
11. Kedungcangkring	41.519.933	0	41.519.933
12. Pejarakan	268.231.585	0	268.231.585
13. Besuki	805.250.385	0	805.250.385
14. Keboguyang	8.484.000	0	8.484.000
15. Permisan	286.150.000	0	286.150.000
Jumlah	2.180.463.846	162.371.752	2.018.092.094

Sumber : Kantor Kecamatan Jabon

Tabel 8.07
Peraturan Desa/Kelurahan Tentang APBDES Untuk Realisasi Anggaran
Menurut Desa/Kelurahan (dalam Rp)
Tahun 2017

Desa/Kelurahan	Sebelum PAK	Sesudah PAK	Realisasi	Sisa Anggaran	Persentase
1	6	7	8		9
01. Pangreh	1.919.827.917	1.959.336.969	0	0	-
02. Trompoasri	2.485.973.472	2.427.874.666	2.427.874.666	59.542.312	100,0
03. Kedungrejo	2.167.396.023	2.281.101.531	0	0	-
04. Kedungpandan	2.517.504.890	2.613.244.497	0	0	-
05. Semambung	1.755.275.157	1.800.249.380	0	0	-
06. Kupang	2.266.512.851	2.385.614.381	0	0	-
07. Tambakkalisogo	0	0	0	0	#DIV/0!
08. Balongtani	1.846.898.152	1.888.936.458	0	0	-
09. Jemirahan	1.723.312.991	1.720.179.362	0	0	-
10. Dukuhsari	1.897.312.985	1.947.998.573	0	0	-
11. Kedungcangkring	1.927.569.945	2.436.411.479	0	0	-
12. Pejarakan	1.371.371.670	1.402.378.454	0	0	-
13. Besuki	1.942.539.426	1.980.456.711	0	0	-
14. Keboguyang	2.005.156.325	2.061.253.030	0	0	-
15. Permisan	2.169.624.817	2.232.055.856	0	0	-
Jumlah	27.996.276.621	29.137.091.347	2.427.874.666		#DIV/0!

Sumber : Kantor Kecamatan Jabon

Tabel 8.08
Banyaknya Penabung dan Nilai Tabungan
Lewat BRI Unit Desa Setiap Bulan
Tahun 2017

Bulan	BRITAMA		Simpedes	
	Penabung	Nilai (Rp)	Penabung	Nilai (Rp)
1	2	3	4	5
01. Januari	8	191.000.000	107	1.300.000.000.000
02. Pebruari	16	264.000.000	77	1.200.000.000.000
03. Maret	15	171.000.000	80	391.000.000
04. April	6	121.000.000	221	1.700.000.000.000
05. Mei	17	33.000.000	72	1.100.000.000.000
06. Juni	16	81.000.000	63	2.200.000.000.000
07. Juli	8	46.000.000	105	680.000.000
08. Agustus	15	142.000.000	111	2.200.000.000.000
09. September	7	6.000.000	85	2.300.000.000.000
10. Oktober	2	316.000.000	101	-
11. Nopember	6	405.000.000	84	250.000.000
12. Desember	1	134.000.000	62	700.000.000
Jumlah	117	1.910.000.000	1.168	

Sumber : BRI Unit Kecamatan Jabon

Bulan	Giro		Deposito	
	Penabung	Nilai (Rp)	Penabung	Nilai (Rp)
1	2	3	4	5
01. Januari	-		-	-
02. Pebruari	-		1	200.000.000
03. Maret	-		3	180.000.000
04. April	-		-	-
05. Mei	-		1	300.000.000
06. Juni	-		-	
07. Juli	-		-	
08. Agustus	1	30.000.000	-	
09. September	-		-	
10. Oktober	-		3	80.000.000
11. Nopember	-		-	
12. Desember	2	80.000.000	1	400.000.000
Jumlah	3	110.000.000	9	110.000.012

Sumber : BRI Unit Kecamatan Jabon

Tabel 8.09
Banyaknya Peminjam dan Nilai Pinjaman KUPEDES
Lewat BRI Unit Desa Setiap Bulan
Tahun 2017

Bulan	Peminjam (orang)	Besar Peminjam (Rp. 000)
1	2	3
01. Januari	151	500.000.000
02. Pebruari	126	400.000.000
03. Maret	140	420.000.000
04. April	153	810.000.000
05. Mei	167	1.100.000.000.000
06. Juni	114	100.000.000
07. Juli	109	1.800.000.000.000
08. Agustus	148	430.000.000
09. September	110	435.000.000
10. Oktober	114	300.000.000
11. Nopember	105	180.000.000
12. Desember	119	2.100.000.000.000
Jumlah	1556	5.003.575.000.000

Sumber : BRI Unit Kecamatan Jabon

DATA

MENCERDASKAN BANGSA



**BADAN PUSAT STATISTIK
KABUPATEN SIDOARJO**

Jl. Pahlawan No.140 - Sidoarjo
Telp : (031)8941744 - Fax : (031)8946473
Email : bps3515@bps.go.id
<http://sidoarjokab.bps.go.id>

ISSN 2620-7593



9 772620 759002